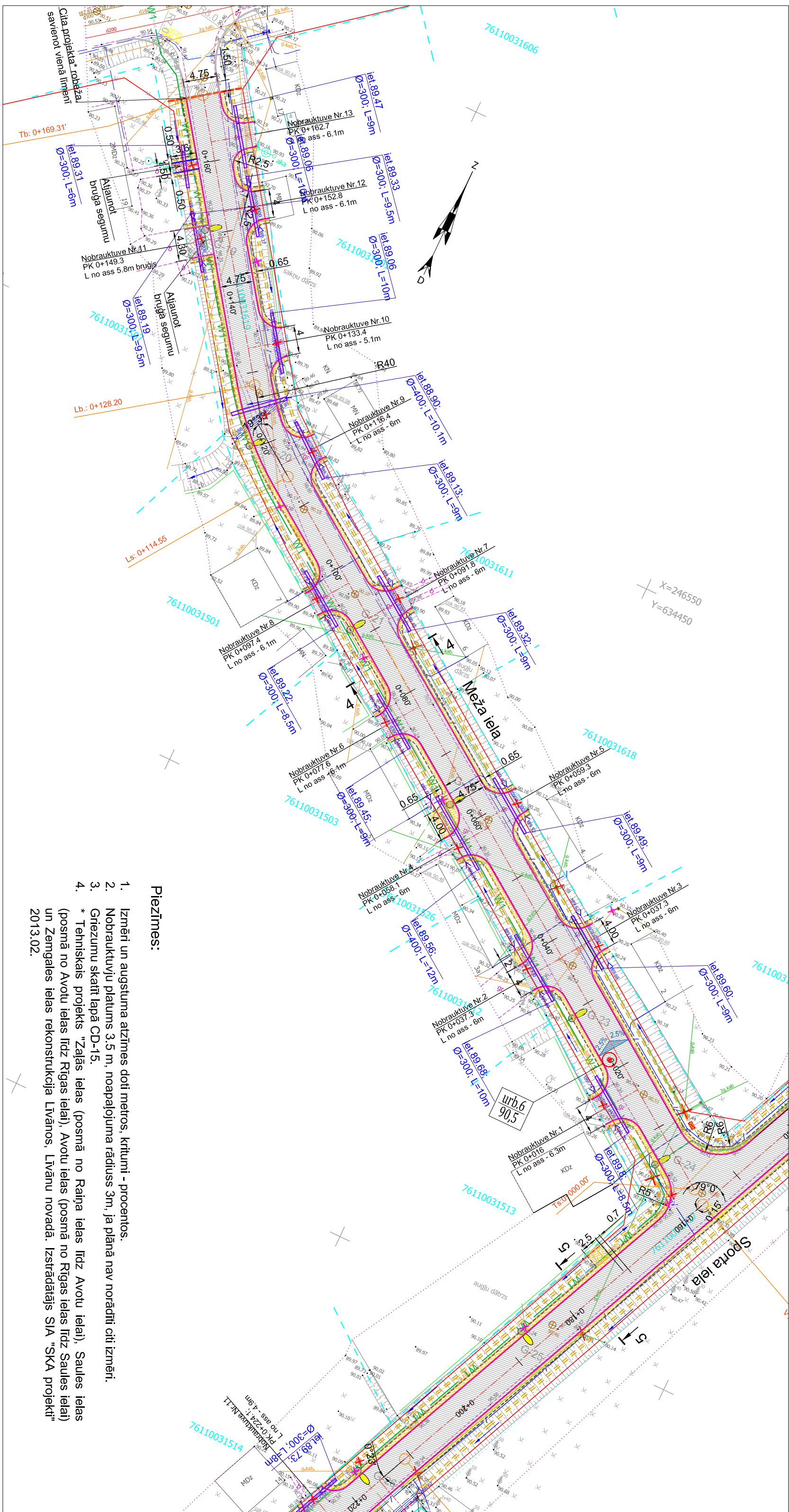
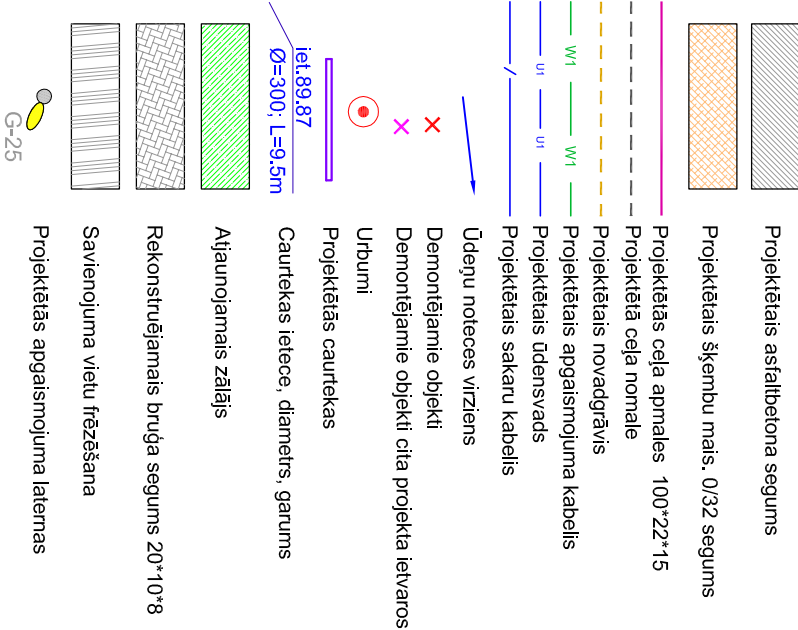
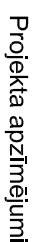




Trases piesaistes punktu koordinātes			
Pļekstāža	Piez.	X koordināte	Y koordināte
0+000	TS	634491.91	246477.11
0+020		634475.52	246488.57
0+040		634459.13	246500.04
0+060		634442.74	246511.50
0+080		634426.35	246522.92
0+100		634409.97	246534.46
0+114.55	LS	634396.04	246542.76
0+120		634393.80	246546.18
0+128.2	LB	634388.39	246552.32
0+140		634381.54	246561.93
0+160		634369.94	246578.22
0+169.31	TB	634364.54	246585.79



- Piezīmes:**
1. Izmēri un augstuma atzīmes doti metros, kritumi – procentos.
  2. Nobraktuvju platums 3,5 m, noapaļojuma rādītuss 3m, ja plānā nav norādīti citi izmēri.
  3. Griestu un skafti lapā CD-15.
  4. \* Tehniskais projekts "Zaļās ielas (posmā no Raiņa ielas līdz Avotu ielai), Saules ielass (posmā no Avotu ielas līdz Rīgas ielai), Avotu ielas (posmā no Rīgas ielas līdz Saules ielai) un Zengales ielas rekonstrukcija Līvānos, Līvānu novadā, Izstrādātais SIA "SKA projekti" 2013.02.

 SIA "C PROJEKTI" Valdniekības iedzītājs: Ie, Medņona Tālrunis: +36809552, Fakss: +36809551	Pasūtītājs: Līvānu novada dome		Rasējuma marka		
	Reģ.Nr.: 900000065595				
	Adrese: Rīgas iela 77, Līvāni, LV-5316		CD-4		
	Projekta nosaukums		Rasējuma tips	Mērogs	
	Sporta ielas, A.Pumpura ielas, Avotu ielas (posmā no Saulies līdz Meža ielai), Meža ielas (posmā no Sporta līdz Avotu ielai), Ražu ielas rekonstrukcija Līvānos, Līvānu novadā.				
	Proj. d. vad.	I. Šahno	02.2013.	TIP	1:500
Izstrādāja	I. Šahno	02.2013.			
Pastipājuma Nr.	10/2012/19		Rasējuma nosaukums	Lapa	Lapas
Apmēra Nr.	CP/2013/02/19		Meža ielas plāns (no Sporta līdz Zemgales ielai)	4	20