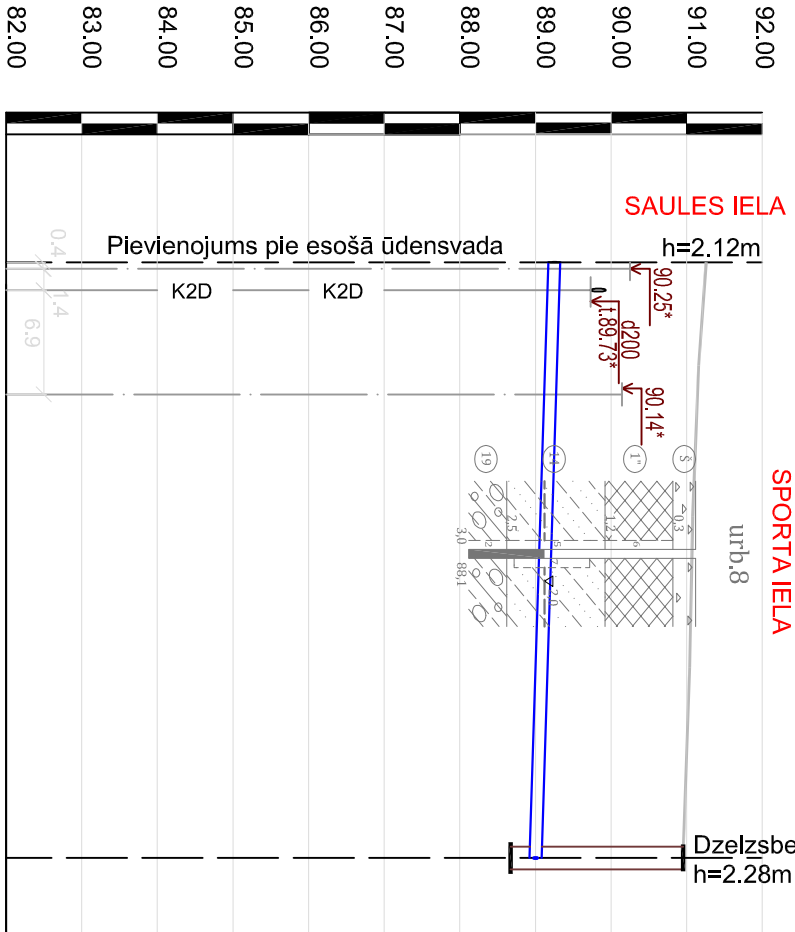


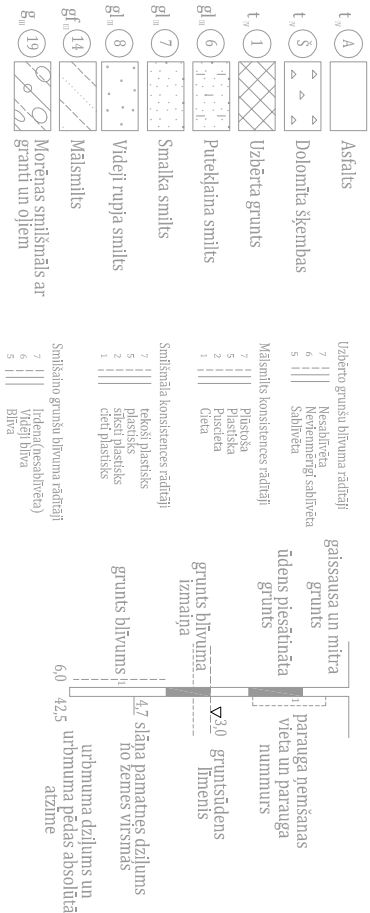
Mh 1:500
Mv 1:100




CAURUĻVADA AUGŠAS ATZĪME	1	89.30	89.08
PROJEKTĒTĀ ZEMES VIRSMAS ATZĪME, m	2	91.26	90.95
ESOŠĀ ZEMES VIRSMAS ATZĪME, m	3	91.26	90.95
CAURUĻVADA MATERIĀLS, DIAMETRS	4	PE De160, PN10	
PAMATNE	5	Smiltis pamatne 150mm	
KRITUMS	6	0.0055	
	7	39.4	
ATTĀLUMI	7	39.4	
AKU Nr.	8	M1.1 ū1.1	

*ēsošās augstuma atzīmes precīzēti dabā
Piezīme: Esošās zemes virsmas atzīmes pieņemtas vienādas ar projektējamā ceļa virsmas atzīmēm

APZĪMĒJUMI



Kvartāra nogulumi Q IV;
Stratigrāfiskie indeksi:
b_s – BIOĢĒNE
t_s – TEHNOCĒNE
e_s – ELUVĀLE
d_s – DELUVĀLE
l_s – LĪMNISKRĒ
g_s – GLACĒĒNE



<div></div> <div>SIA "C PROJEKTI" Valdņarā bulvāris 18, Madona Tālrunis: 64860952, Fakss: 64860951</div>				Pasūtītājs: LVānu novada dome Reģ.Nr. 90000065595 Adrese: Rīgas iela 77, LVāni, LV-5316		Rasējuma marka UKT-5	
	V. Uzvārds	Paraksts	Dat.	Projekta nosaukums		Rasējuma tips	Mērogs
				Sporta ielas, A.Pumpura ielas, Avotu ielas (posmā no Saules līdz Meža ielai), Meža ielas (posmā no Sporta līdz Avotu ielai), Rožu ielas rekonstrukcija LVānos, LVānu novadā.		TP	Mx 1:100 Mv 1:500
				Rasējuma nosaukums		Lapa	Lapas
				Pasūtījuma Nr. 10/2012/19		5	11
				Arhīva Nr. CP/2013/02/19			