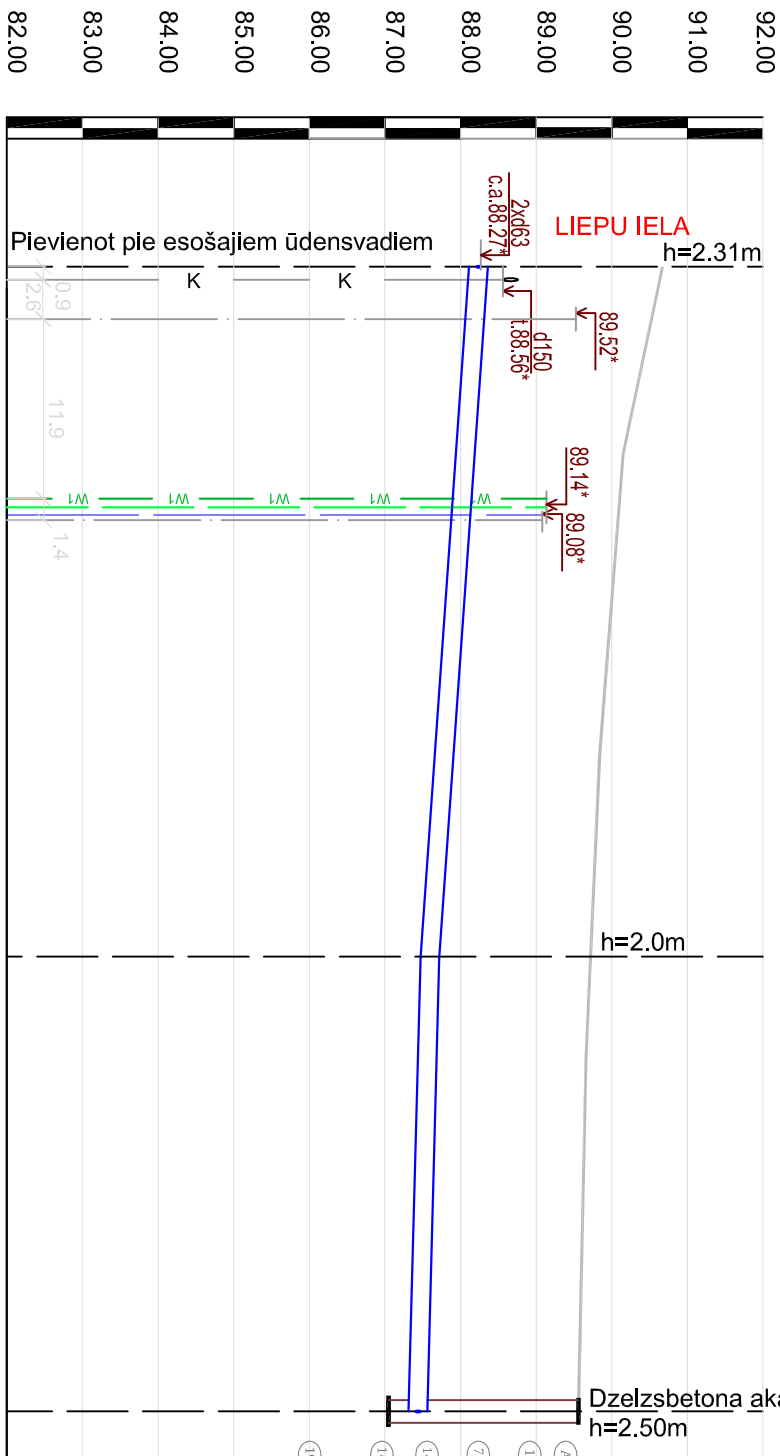
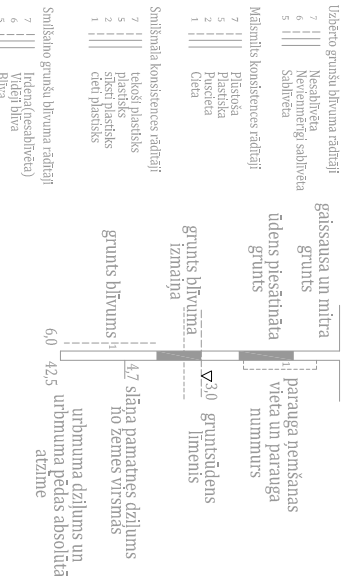
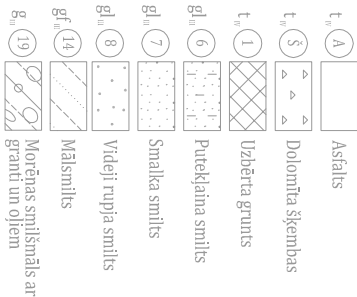
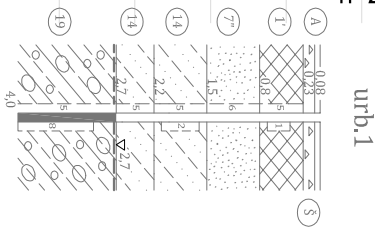


Mh 1:500
Mv 1:100




CAURUĻVADA AUGŠAS ATZĪME	1	88.36	87.72	87.55
PROJEKTĒTĀ ZEMES VIRSMAS ATZĪME, m	2	90.67	89.72	89.55
ESOŠĀ ZEMES VIRSMAS ATZĪME, m	3	90.67	89.72	89.55
CAURUĻVADA MATERIĀLS, DIAMETRS	4	PE De250, PN10		
PAMATNE	5	Smiltis pamatne 150mm		
KRITUMS	6	0.0140		
		0.0056		
GARUMS, m	6	45.6	30.1	
ATTĀLUMI	7		75.7	
AKU Nr.	8	M4.1		

* esošās augstuma atzīmes precīzēt dabā
Piezīme: Esošās zemes virsmas atzīmes pieņemtas vienādas ar projektējamā ceļa virsmas atzīmēm



IV, Kvartāra nogulumi Q
Stratigrāfiskie indeksi:
b_u – BIOĢĒNE
t_u – TEHNOĢĒNE
e_u – EIDVĒJĀLE
d_u – DELUVĀLE
l_u – LĪMĒNISKĀ
g_u – GLACIĢĒNE



				Pasūtītājs: LVānu novada dome		Rasējuma marka	
ROJEKTI				Reģ.Nr. 90000065595		UKT-8	
Valdnamā bulvāris 18, Madona Tālrunis: 64860952, Fakss: 64860951				Adrese: Rīgas iela 77, LVāni, LV-5316			
V. Uzvārds		Paraksts	Dat.	Projekta nosaukums		Rasējuma tips	Mērogs
Proj. d. vad.		V. Siņičina-Kulka	02.2013.	Sporta ielas, A.Pumpura ielas, Avotu ielas (posmā no Saules līdz Meža ielai), Meža ielas (posmā no Sporta līdz Avotu ielai), Rožu ielas rekonstrukcija LVānos, LVānu novadā.		TP	Mx 1:100 Mv 1:500
Izstrādāja		V. Siņičina-Kulka	02.2013.				
				Rasējuma nosaukums		Lapa	Lapas
Pasūtījuma Nr. 10/2012/19				Garenprofils Rožu ielas ūdensvadam		8	11
Arhīva Nr. CP/2013/02/19							