

## Būvniecības/būves nojaukšanas iesniegums – uzskaites karte

Kods \_\_\_\_\_

Iesnieguma iesniegšanas datums 07.09.2011

1. Būves nosaukums Uzvaras ielas rekonstrukcija, Sutru pagastā, Līvānu novadā

2. Būves adrese Uzvaras iela, Sutru pagasts, Līvānu novads

3. Zemes gabala kadastra apzīmējums un kopējā platība (m<sup>2</sup>) 7682-002-0092, 7682-002-0090  
kopējā platība – 2,853 ha

4. Zemes gabala īpašnieks Kopīpašums „Uzvaras iela – 1” (Helēna Kivleniece p.k.270330-12172;  
(fiziskas personas vārds, uzvārds, personas kods,  
Vladislavs Prikulis p.k.180258-12167; Marta Čivkule p.k.040127-12178; Sarmīte Podskočija p.k. 010169-  
adrese un tālruna numurs vai juridiskas personas nosaukums,  
12165; Inese Magdalenoka p.k.271265-12168; Gertrūda Rusiņa p.k.210532-12166; Irēna Korsaka p.k.  
reģistrācijas numurs, juridiskā adrese un tālruna numurs)  
011258-12155; Valija Ruisa p.k.231262-12188; Antons Znotiņš p.k.120965-12188; Marija Vasilevska  
p.k.020159-12184; Helēna Beča p.k.290427-12161; Aldis Volonts p.k.260760-12151; Monika Pastare  
p.k.200541-12154; Andris Beļusovs p.k.070166-12151; Marija Skrauča p.k.140427-12151; Jānis Zarāns  
p.k.100229-12174; Anna Dzene p.k.070520-12153; Ilgvars Strods p.k.170356-12164; Arnis Lazarevs  
p.k.231266-12160; Jānis Prikulis p.k.121042-12154; Jāzeps Rubins p.k.290634-12168; Modris  
Stablinieks p.k.280564-12157; Andris Upenieks p.k.251169-12150; Aigars Vaivods p.k.201086-12153.)  
un kopīpašums „Uzvaras iela – 3” (Ivans Amosovs p.k.270161-12171; Jenafa Antonova p.k.230247-  
12152; Solvita Beļusova p.k. 241170-12176; Janīna Filipova p.k.240649-12153; Guna Karnicka p.k.  
130962-12182; Vera Litavniex p.k.300360-14672, Žanna Masleja p.k.051074-12172; Sandra  
Muktupāvela p.k.110263-12154; Vilhelms Ozoliņš p.k.171147-12155; Viktors Pastars p.k.301164-12167;  
Irina Paškeviča p.k.171073-13126; Lidija Pintāne p.k.030663-12167; Leontīna Prikule p.k.250435-12155;  
Jānis Rībulis p.k.020773-12176; Anita Ručevska p.k.060966-12164; Valija Ruisa p.k.231262-12159;  
Jānis Rusiņš p.k.170459-12152; Agafija Sivcova p.k.120240-12152; Vjačeslavs Sivcovs p.k.021169-

Reģistrēts

LĪVĀNU BŪVVALDĒ

20 11. gada 7. septembrī  
ar Nr. Būv 12-417/184

12159; Anna Vītola p.k.040259-12179; Gunta Volonte p.k.200968-12159; Arkādijs Zaharovs p.k.110770-

12151; Aleksandrs Zasovs p.k.240991-12175; Ēvalds Znotiņš p.k.120163-12155, ir Līvānu novada

pašvaldībai piekrītošā zeme (kadastra Nr.7682-002-0090))

5. Zemes lietotājs Kopīpašums „Uzvaras iela – 1” un kopīpašums „Uzvaras iela – 3”

(fiziskas personas vārds, uzvārds, personas kods, adrese un tālruna numurs)

vai juridiskas personas nosaukums, reģistrācijas numurs, juridiskā adrese un tālruna numurs)

6. Pilnvarotā persona (projekta vadītājs) Kopīpašuma „Uzvaras iela-1” pārstāvis – Valija Ruisa un

(fiziskas personas vārds, uzvārds, personas kods, adrese un tālruna numurs)

kopīpašuma „Uzvaras iela-3” pārstāvis – Uldis Skreivers.

vai juridiskas personas nosaukums, reģistrācijas numurs, juridiskā adrese un tālruna numurs)

Pielikumā iesniegtie dokumenti (atbilstoši situācijai):

- ☐ situācijas plāns uz \_\_\_\_\_ lapām;
- ☐ pasūtītāja pilnvara (ja iesniegumu iesniedz pilnvarota persona);
- ☐ īpašuma/lietošanas tiesību apliecinājoši dokumenti;
- ☐ spēkā esoši inženierkomunikāciju pārvaldītāja izsniegtie tehniskie noteikumi\*;
- ☐ vēlamais trases izvietojums\*;
- ☐ topogrāfiskais plāns M 1:500 vai M 1:250 (var tikt iesniegts būvvaldē pēc topogrāfiskā plāna izstrādes inženierkomunikāciju izvietojuma precizēšanai atbilstoši vietējās pašvaldības saistošajiem noteikumiem vai citiem Latvijas Republikas normatīvajiem aktiem, saskaņojot ar iesaistītajām trešajām personām). Topogrāfiskā plāna derīguma termiņš - 1 (viens) gads\*.

Būvniecības ierosinātājs

(paraksts\*\* un tā atšifrējums)

Valija Ruisa

Būvniecības ierosinātājs

(paraksts\*\* un tā atšifrējums)

Uldis Skreivers

### Aizpilda būvvalde

7. Vietējās pašvaldības teritorijas plānojuma vai detālplānojuma spēkā stāšanās datums

2009. gada 24. septembris

8. Plānošanas un arhitektūras uzdevuma/būves nojaukšanas uzdevuma numurs un izdošanas datums

Nr. 2-4/11/81 (2011. gada 26. septembris)

Piezīmes.

1. \* Aizpilda attiecībā uz inženierkomunikāciju būvēm.

2. \*\* Dokumenta rekvizītu "paraksts" neaizpilda, ja elektroniskais dokuments ir sagatavots atbilstoši normatīvajiem aktiem par elektronisko dokumentu noformēšanu.



LATVIJAS REPUBLIKA  
**LĪVĀNU NOVADA DOME**

Reģistrācijas Nr. 90000065595, Rīgas iela 77, Līvāni, LV – 5316, tālr.: 65307250, fakss: 65307255

**IZRAKSTS**

**Līvānu novada domes  
sēdes protokols**  
LĪVĀNOS

2009. gada 17. decembrī

Nr.29-14(3)

**14. Par pašvaldībai piekrītošās zemes noteikšanu Līvānu novada lauku teritorijā.**

3. Izvērtējot Līvānu novada Sutru pagastā zemes gabalus, tika konstatēts, ka zemes gabali, uz kuriem atrodas daudzdzīvokļu mājas un saimniecības ēkas Sutru pagasta, Līvānu novadā, kuru dzīvokļi privatizēti saskaņā ar likumu „Par lauksaimniecības uzņēmumu un zvejnieku kolhozu privatizāciju”, ir pašvaldībai piekrītoša zeme un saskaņā ar likuma „Par valsts un pašvaldību zemes īpašuma tiesībām un to nostiprināšanu zemesgrāmatās” 3. panta otro daļu un otrās daļas 3.punktu ierakstāma zemes grāmatā uz pašvaldības vārda.

Pamatojoties uz iepriekšminēto un saskaņā ar Ministru kabineta 2009.gada 1.septembra noteikumiem Nr.996 „Kārtība, kādā nosaka valstij un pašvaldībām piekrītošo lauku apvidu zemi, kura turpmāk izmantojama zemes reformas pabeigšanai, kā arī valstij un pašvaldībām piederošo un piekrītošo zemi” turpmāk izmantojama zemes reformas pabeigšanai, kā arī pašvaldībām piederošo un piekrītošo lauku zemi un likuma „Par valsts un pašvaldību zemes īpašuma tiesībām un to nostiprināšanu zemesgrāmatās” 3. panta otro daļu un otrās daļas 3.punktu, kurā noteikts, ka zemes reformas laikā pašvaldībām piekrīt un uz attiecīgās pašvaldības vārda zemesgrāmatās ierakstāma zeme, ja uz šīs zemes ir dzīvojamās mājas, kurās esošie dzīvokļi privatizēti saskaņā ar likumu „Par lauksaimniecības uzņēmumu un zvejnieku kolhozu privatizāciju”, kā arī uz Administratīvo teritoriju un apdzīvoto vietu likuma pārejas noteikumu 13. punktu un 2. pielikuma 55.punktu, un likuma „Par pašvaldībām” 21.pantu, Līvānu novada dome atklāti balsojot deputātiem I. Kalvānei, J. Kirillovam, J. Magdaļenokam, V. Kūkam, A. Mamikonjanam, V. Ruisai, A. Smelceram, L. Troškovam, A. Usānei, A. Vaivodam, E. Vaivodam, M. Vilcānei, G. Vucinai „par”, „pret” – nav, „atturas” - nav

NOLEMJ:

3.1. Atzīt, ka zemes gabals ar kadastra Nr.7682 002 0090, platībā 1,130ha, kas atrodas Sutros, Sutru pagastā, Līvānu novadā, uz kura atrodas daudzdzīvokļu dzīvojamā māja „Uzvaras iela-3”, kuras dzīvokļi privatizēti saskaņā ar likumu „Par lauksaimniecības uzņēmumu un zvejnieku kolhozu privatizāciju”, ir Līvānu novada pašvaldībai piekrītoša zeme (sk. pielikumā zemes robežu plānu).

3.2. Atzīt, ka zemes gabals ar kadastra Nr.7682 003 0224, platībā 0,8837, kas atrodas Rauniešos, Sutru pagastā, Līvānu novadā, uz kura atrodas daudzdzīvokļu dzīvojamā māja „Reutovas Raunieši”, kuras dzīvokļi privatizēti saskaņā ar likumu „Par lauksaimniecības uzņēmumu un zvejnieku kolhozu privatizāciju”, ir Līvānu novada pašvaldībai piekrītoša zeme (sk. pielikumā zemes robežu plānu).

3.3. Atzīt, ka zemes gabals ar kadastra Nr.7682 005 0039, platībā 0,966, kas atrodas Lipušku ciemā, Sutru pagastā, Līvānu novadā, uz kura atrodas daudzdzīvokļu dzīvojamā māja „Lipuški”, kuras dzīvokļi privatizēti saskaņā ar likumu „Par lauksaimniecības uzņēmumu un zvejnieku kolhozu privatizāciju”, ir Līvānu novada pašvaldībai piekrītoša zeme (sk. pielikumā zemes robežu plānu).

3.4. Atzīt, ka zemes gabals ar kadastra Nr.7682 005 0136, platībā 0,5ha, kas atrodas Lipuškos, Sutru pagastā, Līvānu novadā, uz kura atrodas dzīvojamā māja „Saulrieti”, kura privatizēta saskaņā ar likumu „Par lauksaimniecības uzņēmumu un zvejnieku kolhozu privatizāciju”, ir Līvānu novada pašvaldībai piekrītoša zeme (sk. pielikumā zemes robežu skici).

3.5. Atzīt, ka zemes gabals ar kadastra Nr.7682 005 0320, platībā 0,3ha, kas atrodas Pūtkās, Sutru pagastā, Līvānu novadā, uz kura atrodas dzīvojamā māja „Mazstūrīši”, kura privatizēta saskaņā ar likumu „Par lauksaimniecības uzņēmumu un zvejnieku kolhozu privatizāciju”, ir Līvānu novada pašvaldībai piekrītoša zeme (sk. pielikumā zemes robežu skici).

3.6. Noteikt, ka atbildīgais darbinieks par lēmuma izpildi ir Līvānu novada domes zemes ierīcības inženieris Miķelis BALTMANIS.

3.7. Lēmumu var pārsūdzēt Administratīvajā rajona tiesā, iesniedzot pārsūdzību Rēzeknes tiesu namā (Atbrīvošanas aleja 88, Rēzekne, LV- 4601), viena mēneša laikā no tā spēkā stāšanās dienas.


*Pielikumā:* 1) robežu plāni uz 3 lpp.  
2) izkopējums no kadastra kartes uz 2 lpp.

Sēdes vadītājs  
Protokoliste

/paraksts/  
/paraksts/

A. Vaivods  
I. Raubiška

IZRAKSTS PAREIZ  
Līvānu novada domes  
personāla vadības un  
administratīvās daļas vadītājam  
Līvānos, 2009-12-17



I. Raubiška

**Preiļu zemesgrāmatu nodaļas tiesnesis Lidija Mičule 1998.gada 8.jūlijā nolēma:  
Nekustamam īpašumam**

**Sutru pagasts, Sutri Uzvaras iela 1**

Apzīmējums kadastrā: 7682- 002- 0092

Sutru pagasta zemesgrāmatā atvērtajā nodaļījumā Nr. 4078 ierakstīt sekojošus pantus:

I.daļa 1. iedaļa		
Ieraksta Nr.	Nekustams īpašums, servitūti un reālīstas	Platība, lielums
1.	Zemes gabals ar kadastra numuru 7682- 002- 0092.	1.723 ha
2.	Uz zemes gabala atrodas namīpašums: triju stāvu dzīvojamā ēka un deviņpadsmit palīgceltņi, sastāvoša no divdesmit septiņiem dzīvokļu īpašumiem.	3685.75 m <sup>2</sup>

II.daļa 1. iedaļa			
Ieraksta Nr.	Īpašnieks, dzimšanas gads, vieta, personas/nodokļu maksātāja kods, tiesību pamats	Domājamā daļa	Summa, par kādu iegūts īpašums(Ls)
1.	Īpašnieks: HELĒNA KIVLENIECE, personas kods 270330-12172, dzim. 27.03.1930. Preiļu rajonā.	489/13455	
2.	Īpašnieks: VLADISLAVS PRIKULIS, personas kods 180258-12167, dzim. 18.02.1958. Preiļu rajonā.	341/13455	
3.	Īpašnieks: MARTA ČIVKULE, personas kods 040127-12178, dzim. 04.01.1927. Preiļu rajonā.	676/13455	
4.	Īpašnieks: SARMĪTE PODSKOČIJA, personas kods 010169-12165, dzim. 01.01.1969. Rīgas rajonā.	328/13455	
5.	Īpašnieks: INESE MAGDALENOKA, personas kods 271265-12168, dzim. 27.12.1965. Preiļu rajonā.	648/13455	
6.	Īpašnieks: GETRŪDE RUSIŅA, personas kods 210532-12166, dzim. 21.05.1932. Preiļu rajonā.	498/13455	
7.	Īpašnieks: IRĒNA KORSKA, personas kods 011258-12155, dzim. 01.12.1958. Preiļu rajonā.	651/13455	
8.	Īpašnieks: VALIJA RUISA, personas kods 231262-12159, dzim. 23.12.1962. Preiļu rajonā.	478/13455	
9.	Īpašnieks: ANTONS ZNOTIŅŠ, personas kods 120962-12188, dzim. 12.09.1962. Preiļos.	1010/13455	
10.	Īpašnieks: MARIJA VASIĻEVSKA, personas kods 020159-12184, dzim. 02.01.1959. Preiļu rajonā.	483/13455	
11.	Īpašnieks: HELĒNA BEČA, personas kods 290427-12161, dzim. 29.04.1927. Preiļu rajonā.	329/13455	
12.	Īpašnieks: ALDIS VOLONTS, personas kods 260760-12151, dzim. 26.07.1960. Preiļu rajonā.	673/13455	
13.	Īpašnieks: MONIKA PASTARE, personas kods 200541-12154, dzim. 20.05.1941. Preiļu rajonā.	477/13455	
14.	Īpašnieks: ANDRIS BEĻUSOVŠ, personas kods 070166-12151, dzim. 07.01.1966. Rēzeknes rajonā.	337/13455	

11

Jānis Prikulis  
Vladislavs Prikulis  
Aldis Volonts  
Aigars VAIVODS  
Modris Stabiniēks  
Marija Vasiļevska  
Anna Dzene  
Getrūde Rusiņa  
Marta Čivkule  
Helēna Beča  
Monika Pastare  
Irēna Korsaka  
Arnis Lazarevs  
Andris Beļusovs  
JĀZEPS RUBINS  
ILGVARS STRODS  
Helēna Kivleniece  
Andris Upenieks

Zemesgrāmatu nodaļas tiesnesis


**Lidija Mičule**

# ZEMESGRĀMATU AKTS

Izsniegts:

06.04.98

10.04.98 /V.Usāns/

**Eksemplārs**

**Nr. 1**

Latvijas Republikas Preiļu rajona Sutru pagasta  
Zemes komisija

## LĒMUMS

**1997.gada 11.februārī**

**Nr. 223**

Izskatījusi Helēnas Kivlenieces ,dzīvo Preiļu rajona Sutru pagasta Sutru ciemata Uzvaras ielā -1, 1996.gada 7.maija iesniegumu,  
izskatījusi Vladislava Prikūļa ,dzīvo Preiļu rajona Sutru pagasta Sutru ciemata Uzvaras ielā -1 , 1996.gada 5.maija iesniegumu,  
izskatījusi Martas Čivkules ,dzīvo Preiļu rajona Sutru pagasta Znotiņu sādžā , 1996.gada 21.maija iesniegumu,  
izskatījusi Sarmītes Podskočijas ,dzīvo Preiļu rajona Sutru pagasta Sutru ciemata Uzvaras ielā -1, 1996.gada 6.februāra iesniegumu,  
izskatījusi Ineses Magdaļenokas ,dzīvo Preiļu rajona Sutru pagasta Sutru ciemata Uzvaras ielā -1, 1996.gada 6.februāra iesniegumu,  
izskatījusi Gertrūdes Rusiņas ,dzīvo Preiļu rajona Sutru pagasta Sutru ciemata Uzvaras ielā -1 , 1996.gada 7.maija iesniegumu,  
izskatījusi Irēnas Korsakas ,dzīvo Preiļu rajona Sutru pagasta Sondoros , 1996.gada 6.februāra iesniegumu,  
izskatījusi Valija Ruisa ,dzīvo Preiļu rajona Sutru pagasta Sutru ciemata Uzvaras ielā -3, 1996.gada 8.februāra iesniegumu,  
izskatījusi Antona Znotiņa ,dzīvo Preiļu rajona Sutru pagasta Sutru ciemata Uzvaras ielā -1 , 1996.gada 8.februāra iesniegumu,  
izskatījusi Marijas Vasīļevskas ,dzīvo Preiļu rajona Sutru pagasta Sutru ciemata Uzvaras ielā -10 , 1996.gada 3.jūnija iesniegumu,  
izskatījusi Helēnas Bečas ,dzīvo Preiļu rajona Sutru pagasta Sutru ciemata Uzvaras ielā -1 , 1996.gada 8.februāra iesniegumu,  
izskatījusi Alda Volonta ,dzīvo Preiļu rajona Sutru pagasta Sutru ciemata Uzvaras ielā -1 , 1996.gada 6.februāra iesniegumu,  
izskatījusi Monikas Pastares ,dzīvo Preiļu rajona Sutru pagasta Krivokos , 1996.gada 6.februāra iesniegumu,  
izskatījusi Andra Beļusova ,dzīvo Preiļu rajona Sutru pagasta Sutru ciemata Uzvaras ielā -1 , 1996.gada 3.jūnija iesniegumu,  
izskatījusi Marijas Skraučas ,dzīvo Preiļu rajona Sutru pagasta Sutru ciemata Uzvaras ielā -1 , 1996.gada 8.februāra iesniegumu,  
izskatījusi Jāņa Zarāna ,dzīvo Preiļu rajona Sutru pagasta Sutru ciemata Uzvaras ielā -1 , 1996.gada 8.februāra iesniegumu,  
izskatījusi Annas Dzenes ,dzīvo Preiļu rajona Sutru pagasta Sutru ciemata Uzvaras ielā -1, 1996.gada 8.februāra iesniegumu,

izskatījusi Ilgvara Sroda ,dzīvo Preiļu rajona Sutru pagasta Sutru ciemata Krasta ielā -9 ,  
1996.gada 24.maija iesniegumu,  
izskatījusi Arņa Lazareva ,dzīvo Preiļu rajona Sutru pagasta Sutru ciemata Uzvaras ielā -1  
, 1996.gada 6.februāra iesniegumu,  
izskatījusi Jāņa Prikulja ,dzīvo Preiļu rajona Sutru pagasta Sutru ciemata Uzvaras ielā -1 ,  
1996.gada 8.februāra iesniegumu,  
izskatījusi Jāzepa Rubina ,dzīvo Preiļu rajona Sutru pagasta Sutru ciemata Uzvaras ielā -1  
, 1996.gada 6.februāra iesniegumu,  
izskatījusi Modra Stablinieka ,dzīvo Preiļu rajona Sutru pagasta Sutru ciemata Uzvaras  
ielā -1 , 1996.gada 6.februāra iesniegumu,  
izskatījusi Andra Upenieka ,dzīvo Preiļu rajona Rožkalnu pagastā , 1996.gada 27.maija  
iesniegumu,  
izskatījusi Aigara Vaivoda ,dzīvo Preiļu rajona Rožupes pagastā , 1996.gada 8.februāra  
iesniegumu,  
,par zemes piešķiršanu kopīpašumā par samaksu zem privatizētajiem dzīvokļiem un  
kūtiņām ,  
iepazinusies ar lietas materiāliem zemes komisija

**konstatēja :**

Zeme kur atrodas kopīpašums līdz 1940. Gada 21.jūlijam piederēja Jānim Augusta  
d.Smelteram,zemi bija pieprasījis Jānis Smelters ,bijušā zemes īpašnieka mazdēls.Jānim  
Smelteram zeme ar Sutru pagasta zemes komisijas lēmumu Nr.166 . no 28.10.96.  
transformēta uz Rožkalnu pagastu .

Ar Sutru pagasta padomes 1996.gada 31.jūlija sēdes protokolu Nr. 26. piešķirts lietošanā  
kopīpašumam Uzvaras -1,daudzdzīvokļu mājas uzturēšanai, zemes lietošanas mērķis -  
apbūves zeme ,zemes gabala kopplatība ir 1.723 ha.

Kopīpašums sadalās sekojošās domājamās daļās :

Marta Čivkule - 676/13455 domājamā daļa,  
Helēna Kivleniece - 489/13455 domājamā daļa,  
Sarmīte Podskočija - 328/13455 domājamā daļa,  
Inese Magdaļenoka - 648/13455 domājamā daļa,  
Gertrūde Rusiņa - 498/13455 domājamā daļa,  
Vladislavs Prikulis - 341/13455 domājamā daļa,  
Irēna Korsaka - 651/13455 domājamā daļa,  
Valija Ruisa - 478/13455 domājamā daļa,  
Antons Znotiņš - 1010/13455 domājamā daļa,  
Marija Vasilevska - 483/13455 domājamā daļa,  
Helēna Beča - 329/13455 domājamā daļa,  
Aldis Volonts - 673/13455 domājamā daļa,  
Monika Pastare - 477/13455 domājamā daļa,  
Andris Beļusovs - 337/13455 domājamā daļa,  
Marija Skrauča - 695/13455 domājamā daļa,  
Jānis Zarāns - 502/13455 domājamā daļa,  
Anna Dzene - 330/13455 domājamā daļa,  
Ilgvars Strods - 658/13455 domājamā daļa,



3

Arnis Lazarevs - 507/13455 domājamā daļa,  
Jānis Prikulis - 343/13455 domājamā daļa,  
Jāzeps Rubins - 665/13455 domājamā daļa,  
Modris Stablinieks - 491/13455 domājamā daļa,  
Andris Upenieks - 331/13455 domājamā daļa,  
Aigars Vaivods - 670/13455 domājamā daļa .

Pamatojoties uz Latvijas Republikas likumu "Par zemes privatizāciju lauku apvidos", Civillikuma 392, 695 pantiem un atbilstoši pilsones **Helēnas Kivlenieces**, dzimušas Preiļu rajonā , personas kods **270330-12172**, 1996.gada 7.maija personīgajam iesniegumam,  
atbilstoši pilsoņa **Vladislava Prikūļa**, dzimuša Preiļu rajonā , personas kods **180258-12167**, 1996.gada 5.maija personīgajam iesniegumam ,  
atbilstoši pilsoes **Martas Čivkules**, dzimušas Preiļu rajonā , personas kods **040127-12178**, 1996.gada 21.maija personīgajam iesniegumam ,  
atbilstoši pilsones **Sarmītes Podskočijas**, dzimušas Preiļu rajonā , personas kods **010169-12165**, 1996.gada 6.februāra personīgajam iesniegumam ,  
atbilstoši pilsones **Ineses Magdalenokas**, dzimušas Preiļu rajonā , personas kods **271265-12168**, 1996.gada 6.februāra personīgajam iesniegumam ,  
atbilstoši pilsones **Gertrūdes Rusiņas**, dzimušas Preiļu rajonā , personas kods **210532-12166**, 1996.gada 7.maija personīgajam iesniegumam ,  
atbilstoši pilsones **Irēnas Korsakas**, dzimušas Krāslavas rajonā , personas kods **011258-12155**, 1996.gada 6.februāra personīgajam iesniegumam ,  
atbilstoši pilsones **Valijas Ruisas**, dzimušas Preiļu rajonā , personas kods **231262-12159**, 1996.gada 8.februāra personīgajam iesniegumam ,  
atbilstoši pilsoņa **Antona Znotiņa**, dzimuša Preiļu rajonā , personas kods **120962-12188**, 1996.gada 8.februāra personīgajam iesniegumam ,  
atbilstoši pilsones **Marijas Vasiļevskas**, dzimušas Preiļu rajonā , personas kods **020159-12184**, 1996.gada 3.jūnija personīgajam iesniegumam ,  
atbilstoši pilsones **Helēnas Bečas**, dzimušas Preiļu rajonā , personas kods **290427-12161**, 1996.gada 8.februāra personīgajam iesniegumam ,  
atbilstoši pilsoņa **Alda Volonta**, dzimuša Preiļu rajonā , personas kods **260760-12151**, 1996.gada 6.februāra personīgajam iesniegumam ,  
atbilstoši pilsones **Monikas Pastares**, dzimušas Preiļu rajonā , personas kods **200541-12154**, 1996.gada 6.februāra personīgajam iesniegumam ,  
atbilstoši pilsoņa **Andra Beļusova**, dzimuša Rēzeknes rajonā , personas kods **070166-12151**, 1996.gada 3.jūnija personīgajam iesniegumam ,  
atbilstoši pilsones **Marijas Skraučas**, dzimušas Preiļu rajonā , personas kods **140427-12151**, 1996.gada 8.februāra personīgajam iesniegumam ,  
atbilstoši pilsoņa **Jāņa Zarāna**, dzimuša Preiļu rajonā , personas kods **100229-12174**, 1996.gada 8.februāra personīgajam iesniegumam ,  
atbilstoši pilsones **Annas Dzenes**, dzimušas Preiļu rajonā , personas kods **070520-12153**, 1996.gada 8.februāra personīgajam iesniegumam ,  
atbilstoši pilsoņa **Ilgvara Stroda**, dzimuša Liepājā , personas kods **170356-12164**, 1996.gada 24.maija personīgajam iesniegumam ,

atbilstoši pilsoņa **Arņa Lazareva**, dzimuša Preiļu rajonā, personas kods **231266-12160**, 1996. gada 6. februāra personīgajam iesniegumam,  
atbilstoši pilsoņa **Jāņa Prikulja**, dzimuša Preiļu rajonā, personas kods **121042-12154**, 1996. gada 8. februāra personīgajam iesniegumam,  
atbilstoši pilsoņa **Jāzepa Rubina**, dzimuša Preiļu rajonā, personas kods **290634-12168**, 1996. gada 6. februāra personīgajam iesniegumam,  
atbilstoši pilsoņa **Modra Stablinieka**, dzimuša Balvu rajonā, personas kods **280564-12157**, 1996. gada 6. februāra personīgajam iesniegumam,  
atbilstoši pilsoņa **Andra Upenieka**, dzimuša Preiļu rajonā, personas kods **251169-12150**, 1996. gada 27. maija personīgajam iesniegumam,  
atbilstoši pilsoņa **Aigara Vaivoda**, dzimuša Preiļu rajonā, personas kods **201068-12153**, 1996. gada 8. februāra personīgajam iesniegumam,  
zemes komisija

#### **Nolēma:**

1. Piešķirt kopīpašumā par samaksu Preiļu rajona Sutru pagasta Sutru ciemata zemi 1.723 ha kopplatībā saskaņā ar domājamajām daļām:

Marta Čivkule - 676/13455 domājamās daļas lielums ir - 0.0866 ha,  
Helēna Kivleniece - 489/13455 domājamās daļas lielums ir - 0.0626 ha,  
Sarmīte Podskočija - 328/13455 domājamās daļas lielums ir - 0.0420 ha,  
Inese Magdaļenoka - 648/13455 domājamās daļas lielums ir - 0.0829 ha,  
Gertrūde Rusiņa - 498/13455 domājamās daļas lielums ir - 0.0638 ha,  
Vladislavs Prikulis - 341/13455 domājamās daļas lielums ir - 0.0437 ha,  
Irēna Korsaka - 651/13455 domājamās daļas lielums ir - 0.0833 ha,  
Valija Ruisa - 478/13455 domājamās daļas lielums ir - 0.0612 ha,  
Antons Znotiņš - 1010/13455 domājamās daļas lielums ir - 0.1293 ha,  
Marija Vasiļevska - 483/13455 domājamās daļas lielums ir - 0.0619 ha,  
Helēna Beča - 329/13455 domājamās daļas lielums ir - 0.0421 ha,  
Aldis Volonts - 673/13455 domājamās daļas lielums ir - 0.0862 ha,  
Monika Pastare - 477/13455 domājamās daļas lielums ir - 0.0611 ha,  
Andris Beļusovs - 337/13455 domājamās daļas lielums ir - 0.0432 ha,  
Marija Skrauča - 695/13455 domājamās daļas lielums ir - 0.0889 ha,  
Jānis Zarāns - 502/13455 domājamās daļas lielums ir - 0.0643 ha,  
Anna Dzene - 330/13455 domājamās daļas lielums ir - 0.0422 ha,  
Ilgvars Strods - 658/13455 domājamās daļas lielums ir - 0.0843 ha,  
Arnīs Lazarevs - 507/13455 domājamās daļas lielums ir - 0.0649 ha,  
Jānis Prikulis - 343/13455 domājamās daļas lielums ir - 0.0439 ha,  
Jāzeps Rubins - 665/13455 domājamās daļas lielums ir - 0.0851 ha,  
Modris Stablinieks - 491/13455 domājamās daļas lielums ir - 0.0629 ha,  
Andris Upenieks - 331/13455 domājamās daļas lielums ir - 0.0423 ha,  
Aigars Vaivods - 670/13455 domājamās daļas lielums ir - 0.0857 ha.

2. Samaksas apmērs par kopīpašumā piešķiramo zemi 1.723 ha kopplatībā noteikts 2832.66 Ls jeb 101 / viens simts viens / privatizācijas sertifikāts. Sekojošs samaksas lielums noteikts katrai domājamai daļai:

5

Martas Čivkules - 676/13455 domājamās daļas samaksas lielums ir -118.44Ls jeb, 4.2  
privatizācijas sertifikāti,  
Helēnas Kivlenieces - 489/13455 domājamās daļas samaksas lielums ir - 76.14 Ls, jeb 2.7  
privatizācijas sertifikāti  
Sarmīte Podskočija - 328/13455 domājamās daļas samaksas lielums ir -75.60 Ls jeb 2.7  
privatizācijas sertifikāti,  
Inese Magdaļenoka - 648/13455 domājamās daļas samaksas lielums ir - 149.22 Ls jeb 5.3  
privatizācijas sertifikāti,  
Gertrūde Rusiņa - 498/13455 domājamās daļas samaksas lielums ir - 114.84 Ls jeb 4.1  
privatizācijas sertifikāti,  
Vladislavs Prikulis - 341/13455 domājamās daļas samaksas lielums ir - 78.66 Ls 2.8  
privatizācijas sertifikāti,  
Irēna Korsaka - 651/13455 domājamās daļas samaksas lielums ir - 149.22Ls jeb 5.4  
privatizācijas sertifikāti,  
Valija Ruisa - 478/13455 domājamās daļas samaksas lielums ir - 111.78 Ls jeb 4.0  
privatizācijas sertifikāti,  
Antons Znotiņš - 1010/13455 domājamās daļas samaksas lielums ir - 232.74 Ls jeb 8.3  
privatizācijas sertifikāti,  
Marija Vasilevska - 483/13455 domājamās daļas samaksas lielums ir - 111.42 Ls jeb 4.0  
privatizācijas sertifikāti,  
Helēna Beča - 329/13455 domājamās daļas samaksas lielums ir - 75.78 Ls jeb 2.7  
privatizācijas sertifikāti,  
Aldis Volonts - 673/13455 domājamās daļas samaksas lielums ir - 155.16 Ls jeb 5.5  
privatizācijas sertifikāti,  
Monika Pastare - 477/13455 domājamās daļas samaksas lielums ir - 109.98 Ls jeb 3.9  
privatizācijas sertifikāti,  
Andris Beļusovs - 337/13455 domājamās daļas samaksas lielums ir - 77.76 Ls jeb 2.8  
privatizācijas sertifikāti,  
Marija Skrauča - 695/13455 domājamās daļas samaksas lielums ir - 160.02 Ls jeb 5.7  
privatizācijas sertifikāti,  
Jānis Zarāns - 502/13455 domājamās daļas samaksas lielums ir - 115.74 Ls jeb 4.1  
privatizācijas sertifikāti,  
Anna Dzene - 330/13455 domājamās daļas samaksas lielums ir - 75.96 Ls jeb 2.7  
privatizācijas sertifikāti,  
Ilgvars Strods - 658/13455 domājamās daļas samaksas lielums ir - 151.56 Ls jeb 5.4  
privatizācijas sertifikāti,  
Arnis Lazarevs - 507/13455 domājamās daļas samaksas lielums ir - 116.82 Ls jeb 4.2  
privatizācijas sertifikāti,  
Jānis Prikulis - 343/13455 domājamās daļas samaksas lielums ir - 79.02 Ls jeb 2.8  
privatizācijas sertifikāti,  
Jāzepe Rubins - 665/13455 domājamās daļas samaksas lielums ir - 153.18 Ls jeb 5.5  
privatizācijas sertifikāti,  
Modris Stablinieks - 491/13455 domājamās daļas samaksas lielums ir -113.22 Ls jeb 4.0  
privatizācijas sertifikāti,

Andris Upenieks - 331/13455 domājamās daļas samaksas lielums ir - 76.14 Ls jeb 2.7 privatizācijas sertiāikāti,  
Aigars Vaivods -670/13455 domājamās daļas samaksas lielums ir -154.26 Ls jeb 5.5 privatizācijas sertiāikāti.

3.Nodot bez atlīdzības īpašumā vietējās nozīmes meliorācijas sistēmu un būvju elementus saskaņā ar zemes meliorācijas pasi un arī pārejās komunikācijas .

4.Visiem kopīpašniekiem trīs mēnešu laikā pēc šī lēmuma saņemšanas jānoslēdz līgums par zemes izpirkšanu ar Latvijas Hipotēku un zemes banku .

II Saskaņā ar esošajiem normatīvajiem aktiem.

1.Zemes gabala robežas , atbilstoši 1996.gada 7.augusta sastādītam zemes robežu ierādīšanas aktiem ,dabā nostiprinātas ar notekta parauga robežzīmēm , par kuru saglabāšanu atbild zemes īpašnieks

2.Izpildot instrumentālo uzmērīšanu zemes īpašuma kopplatība var tikt precizēta .

3.Zemes gabalam noteikti aprobežojumi un speciāli apsaimniekošanas noteikumi :

3.1. Austrumu elektrotīkli -0.4 kV EPL josla -0.2km/5m-0.1 ha ,

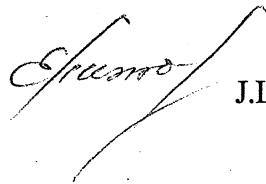
3.2.servitūta ceļš-0.34 km,

3.3.Gāzes glabātuve -.0.01 ha,

3.6.Ūdensvads -0.14 km .

4. Zemes īpašuma tiesības stājas spēkā ar dienu ,kad zemes īpašums nostiprināts Zemesgrāmatā.

Zemes komisijas priekšsēdētāja



J.Litavnieka



LATVIJAS REPUBLIKA  
LĪVĀNU NOVADA DOME  
**SUTRU PAGASTA PĀRVALDE**

Reģistrācijas Nr. 90000065595, Uzvaras ielā 5, Sutri, Sutru pagasts, Līvānu novads, I.V-5334  
tāl.: 65329150, fakss: 65329149, e-pasts: sutri@livani.lv

Sutros

2011.gada 6.septembrī

**Par pašvaldībai piekritīgās zemes sadali domājamās daļās**

Līvānu novada Sutru pagastam piekritīgā zeme 1,13 ha platībā ar kadastra nr. 7682-002-0090, kas atrodas pēc adrese Uzvaras iela-3, Sutri, Sutru pagasts sadalās sekojošās domājamās daļās:

N.p.k.	Uzvārds, vārds	Personas kods	Domājamās daļas
1.	Amosovs Ivans	270161-12171	92/1428
2.	Antonova Jenafa	230247-12152	52/1428
3.	Beļusova Solvita	241170-12176	92/1428
4.	Janīna Filipova	240649-12153	93/1428
5.	Karnicka Guna	130962-12182	40/1428
6.	Litavniex Vera	300360-14672	53/1428
7.	Masleja Žanna	051074-12172	27/1428
8.	Muktupāvela Sandra	110263-12154	52/1428
9.	Ozoliņš Vilhelms	171147-12155	65/1428
10.	Pastars Viktors	301164-12160	41/1428
11.	Paškeviča Irina	171073-13126	25/1428
12.	Pintāne Lidiija	030663-12167	106/1428
13.	Ģēģere Anna	100664-12198	41/1428
14.	Rībulis Jānis	020773-12176	40/1428
15.	Ručevska Anita	060966-12164	106/1428
16.	Ruisa Valija	231262-12159	51/1428
17.	Rusiņš Jānis	170459-12152	40/1428
18.	Sivcova Agafija	120240-12152	26/1428
19.	Sivcovs Vjačeslavs	021169-12159	79/1428
20.	Vītola Anna	040259-12179	108/1428
21.	Volonte Gunta	200968-12159	93/1428
22.	Zaharovs Arkādijs	110770-12151	26/1428
23.	Zasovs Aleksandrs	240951-12175	52/1428
24.	Znotiņš Ēvalds	120163-12155	28/1428

Sutru pagasta pārvaldes vadītāja

V.Ruisa



# LATVIJAS HIPOTĒKU UN ZEMES BANKA

## LĪGUMS PAR ZEMES IZPIRKŠANU Nr. 53/1235

Tūkstoš deviņi simti deviņdesmit astotā gada divdesmit devītajā maijā LATVIJAS HIPOTĒKU UN ZEMES BANKA, saskaņā ar Latvijas Republikas likumu "Par zemes privatizāciju lauku apvidos", kā valsts, pilnvarota persona no vienas puses, un Latvijas Republikas pilsoņi:

Ilēna Kivleniece p.k.270330-12172, dzīvo Preiļu raj. Sutru pag. "Sutri", Uzvaras ielā 1,  
Vladislavs Priekulis, p.k.180258-12167, dzīvo Preiļu raj. Sutru pag. "Sutri", Uzvaras ielā 1,  
Marta Čivkule, p.k.040127-12178, dzīvo Preiļu raj. Sutru pag. "Znotiņu" sādža,  
Sarmīte Podskočija, p.k.010169-12165, dzīvo Preiļu raj. Sutru pag. "Sutri", Uzvaras ielā 1,  
Inese Magdalenoka, p.k.271265-12168, dzīvo Preiļu raj. Sutru pag. Uzvaras ielā 1,  
Gertrūde Rusiņa, p.k.210532-12166, dzīvo Preiļu raj. Sutru pag. "Sutri" Uzvaras ielā 1,  
Ilona Korsaka, p.k.011258-12155, dzīvo Preiļu raj. Sutru pag. "Sondoru" sādža,  
Arija Ruša, p.k.231262-12159, dzīvo Preiļu raj. Sutru pag. "Sutri" Uzvaras ielā 3,  
Andris Znotiņš, p.k.120962-12188, dzīvo Preiļu raj. Sutru pag. "Sutri" Uzvaras ielā 1,  
Arija Vasiļevska, p.k.020159-12184, dzīvo Preiļu raj. Sutru pag. "Sutri" Uzvaras ielā 10,  
Ilēna Beča, p.k.290427-12161, dzīvo Preiļu raj. Sutru pag. "Sutri" Uzvaras ielā 1,  
Andis Volonts, p.k.260760-12151, dzīvo Preiļu raj. Sutru pag. "Sutri" Uzvaras ielā 1,  
Onika Pastare, p.k.200541-12154, dzīvo Preiļu raj. Sutru pag. "Krivoku" sādža,  
Andris Čelusovs, p.k.070166-12151, dzīvo Preiļu raj. Sutru pag. "Sutri" Uzvaras ielā 1,  
Arija Skrauča, p.k.140427-12151, Preiļu raj. Sutru pag. "Sutri" Uzvaras ielā 1,  
Andis Zarāns, p.k.100229-12174, Preiļu raj. Sutru pag. "Sutri" Uzvaras ielā 1,  
Anna Dzena, p.k.070520-12153, Preiļu raj. Sutru pag. "Sutri" Uzvaras ielā 1,  
Gvars Strodas, p.k.170356-12164, Preiļu raj. Sutru pag. "Sutri" Krasta ielā 9,  
Andis Lazarevs, p.k.231266-12160, Preiļu raj. Sutru pag. "Sutri" Uzvaras ielā 1,  
Andis Priekulis, p.k.121042-12154, Preiļu raj. Sutru pag. "Sutri" Uzvaras ielā 1,  
Āzeps Rubiņš, p.k.290634-12168, Preiļu raj. Sutru pag. "Sutri" Uzvaras ielā 1,  
Andris Stabliņš, p.k.280564-12157, Preiļu raj. Sutru pag. "Sutri" Uzvaras ielā 1,  
Andris Upenleks, p.k.251169-12150, Preiļu raj. Rožkalnu pagasts,  
Ilgars Vaivods, p.k.201068-12153, Preiļu raj. Rožupes pagasts,

kā zemes ieguvēji īpašumā par samaksu no otras puses, noslēdz šādu līgumu:

1. Zemes izpirceji izpērk zemi, kuru ir tiesīgi iegūt īpašumā par samaksu saskaņā ar Latvijas Republikas likumu "Par zemes privatizāciju lauku apvidos".

Zeme īpašumā par samaksu piešķirta kopīpašumā ar Preiļu rajona Sutru pagasta zemes komisijas 11.02.1998. lēmumu Nr.223.

Zemes īpašums atrodas Preiļu rajona Sutru pagasta Sutros Uzvaras ielā 1, tam ir piešķirts šāds LR Zemes kadastrā Nr. 7682-002-0092.

2. Īpašumā par samaksu piešķirtās zemes kopplatība 1.723 ha, no tās 0.340 ha lauksaimniecībā izmantojamā zeme.

No koplietošanas zemes 1.723 ha kopplatībā zemes ieguvējiem ir noteikts sekojošs samaksas lielums katrai piederošai domājamaī daļai:

Marta Čivkule - 676/13455 d.d. lielums (118.44 Ls jeb 4.2 privatizācijas sertifikāti),  
Ilēna Kivleniece - 489/13455 d.d. lielums (76.14 Ls jeb 2.7 privatizācijas sertifikāti),  
Sarmīte Podskočija - 328/13455 d.d. lielums (75.60 Ls jeb 2.7 privatizācijas sertifikāti),  
Inese Magdalenoka - 648/13455 d.d. lielums (149.22 Ls jeb 5.3 privatizācijas sertifikāti),  
Gertrūde Rusiņa - 498/13455 d.d. lielums (114.84 Ls jeb 4.1 privatizācijas sertifikāti),  
Vladislavs Priekulis - 341/13455 d.d. lielums (78.66 Ls jeb 2.8 privatizācijas sertifikāti),  
Ilona Korsaka - 651/13455 d.d. lielums (149.22 Ls jeb 5.4 privatizācijas sertifikāti),

Valija Ruīsa - 478/13455 d.d. lielums (111.78 Ls jeb 4.0 privatizācijas sertifikāti),  
 Antons Znotiņš - 1010/13455 d.d. lielums (232.74 Ls jeb 8.3 privatizācijas sertifikāti),  
 Marija Vasiļevska - 483/13455 d.d. lielums (111.42 Ls jeb 4.0 privatizācijas sertifikāti),  
 Helēna Beča - 329/13455 d.d. lielums (75.78 Ls jeb 2.7 privatizācijas sertifikāti),  
 Aidis Volonts - 673/13455 d.d. lielums (155.16 Ls jeb 5.5 privatizācijas sertifikāti),  
 Monika Pastare - 477/13455 d.d. lielums (109.98 Ls jeb 3.9 privatizācijas sertifikāti),  
 Andris Beļusovs - 337/13455 d.d. lielums (77.76 Ls jeb 2.8 privatizācijas sertifikāti),  
 Marija Skrauča - 695/13455 d.d. lielums (160.02 Ls jeb 5.7 privatizācijas sertifikāti),  
 Jānis Zarāns - 502/13455 d.d. lielums (115.74 Ls jeb 4.1 privatizācijas sertifikāti),  
 Anna Dzene - 330/13455 d.d. lielums (75.96 Ls jeb 2.7 privatizācijas sertifikāti),  
 Ilgvars Strods - 658/13455 d.d. lielums (151.56 Ls jeb 5.4 privatizācijas sertifikāti),  
 Arnis Lazarevs - 507/13455 d.d. lielums (116.82 Ls jeb 4.2 privatizācijas sertifikāti),  
 Jānis Priekulis - 343/13455 d.d. lielums (79.02 Ls jeb 2.8 privatizācijas sertifikāti),  
 Jāzeps Rubīns - 665/13455 d.d. lielums (153.18 Ls jeb 5.5 privatizācijas sertifikāti),  
 Modris Stablinieks - 491/13455 d.d. lielums (113.22 Ls jeb 4.0 privatizācijas sertifikāti),  
 Andriš Upenieks - 331/13455 d.d. lielums (76.14 Ls jeb 2.7 privatizācijas sertifikāti),  
 Aigars Vaivods - 670/13455 d.d. lielums (154.26 Ls jeb 5.5 privatizācijas sertifikāti).

3. Saskaņā ar likumdošanā noteikto zemes novērtēšanas kārtību aprēķināta samaksa par 2.punktā minēto īpašumā iegūstamo zemi:

par zemi Ls 2832.66 (divi tūkstoši astoņi simti trīsdesmit divi lati 66 santīmi),  
 Kopējā maksājumu summa Ls 2832.66 (divi tūkstoši astoņi simti trīsdesmit divi lati 66 santīmi), jeb 101.0 privatizācijas sertifikāti.

4. Iepriekšējā punktā minēto summu 101.0 (viens simts viens un 0 desmitdaļas) sertifikāti ZEMES IEGUVĒJI iemaksājuši LATVIJAS HIPOTĒKU UN ZEMES BANKAS kontā Nr.ZL-17682, ko apliecina Krājbankas pārskaitījumi no 26.01.98, 26.01.98, 26.01.98, 12.03.98, 11.02.98, 11.02.98, 03.03.98, 02.03.98, 02.02.98, 21.01.98, 04.02.98, 04.02.98, 28.01.98, 28.01.98, 28.01.98, 02.03.98, 11.02.98, 28.01.98, 28.01.98, 28.01.98, 02.03.98, 02.02.98, 02.02.98.

5. Bankas operāciju izmaksas sedz ZEMES IEGUVĒJI.

6. Līgums sastādīts divdesmit sešos identiskos eksemplāros, no kuriem viens paredzēts iesniegšanai Zemesgrāmatu nodaļā, bet divdesmit pieci pārējie - katrai līgumslēdzēju pusei pa vienam.

ZEMES IEGUVĒJI

*[Handwritten signature]*

*[Handwritten signature]*



*[Handwritten signature]* IE. Leonovs  
 Bankas pilnvarotā

1998. gada 29. maijā

1998. gada 29. maijā

Pēc pilnvaras Nr. 87, kuru apstiprināja Priekš  
 rajona Sūtrū pagasttiesas lietvede A. Kuņeca  
 1998. gada 6. aprīlī

PREILU ZĒMESGRĀMATU  
 NODALAS PRIEKŠNIECE

*[Handwritten signature]*  
 Lidija Mičule



96 15 01

2297/2  
3/82

LATVIJAS REPUBLIKA

PPEILU rajona SUTRU pagasta

kopīpašuma

UZ VARAS IELA-3

Zemes kadastra № 7682.002.0090

## ZEMES ROBEŽU PLĀNS

Robežas noteiktas atbilstoši Sutru pagasta padomes 1996. gada 31. jūlija sēdes protokolam Nr. 26 un zemes komisijas 1996. gada 23. jūlija protokolam Nr. 17.

Robežu plāns sastādīts pēc 1996. gada robežu uzīmēšanas materiāliem mērogā 1: 2000.

Plāns sastādīts pēc magnētiskā meridiāna.

Zemes kopplatība ir 1.130 ha

Zemes īpašums reģistrēts \_\_\_\_\_ zemes

grāmatu nodaļas \_\_\_\_\_ zemes grāmatā

\_\_\_\_\_ . gada \_\_\_\_\_

Nodalījuma (folijas) № \_\_\_\_\_

Zemes grāmatu nodaļas priekšnieks: \_\_\_\_\_

VALSTS ZEMES DIENESTS

PREILU

\_\_\_\_\_ rajona nodaļa

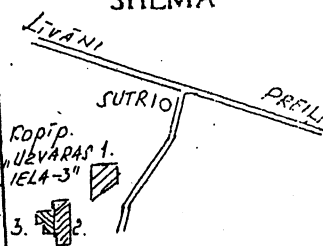
Nodaļas  
priekšnieks

A. VALAINIS

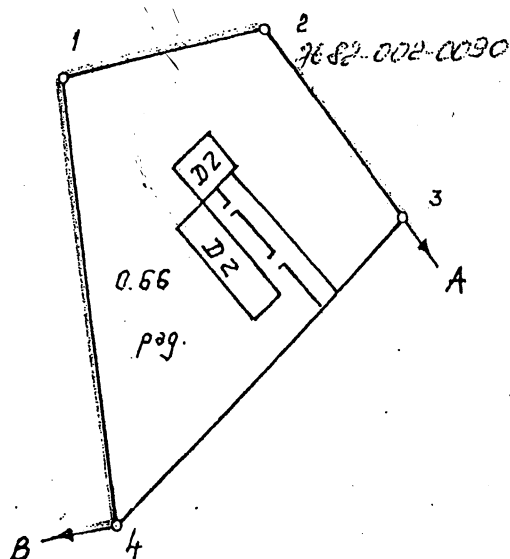


EKSPLIKĀCIJA								
Zemes nogabalu Nr.	Kopplatība ha	rajā skaitā						
		Lauksaimn. izmantoj. zeme	no tās			Meži	Krūmāji	Zem ēkām un pagalmiem
			Tīrumi un aumaļas	Augu dārzi	Nosusināta			
1.	0.68	—	—	—	—	—	—	0.66
2.	0.24	—	—	—	—	—	—	0.19
3.	0.21	—	—	—	—	—	—	0.18
Kopā:	1.13	—	—	—	—	—	—	1.03
								0.02
								0.05
								0.03
								0.10

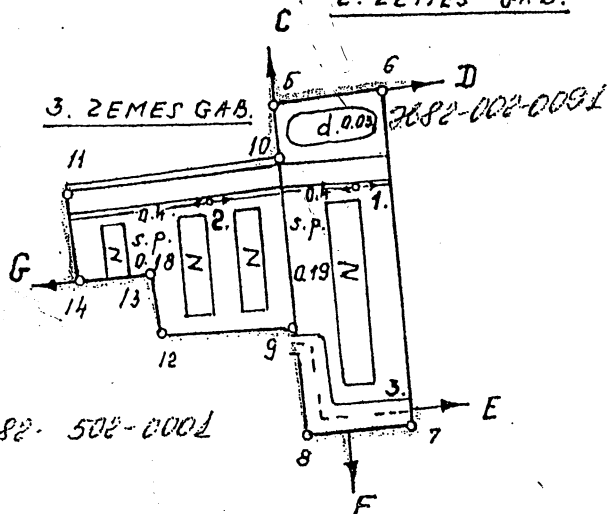
# ZEMES IZVIETOJUMA SHĒMA



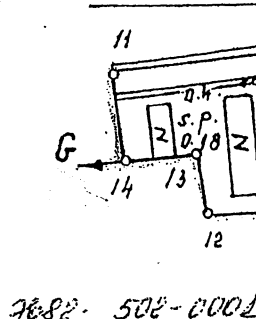
1. ZEMES GAB.



2. ZEMES GAB.



3. ZEMES GAB.



## APGRŪTINĀJUMI

- 1-2 AUSTRUMU ELEKTROTĪKLI 0.4 KVEPL JOSTA 0.09 km/5m 0.1 ha  
3 - SERVITŪTA CEĻŠ - 0.04 km


## ROBEŽU APRAKSTS

Kontūru fotokartes Nr. 2193

- No A līdz B kopīpašuma, Uzvaras iela-12. Nr. zemes ierīcības projektā 1821  
" B " A sutru pagasta pašvald. zeme Valsts zemes dienesta uzskaites  
" C " D sutru pagasta pašvald. zeme  
" D " E kopīpašuma, Uzvaras iela-12. Nr. \_\_\_\_\_  
" E " F sutru pagasta pašvald. zeme  
" F " G Jāņa Rūšina saimniec. zeme 199. gada " " \_\_\_\_\_  
" G " C Jāņa Rūšina saimniec. zeme Nodab. vad. \_\_\_\_\_

## LR Valsts Zemes dienesta Preiļu rajona nodaļa MĒRNICĪBAS BIROJS

Biroja vadītājs	S. Šķēps	01.04.96
Robežas ierādīja	T. Pukīte	08.08.96
Plānu zīmēja	T. Pukīte	15.08.96



96 15 00  
2099/1  
3/00

LATVIJAS REPUBLIKA

PREILU rajona SUTRU pagasta  
kopīpašuma  
UZVARAS IELA - 1

Zemes kadastra № 7682 002 0092

ZEMES ROBEŽU PLĀNS

Robežas noteiktas atbilstoši Sutru pagasta padomes 1996. gada 31. jūlija sēdes protokolam  
Nr. 26 un zemes komisijas 1996. gada 23. jūlija protokolam Nr. 17.

Robežu plāns sastādīts pēc 1996. gada robežu uzmeršanas materiāliem mērogā 1:2000.  
Plāns sastādīts pēc magnētiskā meridiāna.

Zemes kopplatība ir 1.723 ha


Zemes īpašums reģistrēts Preilu zemes

grāmatu nodaļas Sutru pagasta zemes grāmatā

1998 . gada 31. jūlijā

Nodalījuma (folijas) № 4049

Zemes grāmatu nodaļas priekšnieks:



VALSTS ZEMES DIENESTS  
PREILU

rajona nodaļa

Nodaļas  
priekšnieks vi.

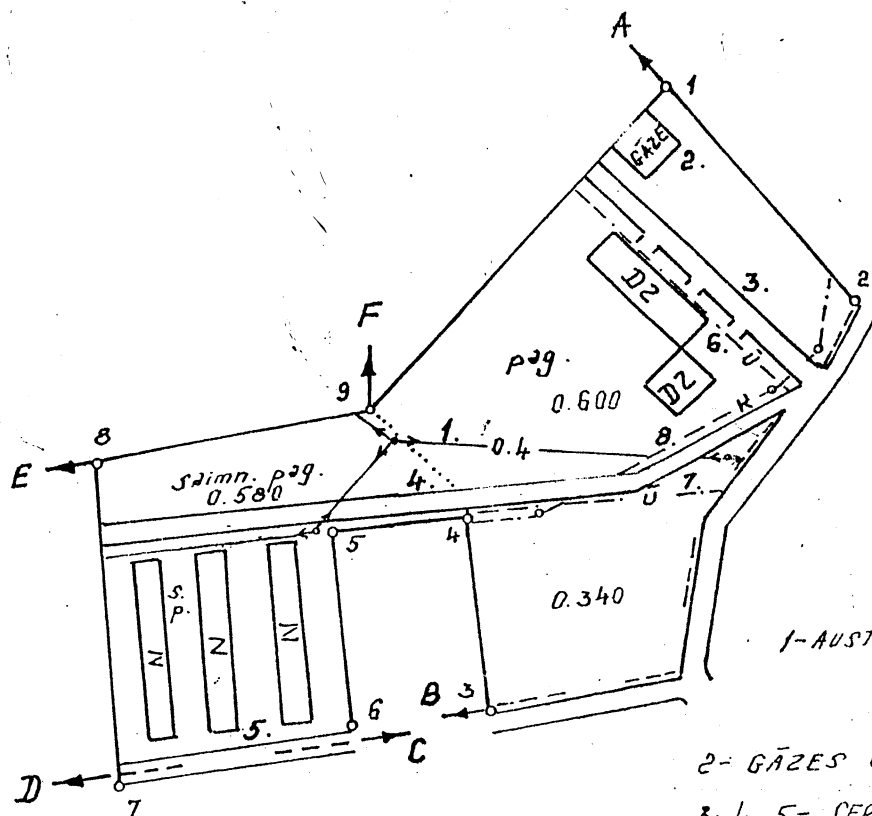
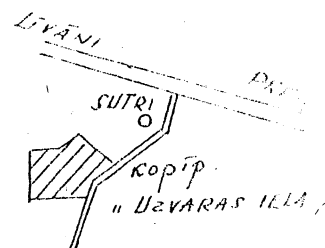
Stur

S. Bindare

2000. g.

EKSPLIKĀCIJA								
Zemes nogabalu Nr.	Kopplatība ha	tajā skaitā						
		Lauksaimn. izmantoj. zeme	no tās			Meži	Krūmāji	Zem tīkām un pagalmiem
			Trūmi un aunālas	'Augļu dārzi	Nosusināta			
	1.723	0.340	0.340	—	—	—	—	1.180
								0.203

# ZEMES IZVIĒTOJUMA SHĒMA



7682-002-0092

## APGRŪTINĀJUMI

1-AUSTRUMU ELEKTROTĪKLI-DARĻI  
JOSTA - 0.20 km / 5 m - 0.14

- 2- GĀZES GLABĀTUVE - 0.01 ha
- 3, 4, 5- SERVITŪTA CEĻI - 0.34 km
- 6, 7- ŪDENSVAIDS - 0.14 km
- 8- KANALIZĀCIJAS VAIDS

## ROBEŽU APRAKSTS

No A līdz B Sutru pag. pašvald. zeme  
 " B " C kopīpašuma "Signāls" zeme  
 " C " D Sutru pag. pašvald. zeme  
 " D " E kopīpašuma "Uzvaras iela-3" z.  
 " E " F Sutru pag. pašvald. zeme  
 " F " A kopīpašuma "Uzvaras iela-3" z.

Kontūru fotokartes Nr. 2193  
 Nr. zemes ierīcības projektā 18<sup>20</sup>  
 Valsts zemes dienesta uzskaites  
 Nr. \_\_\_\_\_  
 199. gada " " "  
 Nodaļas vad. \_\_\_\_\_

## LR Valsts Zemes dienesta Preiļu rajona nodaļa MĒRNICĪBAS BIROJS

Biroja vadītājs	S. Šķeps	05.01.18
Robežas ierādīja	T. Pukite	02.01.18
Plānu zīmēja	T. Pukite	02.01.18

Latvijas Republikas Preiļu rajona Sutru pagasta

27 dzīvokļu mājas iedzīvotāju sarakstā pielikumā)  
adrese: Sutri, Māvaņas iela - 1  
Kopīpašuma "Māvaņas iela - 1"  
1820

## ZEMES ROBEŽU UZMĒRĪŠANAS

# AKTS

1996. gada 27. augustā es, Jekla Purte  
Preiļu raj. N.L.D. inženiere

pamatojoties uz Sutru pagasta Tautas deputātu padomes

1996. gada 31. jūlijā — sasaukuma — sesijas lēmumu

sēdes protokolu Nr. 26 un dzemes komisijas 1996. gada  
23. jūlijā protokolu Nr. 14

ierādīju dabā

Kopīpašuma "Māvaņas iela - 1" zemes robežas

Robežu ierādīšanā piedalījās:

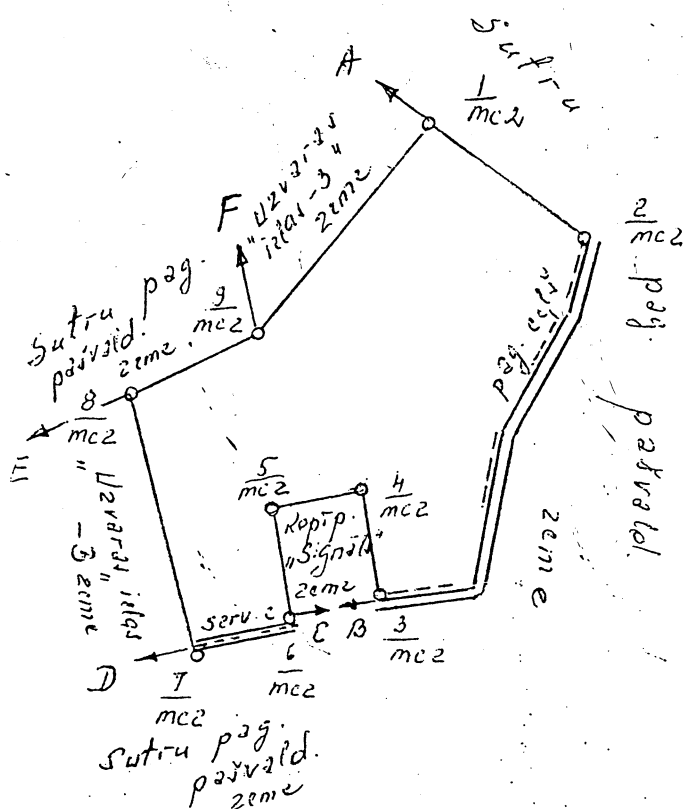
- 1) N.L.D. K.D. vec. inspektors Sutru pagastā V. Alsāns
- 2) kopīpašuma "Sigolvi" pārstāvis A. Vairods
- 3) kopīpašuma "Māvaņas iela - 1" pārstāvis R. Volonte
- 4) kopīpašuma "Māvaņas iela - 3" pārstāvis N. Rībule

Sutros 1998. gada 6. aprīlī Sutru pagasttiesas priekšsēdētāja  
I. Korsaka apliecinu, ka šis kopija atbilst originālam.

Sutru pagasttiesas priekšsēdētāja I. Korsaka



# Ierādīto robežu shēma un apraksts



Parmā 1-2 robežā ierādīta saucsmes līniju, 2-3 - pa pagasta koplietošanas cēlā jostas malu, 3-4 - pa saucsmes līnijām no robežp-ta uz robežp-tu, 4-5 - pa servitūta cēlā vīdu, 5-6 - pa saucsmes līnijām no robežp-ta uz robežp-tu.

Zemes robežas ieinteresētajām pusēm dabā ir zināmas un iebildumu nav. Robežpunkti dabā ir nostiprināti ar

mitālā caurulēm zem zemes

Zemes lietotājs apņemas:

- 1) līdz 1996. gada "07." augustam veikt robežzīmju noformēšanas (kupicu rakšanas) un robežstīgu izciršanas darbus,
- 2) saglabāt ierīkotās robežzīmes.

Mērnieks

J. Purīte / I. Purīte

2022. 22. vec. inspektori - Sutru pag. Alfab / V. Olsāns  
koplietošanas "signāls" pārstāvis / A. Vairods  
koplietošanas "Alvaras iela - 1" pārstāvis / R. Voloate  
koplietošanas "Alvaras iela - 3" pārstāvis / N. Ribule

SITUĀCIJAS PLĀNS  
UZVARAS IELA, SUTRŪ PĀGASTS, LĪNDRUMS

