

Līvānu būvvalde
Latvijas Republika
Līvānu pilsēta, Jersikas, Rožupes, Turku, Sutru un Rudzātu pagasti

Struktūrvienības reģistrācijas Nr. 90001505441
Rīgas iela 77, Līvāni, LV-5316, tālr.53-07272, 53-07273, fakss 53-07255
Plānošanas un arhitektūras uzdevums Nr. 2-4/11/84

Pašvaldības ceļa Līvāni – Aizpurieši – Sila Sprogi – Daukstes – Silavas - rekonstrukcijai Turku pagastā, Līvānu novadā

Izsniegts 2011.gada 24.oktobrī

(būves nosaukums un adrese)

Līvānu novada dome

(kam izsniegts)

1. Zemes gabala raksturojums

1.1.**	Zemes vienības (gabala) kadastra apzīmējums	7686-007-0478, 7686-007-0685
1.2.**	Zemes gabala īpašnieks vai lietotājs	Līvānu novada dome, reģ.Nr.90000065595, Rīgas iela 77, Līvāni, LV-5316
		(fiziskās personas vārds, uzvārds, personas kods, adrese un tālruna numurs vai juridiskās personas rekvizīti)
1.3.**	Īpašuma tiesības vai lietošanas tiesības apliecināošs dokuments	2008.gada 25.septembra Līvānu novada domes sēdes protokols Nr.12-28
		(nosaukums un numurs)
1.4.	Zemes gabala platība	- m ² (pilsētās, ciemos), - ha (lauku teritorijās)
1.5.**	Pārvades, sadales tīkla garums	- (m)
1.6.	Zemes gabala novietne un situācija, tā teritorijā esošās ēkas un būves (apraksts)	zemes gabals atrodas Turku pagastā, Līvānu novadā
1.7.**	Pārvades, sadales tīkla novietne un situācija (apraksts)	-
1.8.**	Īpašie apstākļi (zemes gabals atrodas īpaši aizsargājamā dabas teritorijā, kultūras pieminekļa teritorijā vai tā aizsardzības zonā)	nav zināms
1.9.**	Vietējās pašvaldības teritorijas plānojumā noteiktā teritorijas plānotā (atļautā) izmantošana (piemēram, mazstāvu dzīvojamās apbūves teritorija)	Satiksmes infrastruktūras teritorija
1.10.**	Ierobežojumi (piemēram, servitūti)	nav zināmi
1.11.**	Papildu prasības (piemēram, jāveic zemes transformācija uz apbūves zemi)	ja ir nepieciešams, apbūvējamai zemes platībai veikt zemes transformāciju

2. Būvprojektēšanas nosacījumi

2.1.**	Būvniecības veids (piemēram, jaunbūve, rekonstrukcija, restaurācija)	rekonstrukcija
2.2.	Būvprojektēšanas stadija	
2.3.**	Būvprojektēšanas stadija (shēma, tehniskais projekts)	tehniskais projekts
2.4.**	Apbūves pamatnosacījumi	
2.4.1.	maksimālā apbūves intensitāte	atbilstoši funkcionālai nepieciešamībai
2.4.2.	maksimālais apbūves blīvums	atbilstoši funkcionālai nepieciešamībai
2.4.3.	minimālā brīvā teritorija	atbilstoši funkcionālai nepieciešamībai
2.4.4.	maksimālais stāvu skaits	nav
2.4.5.	autostāvvietu skaits	bez nosacījumiem
	no tām invalīdu autostāvvietu skaits	bez nosacījumiem
2.5.**	Kompozīcijas pamatnosacījumi	
2.5.1.	būves bloķēšana (piemēram, brīvstāvoša ēka, bloķēta ēka)	ar esošo būvapjomu
2.5.2.*	apbūves līnija (piemēram, būvlaide, atkāpes no sarkanās līnijas)	ievērot aizsargjoslas noteikumus un iedibināto apbūves līniju
2.5.3.	augstuma ierobežojumi (piemēram, stāvu skaits, jumta dzegas augstums)	nav
2.5.4.	iebrauktuves un ieejas (piemēram, no kuras ielas)	no esošām iebrauktuvēm
2.6.	Būvkonstrukciju projektēšanas pamatnosacījumi	atbilstoši funkcijai
2.6.1.	ugunsnoturības pakāpe	atbilstoši LBN
2.6.2.	nesošās konstrukcijas	atbilstoši LBN
2.6.3.	tehniskās apsekošanas akts (esošām būvēm)	nav
2.7.	Ārējās apdares nosacījumi	
2.7.1.	sienas	nav

2.7.2.	jumta veids un iesegums	nav
2.7.3.	logi un vitrīnas	nav
2.7.4.	durvis	nav
2.8.**	Teritorijas iekārtošanas nosacījumi	
2.8.1.**	apzaļumošana	nepieciešama
2.8.2.**	nožogojšana	pēc vajadzības, ne augstāk kā 1,60m
2.8.3.**	apgaismošana	pēc vajadzības
2.8.4.	vertikālā plānošana	nepieciešama
2.8.5.**	brauktuvi un ietvju segums	grants segums
2.8.6.**	būvgružu utilizācija, pārstrāde vai atļauja izmantot izgāztuvi	līgumu uzrādīt būvvaldē, pirms būvatļaujas saņemšanas
2.8.7.**	prasības atkritumu apsaimniekošanai	līgumu uzrādīt būvvaldē, pirms būvatļaujas saņemšanas
2.9.	Vides pieejamības prasības	
2.9.1.	teritorija	nepieciešama
2.9.2.	iekšējais	nav

3. Pieslēgšanās tehniskās prasības (pieslēgšanās inženierkomunikācijām vai to šķērsošana, pieslēgšanās infrastruktūrai) (norādīt izsniedzēju, tā adresi un tālruņa numuru)

3.1.	Ūdensapgāde un kanalizācija	pēc vajadzības
3.2.	Ielas un ceļi	VAS "Latvijas Valsts ceļi" Latgales reģiona Preiļu nodaļa, Brīvības iela 76, Preiļi, LV-5301 Tālr.: 65381373 Fakss: 65381373
3.3.	Elektroapgāde	pēc vajadzības saskaņot ar A/S „Sadales tīkls” Austrumu reģions, Klusā iela 2, Daugavpils, tel.65480350
3.4.	Gāzes apgāde	nav
3.5.	Siltumapgāde	nav
3.6.	Elektroniskie sakari	pēc vajadzības saskaņot ar SIA „Citrus Solutions” LR TUN, Preiļos, Raiņa bulv. 21, tel. 65324660
3.7.	Citas komunikācijas	pēc vajadzības

4. Tehniskie un īpašie noteikumi* (valsts un pašvaldību institūciju izdotie tehniskie noteikumi vai prasības) (norādīt izsniedzēju, tā adresi un tālruņa numuru)**

4.1.	Vides un dabas aizsardzības prasības (Valsts vides dienesta reģionālā vides pārvalde)	nav
4.2.	Kultūras pieminekļu aizsardzības prasības (Valsts kultūras pieminekļu aizsardzības inspekcija)	nav
4.3.	Pašvaldību institūciju prasības	Uz situācijas plāna saskaņot būvprojektu ar pasūtītāju un akceptēt būvprojektu būvvaldē. Topogrāfiskā uzmērīšana jāsaņem ar SIA "Mērniecības Datu Centrs", Allažu iela 4-29, Rīga, tālr.67496833.
4.4.	Citas prasības	Būvvaldes tehniskā projekta eksemplāru sagatavot arhivēšanas prasībām.

5. Pašvaldību institūciju izsniegtās atļaujas (norādīt izsniedzēju, tā adresi un tālruņa numuru)

5.1.	Koku ciršanas atļauja	pēc vajadzības
5.2.	Citas atļaujas	

Tehniski ekonomiskais pamatojums (TEP) akceptēts (kompleksām ūdensapgādes, notekūdeņu savākšanas un attīrīšanas būvēm): _____ - _____ (akceptēšanas datums un numurs)

Plānošanas un arhitektūras uzdevums derīgs līdz

Galvenais arhitekts

Par inženiertīkliem atbildīgā amatpersona

Būvvaldes vadītājs

2013.gada 24.oktobrim

(paraksts)

Inga Ancāne

(vārds, uzvārds, paraksts****)

Intis Svirskis

(amats/ vārds, uzvārds, paraksts****)

Intis Svirskis

(vārds, uzvārds, paraksts****)

Piezīmes.

1. * Atbilstoši būvniecības ieceres nozīmīguma un sarežģītības pakāpei būvvalde var sašaurināt un vienkāršot plānošanas un arhitektūras uzdevuma veidlapā ietveramās informācijas apjomu.

2. ** Aizpilda attiecībā uz inženierkomunikāciju būvēm (līnijbūvēm). 3. *** Būvvalde pieprasa tehniskos un īpašos noteikumus, ja tas noteikts attiecīgās jomas normatīvajos aktos.

4. **** Dokumenta rekvizītu "paraksts" neaizpilda, ja elektroniskais dokuments ir sagatavots atbilstoši normatīvajiem aktiem par elektronisko dokumentu noformēšanu.

Šo administratīvo aktu mēneša laikā pēc tā spēkā stāšanās var apstrīdēt Administratīvā procesa likumā noteiktajā kārtībā.



LATVIJAS REPUBLIKA

Līvānu būvvalde

Līvānu pilsēta, Jersikas, Rožupes, Rudzātu, Sutru, Turku pagasti

Rīgas iela 77, Līvāni, Līvānu novads, LV – 5316, tālr.: 65307272, 65307273 fakss: 65307255

Adresāts: Līvānu novada dome

Adrese: Rīgas iela 77, Līvāni, Līvānu novads

Pieteikums: 2011. gada 6. oktobra Nr.2-1/11/110

LĒMUMS par būvniecības ieceres atbilstību Teritorijas plānojumam LĪVĀNOS

2011. gada 20. oktobrī

Nr.1-8/11/96

1. Būvniecības pieteikumu izskatīšana

2. Līvānu būvvalde, izskatot Līvānu novada domes, reģistrācijas numurs 90000065595, juridiskā adrese: Rīgas iela 77, Līvāni, Līvānu novads, 2011. gada 6. oktobra būvniecības/būves nojaukšanas iesniegumu – uzskaites karti Nr.2-1/11/110 par pašvaldības ceļa Līvāni – Aizpurieši – Sila Sproģi – Daukstes - Silavas rekonstrukciju Turku pagastā, Līvānu novadā un izvērtējot iesniegtos dokumentus, konstatēja, ka Līvānu novada dome vēlas veikt pašvaldības ceļa Līvāni – Aizpurieši – Sila Sproģi – Daukstes - Silavas rekonstrukciju uz īpašumā esošas zemes ar kadastra numuriem 7686-007-0478 un 7686-007-0685, Turku pagastā, Līvānu novadā.


Saskaņā ar Ministru kabineta 1997. Gada 4. Janvāra noteikumu Nr.122 „Vispārīgie būvnoteikumi” 35. Punktu un Būvniecības likuma 11. panta pirmo daļu, 13. panta pirmo daļu, 16. panta pirmo daļu un, pamatojoties uz Līvānu novada domes 2009. gada 24. septembra saistošajiem noteikumiem Nr.13 „Par Līvānu novada teritorijas plānojumiem”, Līvānu būvvalde, atklāti balsojot I. Svirkim, I. Ancānei, U. Skreiveram, M. Baltmanim „par”, „pret” – nav, „atturas” – nav

NOLEMJ:

2.1. Atzīt, ka Līvānu novada domes būvniecības iecere veikt pašvaldības ceļa Līvāni – Aizpurieši – Sila Sproģi – Daukstes - Silavas rekonstrukciju Turku pagastā, Līvānu novadā atbilst Līvānu novada teritorijas plānojumam un Līvānu novada būvniecības noteikumiem.

2.2. Lēmumu var apstrīdēt Līvānu novada domē Rīgas ielā 77, Līvānos, Līvānu novadā, LV-5316 viena mēneša laikā no tā stāšanās spēkā.

Būvvaldes vadītājs



I. Svirkis

SIA Lattelecom
Vienotais reģ. nr. 40003052786
PVN reģ. nr. LV40003052786

Dzirnavu iela 105, Rīga LV 1011
Tālr.: +371 67055000
Fakss: +371 67055481

lattelecom@lattelecom.lv
www.lattelecom.lv

lattelecom

TEHNISKIE NOTEIKUMI Nr. 37.6-2/53/21

Preiļi

Datums: 08.11.2011 **Pamatojums:** 25.10.2011. pieteikums TN saņemšanai

Pieprasītājs: Līvānu novada dome

Kontakttālrunis: 29410392

Zemes kadastra Nr. 7686-007-0478, 7686-007-0685

Objekta adrese: Ceļš Līvāni-Aizpurieši-Sila Sproģi-Daukstes-Silavas

Kādam nolūkam izsniegti tehniskie noteikumi:

Pašvaldības ceļa rekonstrukcija

TEHNISKO NOTEIKUMU APRAKSTS

Paskaidrojums: Plānotajā darbu zonā atrodas SIA Lattelecom sakaru komunikācijas: pazemes kabelis 100x2x0.5 grūti.

Veicamo darbu apraksts un TN izpildes nosacījumi:

1.	Projektu izstrādāt uz topogrāfiskā plāna mērogā 1:500, kur jābūt uznestām visām sakaru komunikācijām. Projektā paredzēt pasākumus minētā elektronisko sakaru tīkla aizsardzībai, to funkcionalitātes un piekļuves saglabāšanai atbilstoši Aizsargjoslu likumam un Elektronisko sakaru likumam.
2.	Šķērsojuma vietās ar apakšzemes sakaru komunikācijām darbus veikt ar rokām, nepielietojot mehānismus, nodrošinot aizsardzību esošajai sakaru apakšzemes kabeļu saimniecībai. Jebkādu darbu veikšana tikai SIA Lattelecom pārstāvja klātbūtnē (tālr. 29164761).
3.	Paralēli šķērsojamajiem kabeļiem ielas cietā seguma un trotuāra robežās jāiegulda 100 mm kabeļu kanalizācijas caurule. Ja ceļa rekonstrukcijas rezultātā sakaru tīkls atradīsies zem ielas cietā seguma garenvirzienā, tad tehniskā projektā jāparedz sakaru tīkla iznešana ārpus cietā seguma robežām uz zaļo zonu vai ietvi.
4.	Ja esošo sakaru tīkla elementu drošības un saglabāšanas prasības nav iespējams izpildīt, tad jāizstrādā tehniskais projekts par esošo sakaru tīklu pārvietošanu. Pirms tehniskā projekta saskaņošanas nepieciešams noslēgt vienošanos ar SIA Lattelecom par esošā sakaru tīkla pārvietošanu. Tādā gadījumā objekta tehniskais projekts tiks saskaņots tikai tad, ja pasūtītājs par telekomunikāciju pārbūvēšanu noslēgs vienošanos ar SIA Lattelecom.
5.	Tīkla pārslēgšanas darbu veikšana atļauta tikai licenzētai firmai.
6.	TN derīgi 1 (vienu) gadu no to izdošanas datuma. Papildus nepieciešamā tehniskā informācija saņemama Preiļos, Raiņa b. 21, tālr. 29164761. Šo noteikumu izsniedzējs ir SIA Lattelecom

Piezīmes: Saskaņā ar Elektronisko sakaru likuma 18. punkta 3. daļu elektronisko sakaru tīklu pēc nekustamā īpašumā īpašnieka vai valdītāja prasības pārvieto par attiecīgā nekustamā īpašuma īpašnieka vai valdītāja līdzekļiem.

Projekta izstrādes gadījumā to saskaņot ar:

1. SIA „Lattelecom” RBAID TILAN RELIG Līniju uzraudzības inspektoru
Preiļos, Raiņa b. 21, tālr. 29164761.

Pēc darbu veikšanas izpildedokumentācija nododama

Preiļos, Raiņa b. 21, tālr. 29164761.

Tehniskos noteikumus sagatavoja SIA

Lattelecom :


amats, tālrunis:


Datums:

Paraksts:

SIA Lattelecom RBAID TILAN RELIG

Vladislavs Stašuls
Līniju uzraudzības inspektors, 29164761
08.11.2011.





Valsts akciju sabiedrība **LATVIJAS VALSTS CEĻI**

Latgales reģiona Preiļu nodaļa

Reģistrācijas Nr. 40003344207

Brīvības iela 76, Preiļi, LV-5301 Tālr.: 653 81373, 653 81374 Fakss: 653 81373 www.lvceli.lv,
preili@lvceli.lv

Preiļi 3.11.2011 Nr. 4.6.4. / 208

Līvānu novada domei

Tehniskie noteikumi pašvaldības autoceļa Līvāni-Aizpurieši-Sīla Sproģi-Daukstes-Silavas rekonstrukcijasprojekta izstrādei, Līvānu novada Turku p.

Veicot projektēšanu ievērot sekojošus noteikumus:

1. Projektu izstrādāt atbilstoši Līvānu novada teritoriālpārplānojumam un apbūves noteikumiem.
2. Veicot autoceļa projektēšanu iesakām izmantot Latvijas standartus LVS 190-6:2009 „Ceļu projektēšanas noteikumi LVS 77-2:2010 ”Ceļa zīmes - 2.daļa: Uzstādīšanas noteikumi”, utt.
3. Pēc iespējas vairāk samazināt pievienojumu un krustojumu skaitu. Tos projektēt atbilstoši satiksmes sastāvam, un saskaņā ar LVS 190-3:2009 „Ceļu vienlīmeņa mezgli”.
4. Pievienojumos nodrošināt redzamības trīsstūri.
5. Nodrošināt organizētu nokrišņu ūdens atvadi no projektējamā ceļa un pieguļošajām teritorijām.
6. Būvprojektā atrisināt ūdens novades problēmas krustojumā ar valsts autoceļu V754 Līvāni-Gavartiena-Steķi.
7. Projektu izstrādāt licencētai firmai vai sertificētam projektētājam.
8. Projektu skiču stadijā un būvprojektu saskaņot VAS “Latvijas Valsts ceļi” Latgales reģiona Preiļu nodaļā.
9. Tehniskie noteikumi derīgi līdz 2012. gada 4. novembrim.

VAS „Latvijas Valsts ceļi”

Latgales reģiona Preiļu nodaļas vadītājs: _____ R. Griķis

preili@lvceli.lv; T. 65381373

LIVĀNU NOVADA DOME
Reģistrācijas Nr. 40003344207
2011. gada 4. novembrī
Nr. 3-6/11/2011



LATVIJAS REPUBLIKA
LĪVĀNU NOVADA DOMES
Turku pagasta pārvalde

Reģistrācijas Nr. 90002530412, Zundāni, Turku pagasts, Līvānu novads, LV – 5312, tālr.:
65326251, e-pasts: turki@livani.lv

TURKU PAGASTĀ

2011.gada 3.novembrī Nr.TPP/3-6/11/2429
Uz 25.10.2011 Nr.3-6/11/2367

Līvānu novada domei
Rīgas iela 77, Līvāni
LV-5316

Par tehniskajiem noteikumiem

Līvānu novada Turku pagasta pārvalde informē, ka plānotā pašvaldības ceļa Līvāni- Aizpurieši- Sila Sproģi- Daukstes- Silavas rekonstrukcijas piegulošajās teritorijās zemes platības piederošas pašvaldībai ar infrastruktūras objektiem nav. Izstrādāto pašvaldības ceļa rekonstrukcijas tehnisko projektu lūdzam iesniegt saskaņošanai Turku pagasta pārvaldei.

Turku pagasta pārvaldes vadītājs

A.Smelters

K.Kirilova, 65326251