LĪVĀNU NOVADA TERITORIJAS PLĀNOJUMS 2012.-2024. GADAM

IV daļa
Pārskats par teritorijas plānojuma izstrādi

Pasūtītājs: LĪVĀNU NOVADA DOME,
Rīgas iela 77,
Līvāni, LV-5316

Izpildītājs: SIA „GRUPA 93"
Kr. Barona iela 3-4,
Rīga, LV-1050

Finansējums: ESF projekta „Līvānu novada pašvaldības attīstības plānošanas kapacitātes paaugstināšana" Nr. 1DP/1.5.3.2.0/10/APIA/VRAA/068/025" līdzekļi

Līvāni, 2012. gada 31. augusts

SATURS

1. LĪVĀNU NOVADA DOMES LĒMUMI 5

1.1. Uzsākšana un darba uzdevums 5

1.2. Nodošana sabiedriskajai apspriešanai 13

1.3. Galīgās redakcijas apstiprināšana 15

1.4. Apstiprināšana un saistošo noteikumu pieņemšana 17

2. SABIEDRĪBAS INFORMĒŠANA UN SABIEDRISKĀ APSPRIEŠANA 20

2.1. Teritorijas plānojuma izstrādes uzsākšana 20

2.1.1. Publikācijas 20

2.1.2. Ziņojums par vērā ņemtajiem un noraidītajiem fizisko un juridisko personu priekšlikumiem, sagatavojot pirmo redakciju 24

2.2. Teritorijas plānojuma 1.redakcijas sabiedriskā apspriešana 31

2.2.1. Publikācijas 31

2.2.2. Sanāksmes 37

2.2.3. Ziņojums par vērā ņemtajiem un noraidītajiem fizisko un juridisko personu priekšlikumiem un iebildumiem 54

2.2.4. Pirmās redakcijas sabiedriskās apspriešanas rezultāti 70

2.3. Sabiedrības informēšana par galīgo redakciju 71

2.3.1. Publikācijas un informēšana 71

2.3.2. Sabiedrības informēšanas par galīgo redakciju rezultāti 73

2.4. Sabiedrības informēšana par teritorijas plānojuma stāšanos spēkā 74

3. SASKAŅOŠANA AR INSTITŪCIJĀM 76

3.1. Sarakste par nosacījumiem 76

3.2. Ziņojums par institūciju nosacījumu ņemšanu vērā, izstrādājot 1.redakciju 78

3.3. Sarakste par atzinumiem 83

3.4. Ziņojums par atzinumu ņemšanu vērā galīgajā redakcijā 84

3.5. Vides pārraudzības valsts biroja atzinums 96

3.6. Sarakste par atsauksmēm 103

3.7. Ziņojums par atsauksmju ņemšanu vērā 104

4. PIELIKUMI 105

4.1. Institūciju nosacījumi 105

4.2. Institūciju atzinumi 156

4.3. Iesniegumi no fiziskām un juridiskām personām 193

4.4. Institūciju atsauksmes par galīgo redakciju 281

IEVADS

Līvānu novada teritorijas plānojums 2012.-2024.gadam izstrādāts Līvānu pilsētai, Turku, Rožupes, Sutru, Jersikas un Rudzātu pagastiem.

Līvānu novada pašvaldība uzsāka teritorijas plānojuma izstrādi 2011.gada 24.februārī (domes lēmums Nr. 3-13 „Par Līvānu novada teritorijas plānojuma 2012.-2024.gadam izstrādes uzsākšanu”).

Plānojuma izstrādes mērķis ir nostiprināt tiesisko pamatu Līvānu novada teritorijas ilgtspējīgai un līdzsvarotai attīstībai un nodrošināt pieņemot lēmumu pēctecību teritorijas plānošanas jomā. Radīt pamatu ilgstošai, stabilai Līvānu novada pašvaldības ekonomiskai attīstībai, nodrošinot atbilstošu dzīves līmeni, izmantojot pašvaldības rīcībā esošos resursus, ievērojot tradīcijas, apzinot kultūrvēsturisko mantojumu un veicinot tā saglabāšanu, paredzot teritorijas racionāli izmantošanu un nosakot būvniecības kārtību, nodrošinot privātīpašnieku un sabiedrības intereses.

Starp teritorijas plānojuma izstrādes uzdevumiem īpaši jāuzsver sekojošie:

- Izvērtēt novadā ietilpstošo pirms pašvaldības reformas atsevišķi izstrādātos Līvānu novada, Sutru pagasta, Jersikas pagasta un Rudzātu pagasta teritorijas plānojumu teritorijas izmantošanas un apbūves noteikumus un kartes un izstrādāt vienotus noteikumus un karšu apzīmējumus
- Paplašināt Līvānu pilsētu, lai radītu pašvaldībai pamatu infrastruktūras nodrošinājuma līmeņa paaugstināšanai;
- Radīt labvēlīgus apstākļus uzņēmējdarbības attīstībai un investīciju piesaistei.

Izvērtējot novada teritorijas attīstības potenciālu un nosakot prasības teritorijas izmantošanai un apbūvei, ņemta vērā Līvānu novada pašvaldības integrētās attīstības programma 2012.-2018.gadam.

Līvānu novada teritorijas plānojuma dokumentācijas un grafiskās daļas sagatavošanu uz līguma pamata ar Līvānu novada pašvaldību veica SIA „Grupa 93”. Teritorijas plānojuma izstrāde uzsākta, esot spēkā Teritorijas plānošanas likumam (22.05.2002) un Ministru kabineta 2009.gada 6.oktobra noteikumiem Nr.1148 „Vietējās pašvaldības teritorijas plānošanas noteikumi”. 2009.gada 15.jūlijā apstiprināta Telpiskās plānošanas sistēmas attīstības koncepcija, un 2011.gada 1.decembrī stājās spēkā jaunais likums – Teritorijas attīstības plānošanas likums. Līvānu novada teritorijas plānojuma izstrāde pabeigta pēc Teritorijas attīstības plānošanas likuma, pēc iespējas ņemot vērā arī Ministru kabineta noteikumu projektu iestrādes, veidojot funkcionālo zonējumu, nosakot teritorijas atļautās izmantošanas veidus un apbūves noteikumu prasības.

Līvānu novada teritorijas plānojuma 2012.-2024.gadam izstrādei Līvānu novada pašvaldībā izveidota Vadības grupa, kurā darbojās deputāti, domes vadība, pašvaldības struktūrvienības – Plānošanas un attīstības daļa, Investīciju un projektu nodaļa, Būvniecības daļa, Lauku atbalsta daļa un pagastu pārvaldes. Vadības grupa tikās reizi mēnesī, izvērtējot teritorijas plānojuma risinājumus.

Teritorijas plānojuma dokuments sastāv no šādām daļām:
Teritorijas plānojuma dokuments sastāv no šādām daļām:
I daļa. Paskaidrojuma raksts;
II daļa. Teritorijas izmantošanas un apbūves noteikumi;
III daļa. Grafiskā daļa;
IV daļa. Pārskats par Līvānu novada teritorijas plānojuma izstrādi (šis sējums).

Paskaidrojuma rakstā ietilpst teritorijas pašreizējās izmantošanas apraksts un Līvānu novada teritorijas attīstības priekšnoteikumi, teritorijas attīstības mērķi, virzieni un Līvānu novada teritorijas plānojuma risinājumu apraksts un pamatojums.

Teritorijas izmantošanas un apbūves noteikumos ir iekļautas prasības zemes vienībām un to apbūvei.

Grafiskajā daļā ietilpst šādas kartes:

1. Topogrāfiskās kartes, kas izmantotas Līvānu novada teritorijas plānojuma sagatavošanai – novada lauku teritorijai topogrāfiskā karte ar mēroga precizitāti M 1: 10 000 un Līvānu pilsētas teritorijai topogrāfiskā karte ar mēroga precizitāti M 1: 2 000.
2. Kartes, kurās parādītas teritorijas pašreizējā izmantošana – novada pagastiem, pilsētai un ciemiem.
3. Kartes, kurās parādītas teritorijas plānotā (atļautā) izmantošana (t.sk. maģistrālās inženiertehniskās komunikācijas, satiksmes infrastruktūra, teritorijas, kurām izstrādājami detālplānojumi, un citi objekti un teritorijas, kuru attēlošana ir iespējama izvēlētajā kartes mērogā) – novada pagastiem, pilsētai un ciemiem.
4. Tematiskās kartes – Transporta infrastruktūras karte, Aizsargjoslu karte.

Pārskatā par Līvānu novada teritorijas plānojuma izstrādi (šis sējums) ietilpst pašvaldības lēmumi par teritorijas plānojuma izstrādi, sabiedriskās apspriešanas materiāli, institūciju sniegtā informācija, nosacījumi un atzinumi un ziņojumi.

Teritorijas plānojuma izstrāde n projekta „Līvānu novada pašvaldības attīstības plānošanas kapacitātes paaugstināšana" ietvaros, kas tiek līdzfinansēts no Eiropas Sociālā fonda līdzekļiem darbības programmas 2007. - 2013.gadam „Cilvēkresursi un nodarbinātība" aktivitātē 1.5.3.2. Plānošanas reģionu un vietējo pašvaldību attīstības plānošanas kapacitātes paaugstināšana ((projekta nr. 1DP/1.5.3.2.0/10/APIA/VRAA/068).

ESF
EIROPAS SOCIĀLAIS FONDS
EIROPAS SAVIENĪBA
IEGULDĪJUMS TAVĀ NĀKOTNĒ

Stratēģiskais ietekmes uz vidi novērtējums

Teritorijas plānojumam SIA „Vides eksperti" veica stratēģisko ietekmes uz vidi novērtējumu (skat. mājas lapā www.videseksperti.lv).

1.LĪVĀNU NOVADA DOMES LĒMUMI

1.1. Uzsākšana un darba uzdevums

LATVIJAS REPUBLIKA
LĪVĀNU NOVADA DOME

Reģistrācijas Nr. 90000065595, Rīgas iela 77, Līvāni, Līvānu novads, LV – 5316,
tālr.: 65307250, fakss: 65307255, e-pasts: dome@livani.lv

IZRAKSTS

Līvānu novada domes
sēdes protokols
LĪVĀNOS

2011. gada 24. februārī Nr.3-13

13. Par Līvānu novada teritorijas plānojuma 2012. – 2024. gadam izstrādes uzsākšanu.

Pamatojoties uz likuma „Par pašvaldībām" 21.panta pirmās daļas 16.punktu un 43.panta pirmās daļas 1.punktu, Teritorijas plānošanas likuma 6.panta sesto daļu un 7.panta sestās daļas 2.punktu un Ministru kabineta 2009.gada 6.oktobra noteikumu Nr.1148 „Vietējās pašvaldības teritorijas plānošanas noteikumi" 47. un 48.punktu, Līvānu novada dome atklāti balsojot deputātiem N. Brukmanim, K. Daukštei, M. Grigalim, I. Kalvānei, V. Kūkam, J. Magdaļenokam, A. Mamikonjanam, Ļ. Troškovam, A. Usānei, A. Vaivodam, E. Vaivodam, V. Vaivodei, M. Vilcānei, G. Vucinai „par", „pret" – nav, „atturas" - nav

NOLEMJ:

1. Uzsākt Līvānu novada teritorijas plānojuma 2012. – 2024. gadam izstrādi.
2. Izveidot darba grupu Līvānu novada teritorijas plānojuma izstrādei:
   - 2.1. Andris Vaivods – Līvānu novada domes priekšsēdētājs,
   - 2.2. Uldis Skreivers – Līvānu novada domes izpilddirektors,
   - 2.3. Inga Ancāne – Līvānu novada domes arhitekte,
   - 2.4. Gunta Ozoliņa – Plānošanas un attīstības daļas vadītāja,
   - 2.5. Iveta Dobele – Investīciju un projektu nodaļas vadītāja,
   - 2.6. Aivars Smelcers – Turku pagasta pārvaldes vadītājs,
   - 2.7. Andris Neicenieks – Rožupes pagasta pārvaldes vadītājs,
   - 2.8. Artūrs Vilcāns – Jersikas pagasta pārvaldes vadītājs,
   - 2.9. Ruta Klibiķe – Rudzātu pagasta pārvaldes vadītāja,
   - 2.10. Valija Ruisa – Sutru pagasta pārvaldes vadītāja.
3. Par teritorijas plānojuma izstrādes darba grupas vadītāju apstiprināt Līvānu novada domes arhitekti Ingu Ancāni.
4. Apstiprināt darba uzdevumu Līvānu novada teritorijas plānojuma izstrādei (skat. pielikumā Nr.1).
5. Apstiprināt Līvānu novada teritorijas plānojuma izstrādes laika grafiku (skat. pielikumā Nr.2).

6. Paziņojumu par Līvānu novada teritorijas plānojuma izstrādes uzsākšanu publicēt pašvaldības mājas lapā www.livani.lv un Līvānu novada domes informatīvajā izdevumā "Līvānu Novada Vēstis".

7. Lēmumu par Līvānu novada teritorijas plānojuma izstrādes uzsākšanu nosūtīt Latgales plānošanas reģionam.

8. Noteikt, ka visas ar Līvānu novada teritorijas plānojuma 2012. – 2024. gadam izstrādi saistītās izmaksas ir veicamas un apmaksājamas atbilstoši Eiropas Sociālā fonda projekta „Līvānu novada pašvaldības attīstības plānošanas kapacitātes paaugstināšana" Nr.1DP/1.5.3.2.0/10/APIA/VRAA/068/025 realizācijas nosacījumiem un finansējumam.

9. Noteikt Līvānu novada domes Investīciju un projektu nodaļas speciālistiem sadarbībā ar Līvānu novada domes arhitekti I. Ancāni sagatavot vēstuli LR Vides Aizsardzības un Reģionālas Attīstības Ministrijai par Teritorijas plānošanas likuma grozījumu projektu ātrāku virzīšanu un apstiprināšanu LR Saeimā.

10. Noteikt, ka atbildīgais par lēmuma izpildi ir Līvānu novada pašvaldības izpilddirektors Uldis Skreivers.

Sēdes vadītājs	/paraksts/	A. Vaivods
Protokoliste	/paraksts/	I. Raubiška

IZRAKSTS PAREIZS
Līvānu novada domes
personāla vadības un
administratīvās daļas vadītāja I. Raubiška
Līvānos, 2011. gada 28. februārī

LATVIJAS REPUBLIKA
LĪVĀNU NOVADA DOME
Reģistrācijas Nr. 90000065595, Rīgas iela 77, Līvāni, Līvānu novads, LV – 5316,
tālr.: 65307250, fakss: 65307255, e-pasts: dome@livani.lv

Pielikums Nr.1
Līvānu novada domes
2011. gada 24. februāra
sēdes protokola Nr.3
lēmumam nr.3-13

Darba uzdevums

Līvānu novada teritorijas plānojuma 2012. – 2024. gadam izstrādei

1. **Teritorijas plānojuma izstrādes pamatojums**

- LR Ministru Kabineta 2009. gada 6. oktobra noteikumi Nr.1148 „Vietējās pašvaldības teritorijas plānošanas noteikumi";
- Teritorijas plānošanas likuma 5. panta 4) punkta un 7. panta (6) daļas prasības;
- Likuma „Par pašvaldībām" 14. panta prasības.

2. **Teritorijas plānojuma izstrādes mērķis**

- Nostiprināt tiesisko pamatu Līvānu novada teritorijas ilgtspējīgai un līdzsvarotai attīstībai un nodrošināt pieņemto lēmumu pēctecību teritorijas plānošanas jomā;
- Radīt pamatu ilgstošai, stabilai Līvānu novada pašvaldības ekonomiskai attīstībai, nodrošinot atbilstošu dzīves līmeni, izmantojot pašvaldības rīcībā esošos resursus, ievērojot tradīcijas, apzinot kultūrvēsturisko mantojumu un veicinot tā saglabāšanu, paredzot teritorijas racionālu izmantošanu un nosakot būvniecības kārtību, nodrošinot privātīpašnieku un sabiedrības intereses.

3. **Teritorijas plānojuma izstrādes uzdevumi**

- izvērtēt Līvānu novadā ietilpstošo administratīvo teritoriju spēkā esošos teritorijas plānojumus (grafiskā daļa, teritorijas izmantošanas un apbūves noteikumi);
- paredzēt vienotu teritorijas izmantošanas un apbūves kārtību visā novada teritorijā;
- izveidot vienotu apzīmējumu sistēmu kartogrāfiskajā materiālā un teritorijas izmantošanas un apbūves noteikumos;
- nepieciešamības gadījumā koriģēt Līvānu pilsētas robežas (robežu paplašināšana);
- izvērtēt novada teritorijas attīstības potenciālu, noteikt tā izmantošanai nepieciešamās prasības un ierobežojumus teritorijas izmantošanai;
- analizēt esošās apbūves teritorijas, ņemot vērā ierobežojumus;
- izstrādāt priekšlikumus turpmākai teritorijas izmantošanai;

- analizēt esošo zemes lietošanas struktūru un izvērtēt visus atļautos zemes izmantošanas veidus;
- noteikt un grafiski attēlot aizsargjoslas;
- plānojuma izstrādes procesā ņemt vērā sabiedrības izteiktos viedokļus un tos iespēju robežās atspoguļot plānojumā.

4. Teritorijas plānojuma sastāvs un prasības tā izstrādei

- Paskaidrojuma raksts (I daļa)
- Teritorijas izmantošanas un apbūves noteikumi (II daļa)
- Stratēģiskais ietekmes uz vidi novērtējums (III daļa) – *ja nepieciešams saskaņā ar Vides pārraudzības Valsts biroja atzinumu*
- Pārskats par plānojuma izstrādi (IV daļa)
- Kartogrāfiskais materiāls

Plānojums ir jāizstrādā atbilstoši spēkā esošiem LR normatīviem aktiem:

- 2002. gada 12. jūnija likums „Teritorijas plānošanas likums";
- Ministru Kabineta 2009. gada 6. oktobra noteikumi Nr. 1148 „Vietējās pašvaldības teritorijas plānošanas noteikumi";
- Cita saistošā likumdošana, kas regulē teritorijas plānošanu Latvijas teritorijā.

5. Institūciju saraksts, kam pieprasāmi nosacījumi teritorijas plānojuma izstrādāšanai

- Reģionālā vides pārvalde (Daugavpils reģionālā vides pārvalde);
- Valsts kultūras pieminekļu aizsardzības inspekcija;
- Valsts akciju sabiedrība „Latvijas valsts ceļi";
- Veselības inspekcija;
- Valsts zemes dienesta Latgales reģionālā nodaļa;
- Valsts akciju sabiedrība „Latvenergo";
- Akciju sabiedrība „Latvijas gāze";
- SIA „Lattelecom";
- Valsts ugunsdzēsības un glābšanas dienests;
- Latgales plānošanas reģions;
- Lauku atbalsta dienesta Dienvidlatgales reģionālā lauksaimniecības pārvalde;
- Valsts meža dienesta Dienvidlatgales virsmežniecība;
- Valsts akciju sabiedrība „Latvijas Valsts meži" Dienvidlatgales mežsaimniecība;
- Dabas aizsardzības pārvalde;
- Elektronisko sakaru objektu turētāji (SIA „Tele 2", SIA „Latvijas mobilais telefons", SIA „Bite");
- Jēkabpils novada pašvaldība;
- Daugavpils novada pašvaldības;
- Preiļu novada pašvaldības;
- Rēzeknes novada pašvaldības;
- Vārkavas novada dome;
- Citas institūcijas ja nepieciešams.

6. Teritorijas plānojuma izstrādes beigu termiņš – 2012. gada 31. decembris.

2

7. Teritorijas plānojuma izstrādes materiāli

- Līvānu novada teritorijas plānojums 2006. – 2018. gadam *(apstiprināts 2006. gada 30. martā);*
- Līvānu novada pašvaldības integrētās attīstības programma 2008. – 2014. gadam *(apstiprināta 2007. gada 27. decembrī);*
- Jersikas pagasta teritorijas plānojuma grozījumi 2002. – 2014. gadam *(apstiprināti 2010. gada 16. novembrī);*
- Sutru pagasta teritorijas plānojums *(apstiprināts 2008. gada 15. decembrī);*
- Rudzātu pagasta teritorijas plānojums *(apstiprināts 2009. gada 7. aprīlī);*
- Latgales plānošanas reģiona teritorijas plānojums 2006. – 2026. gadam *(apstiprināts 2007. gada 3. oktobrī).*

Priekšsēdētājs A. Vaivods

3

Pielikums Nr.2 Līvānu novada domes 2011. gada 24. februāra sēdes protokola Nr.3 lēmumam Nr.3-13

Plānotais Līvānu novada teritorijas plānojuma 2012. - 2024. gadam izstrādes laika grafiks

		2011. gads												2012. gads											
N.p.k.	**veicamie darbi**	**janvāris**	**februāris**	**marts**	**aprīlis**	**maijs**	**jūnijs**	**jūlijs**	**augusts**	**septembris**	**oktobris**	**novembris**	**decembris**	**janvāris**	**februāris**	**marts**	**aprīlis**	**maijs**	**jūnijs**	**jūlijs**	**augusts**	**septembris**	**oktobris**	**novembris**	**decembris**
1.	Iepirkums par Teritorijas plānojuma (TP) izstrādi																								
2.	Līvānu novada domes lēmums par TP izstrādes uzsākšanu, darba uzdevuma, darba grupas un plānotā TP izstrādes laika grafika apstiprināšanu																								
3.	Paziņojuma un lēmuma par Teritorijas plānojuma izstrādes uzsākšanu nosūtīšana VARAM Telpiskās plānošanas departamentam un Latgales plānošanas reģionam*(2 nedēļu laikā pēc lēmuma pieņemšanas)*																								
4.	Paziņojuma par TP izstrādes uzsākšanu publicēšana laikrakstā "Latvijas Vēstnesis" *(2 nedēļu laikā pēc lēmuma pieņemšanas)*																								
5.	Paziņojuma par TP izstrādes uzsākšanu publicēšana Līvānu novada pašvaldības ikmēneša izdevumā "Līvānu novada Vēstis" un Līvānu novada domes informatīvajā resursā www.livani.lv *(2 nedēļu laikā pēc lēmuma pieņemšanas)*																								
6.	Līvānu novada TP izstrādes uzsākšana																								
7.	Nosacījumu pieprasījumu izsūtīšana Darba uzdevuma 5. punktā nosauktajām institūcijām																								

8.	Pieprasījuma iesniegšana Vides pārraudzības Valsts birojā par nepieciešamību veikt stratēģisko ietekmes uz vidi novērtējumu Līvānu novada teritorijai																								
9.	Līvānu novada TP 1. redakcijas projekta izstrāde																								
10.	novada domē izskatīšanai un lēmuma pieņemšanai par 1. redakcijas apstiprināšanu un nodošanu sabiedriskajai apspriešanai																								
11.	Stratēģiskā ietekmes uz vidi novērtējuma (SIVN) izstrāde Līvānu novada teritorijas plānojumam *(ja nepieciešamas saskaņā ar Vides pārraudzības Valsts biroja atzinumu)*																								
12.	TP 1. redakcijas sabiedriskās apspriešanas organizēšana *(uzsāk 4 nedēļu laikā no domes lēmuma par 1. redakcijas apstiprināšau un nodošanu sabiedriskajai apspriešanai)*																								
13.	SIVN 1. redakcijas sabiedriskās apspriešanas organizēšana																								
14.	Atzinumu pieprasīšana par TP 1. redakciju no darba uzdevuma 5. punktā minētajām institūcijām																								
15.	Atzinumu pieprasīšana par SIVN 1. redakciju *(saskaņā ar MK noteikumu Nr. 157 no 23.03.2004. 9. punktu un Vides pārraudzības Valsts biroja atzinumu)*																								
16.	TP 1. redakcijas sabiedriskās apspriešanas sanāksmju organizēšana Līvānu pilsētā un pagastos																								
17.	SIVN 1. redakcijas sabiedriskās apspriešanas sanāksmes organizēšana																								
18.	Pārskata par sabiedriskās apspriešanas norisi un saņemtajiem institūciju atzinumiem sagatavošana																								

19.	Institūciju atzinumu, priekšlikumu un ierosinājumu iestrāde TP, rakstisku atbilžu sagatavošana iedzīvotājiem																							
20.	Institūciju atzinumu iestrāde SIVN																							
21.	Pilnveidotās TP 1. redakcijas un SIVN iesniegšana Līvānu novada domē izskatīšanai un lēmuma pieņemšanai																							
22.	Līvānu novada domes lēmums par TP un SIVN galīgo redakciju un tās nosūtīšanu uz Latgales plānošanas reģionu atzinuma par galīgo redakciju saņemšanai																							
23.	TP un SIVN galīgās redakcijas iesniegšana Latgales plānošanas reģionam atzinuma par galīgo redakciju saņemšanai *(2 nedēļu laikā pēc domes lēmuma par galīgo redakciju un nosūtīšanu plānošanas reģionam atzinuma saņemšanai pieņemšanas)*																							
24.	TP galīgās redakcijas iesniegšana Līvānu novada domē apstiprināšanai un saistošo noteikumu izdošanai																							
25.	Paziņojuma par saistošo noteikumu izdošanu publicēšana laikrakstā "Latvijas Vēstnesis"																							
26.	Līvānu novada TP iesniegšana vides aizsardzības un reģionālajā attīstības ministrijā, Latgales plānošanas reģionā, Daugavpils reģionālajā vides pārvaldē un Valsts zemes dienestā																							

1.2. Nodošana sabiedriskajai apspriešanai

LATVIJAS REPUBLIKA
LĪVĀNU NOVADA DOME

Reģistrācijas Nr. 90000065595, Rīgas iela 77, Līvāni, Līvānu novads, LV – 5316,
tālr.: 65307250, fakss: 65307255, e-pasts: dome@livani.lv

IZRAKSTS

Līvānu novada domes
sēdes protokols
LĪVĀNOS

2012. gada 23. februārī Nr.2-13

13. Par Līvānu novada teritorijas plānojuma 2012. – 2024.gadam 1.redakcijas un Stratēģiskā ietekmes uz vidi novērtējuma, t.sk. Līvānu novada teritorijas plānojuma 2012. – 2024.gadam Vides pārskata 1.redakcijas apstiprināšanu un sabiedriskās apspriešanas procedūras uzsākšanu.

Izskatot SIA „Grupa 93" izstrādāto „Līvānu novada teritorijas plānojums 2012. – 2024.gadam" 1.redakciju un izskatot SIA „Vides eksperti" izstrādāto Stratēģiskā ietekmes uz vidi novērtējuma t.sk. Līvānu novada teritorijas plānojuma 2012. – 2024.gadam Vides pārskata 1.redakciju, kas izstrādāts, pamatojoties uz Vides pārraudzības valsts biroja 2011.gada 31.maija Lēmumu Nr.33, likumu „Par ietekmes uz vidi novērtējumu", Ministru kabineta 2004.gada 23.marta noteikumiem Nr.157 „Kārtība, kādā veicams ietekmes uz vidi stratēģiskais novērtējums", un pamatojoties uz Teritorijas attīstības plānošanas likuma pārejas noteikumu 11.punktu, Ministru kabineta 2009.gada 6.oktobra noteikumu Nr.1148 „Vietējās pašvaldības teritorijas plānošanas noteikumi" 10. punktu un III daļu „Vietējās pašvaldības teritorijas plānojuma izstrāde un sabiedriskā apspriešana", Attīstības plānošanas sistēmas likumu un likuma „Par pašvaldībām" 14. panta otrās daļas 1.punktu, 15.pantu un 21.pantu, Līvānu novada dome, atklāti balsojot deputātiem M. Grigalim, K. Daukštei, I. Kalvānei, J. Kirillovam, V. Kūkam, J. Magdaļenokam, A. Mamikonjanam, Ļ. Troškovam, A. Vaivodam, E. Vaivodam, V. Vaivodei, M. Vilcānei, G. Vucinai „par", „pret" – nav, „atturas" – nav /deputāte A. Usāne no sēžu zāles izgājusi/

NOLEMJ:

1. Nodot Līvānu novada teritorijas plānojuma 2012. – 2024.gadam 1.redakciju un Stratēģiskā ietekmes uz vidi novērtējuma, t.sk. Līvānu novada teritorijas plānojuma 2012. – 2024.gadam Vides pārskata 1.redakciju (pielikumā) sabiedriskajai apspriešanai un atzinumu saņemšanai.

2. Veikt Līvānu novada teritorijas plānojuma 2012. – 2024.gadam 1.redakcijas un Stratēģiskā ietekmes uz vidi novērtējuma t.sk. Līvānu novada teritorijas plānojuma 2012. – 2024.gadam Vides pārskata 1.redakcijas apspriešanas procedūru no 2012. gada 5. marta līdz 2012. gada 15. aprīlim.

3. Iesniegt Līvānu novada teritorijas plānojuma 2012. – 2024.gadam 1.redakciju un Stratēģiskā ietekmes uz vidi novērtējuma t.sk. Līvānu novada teritorijas plānojumu 2012. – 2024.gadam Vides pārskata 1.redakciju atzinumu un komentāru sniegšanai sekojošām institūcijām:

3.1. par Teritorijas plānojumu - institūcijām, kas sniegušas nosacījumus teritorijas plānojuma izstrādei,

3.2. par Vides pārskatu - Valsts vides dienesta Daugavpils reģionālajai vides pārvaldei, Dabas aizsardzības pārvaldei, Veselības inspekcijas Latgales kontroles nodaļai, Latgales plānošanas reģiona administrācijai.

4. Sagatavot paziņojumu par sabiedrības iespējām iepazīties ar plānošanas dokumenta un tā vides pārskata 1.redakciju un veikt publicitātes pasākumus atbilstoši Ministru kabineta 2004.gada 23.marta noteikumiem Nr.157 „Kārtība, kādā veicams ietekmes uz vidi stratēģiskais novērtējums" V nodaļā noteiktajam un Ministru kabineta 2009.gada 6.oktobra noteikumu Nr.1148 „Vietējās pašvaldības teritorijas plānošanas noteikumi" 38.punktu.

5. Šo lēmumu nosūtīt Latgales plānošanas reģionam.

6. Lēmumu publicēt Līvānu novada pašvaldības informatīvajā izdevumā „Līvānu Novada Vēstis", interneta vietnē www.livani.lv, laikrakstā „Latvijas Vēstnesis" un kādā no Latgales reģiona laikrakstiem.

7.Noteikt, ka atbildīgā par lēmuma izpildi ir Līvānu novada domes arhitekte Inga Ancāne.

Pielikumā: pārskats uz CD diska – 1gab.

Sēdes vadītājs	/paraksts/	A. Vaivods
Protokoliste	/paraksts/	I. Raubiška

IZRAKSTS PAREIZS
Līvānu novada domes
personāla vadības un
administratīvās daļas vadītāja I. Raubiška
Līvānos, 2012. gada 28. februāris

1.3. Galīgās redakcijas apstiprināšana

LATVIJAS REPUBLIKA
LĪVĀNU NOVADA DOME

Reģistrācijas Nr. 90000065595, Rīgas iela 77, Līvāni, Līvānu novads, LV – 5316,
tālr.: 65307250, fakss: 65307255, e-pasts: dome@livani.lv

IZRAKSTS

Līvānu novada domes
sēdes protokols
LĪVĀNOS

2012. gada 28. jūnijā Nr.9-6

6. Par Līvānu novada teritorijas plānojuma 2012. – 2024.gadam galīgās redakcijas apstiprināšanu.

Izskatot SIA „Grupa 93" ziņojumu par Līvānu novada teritorijas plānojuma 2012. – 2024.gadam 1.redakcijas sabiedriskās apspriešanas rezultātiem un institūciju atzinumiem, un pilnveidoto teritorijas plānojuma redakciju (veiktajām izmaiņām teritorijas plānojuma 1.redakcijā atbilstoši institūciju atzinumiem un sabiedriskās apspriešanas rezultātiem), un SIA „Vides eksperti" ziņojumu par stratēģiskā ietekmes uz vidi novērtējuma Vides pārskata 1.redakcijas publiskās apspriešanas rezultātiem un institūciju atzinumiem, kā arī veiktajām izmaiņām vides pārskata 1.redakcijā, un saskaņā ar likuma „Par ietekmes uz vidi novērtējumu" 23.[5] panta piekto daļu, kas nosaka, ka *„Izstrādātājs, ņemot vērā alternatīvo risinājumu izvērtējumu, saņemtos komentārus un priekšlikumus, kā arī sabiedrības viedokli, precizē vides pārskatu un kopā ar saņemto komentāru un priekšlikumu kopijām iesniedz to kompetentajai institūcijai"*, un Teritorijas attīstības plānošanas likuma Pārejas noteikumu 8.punktu, kas nosaka, ka *„Ja līdz šā likuma spēkā stāšanās dienai vietējās pašvaldības teritorijas plānojums vai teritorijas plānojuma grozījumi ir izstrādes procesā, vietējā pašvaldība pieņem lēmumu, kurā norāda normatīvos aktus, saskaņā ar kuriem tās teritorijas plānojuma vai teritorijas plānojuma grozījumu izstrāde pabeidzama"*, un pamatojoties uz Ministru kabineta 2009.gada 6.oktobra noteikumu Nr.1148 „Vietējās pašvaldības teritorijas plānošanas noteikumi" 45.punktu, un likuma „Par pašvaldībām" 14.panta otrās daļas 1.punktu, 21.pantu un 43.panta pirmās daļas 1.punktu, Līvānu novada dome, atklāti balsojot deputātiem K. Daukštei, M. Grigalim, I. Kalvānei, J. Kirillovam, V. Kūkam, J. Magdaļenokam, A. Mamikonjanam, Ļ. Troškovam, A. Usānei, A. Vaivodam, E. Vaivodam, V. Vaivodei, G. Vucinai, M. Vilcānei „par", „pret" – nav, „atturas" - nav

NOLEMJ:

1. Apstiprināt Līvānu novada teritorijas plānojumu 2012. – 2024.gadam izstrādāto redakciju kā galīgo redakciju /skatīt pielikumā/.

2. Noteikt, ka Līvānu novada teritorijas plānojuma 2012. – 2024.gadam izstrāde ir pabeidzama saskaņā ar Teritorijas attīstības plānošanas likumu (kas ir

stājies spēkā 01.12.2011), un nodrošināt iedzīvotājiem un institūcijām, kas sniegušas atzinumus par Līvānu novada teritorijas plānojuma 2012. – 2024.gadam 1.redakciju, iespēju iepazīties ar tā galīgo redakciju šādā kārtībā:

2.1. elektroniski paziņot institūcijām un publicēt laikrakstā „Novadnieks" un Līvānu novada mājas lapā interneta vietnē www.livani.lv informāciju par vietu un laiku, kurā vismaz trīs nedēļas varēs iepazīties ar teritorijas plānojuma galīgo redakciju un iesniegt par to atsauksmes;

2.2. nodrošināt iespēju institūcijām izskatīt galīgās redakcijas dokumentāciju.

3. Iesniegt stratēģiskā ietekmes uz vidi novērtējuma par Līvānu novada teritorijas plānojumu 2012. – 2024.gadam Vides pārskatu Vides pārraudzības valsts birojam atzinuma sniegšanai.

4. Noteikt, ka atbildīgais par lēmuma izpildi ir Līvānu novada Būvniecības un infrastruktūras daļas vadītājs Intis Svirskis.

Pielikumā: Līvānu novada teritorijas plānojums 2012. – 2024.gadam

Sēdes vadītājs /paraksts/ A. Vaivods
Protokoliste /paraksts/ I. Raubiška

IZRAKSTS PAREIZS
Līvānu novada domes
personāla vadības un
administratīvās daļas vadītāja I. Raubiška
Līvānos, 2012. gada 29. jūnijs

1.4. Apstiprināšana un saistošo noteikumu pieņemšana

LATVIJAS REPUBLIKA
LĪVĀNU NOVADA DOME

Reģistrācijas Nr. 90000065595, Rīgas iela 77, Līvāni, Līvānu novads, LV – 5316, tālr.: 65307250, fakss: 65307255, e-pasts: dome@livani.lv

IZRAKSTS

Līvānu novada domes
sēdes protokols

LĪVĀNOS

2012. gada 31. augustā Nr.15-8

8. Par Līvānu novada teritorijas plānojuma 2012. – 2024.gada apstiprināšanu un saistošo noteikumu izdošanu.

Izskatot SIA „Grupa 93" ziņojumu par Līvānu novada teritorijas plānojuma 2012. – 2024.gadam galīgās redakcijas informēšanas posma rezultātiem, Vides pārraudzības valsts biroja atzinumu par teritorijas plānojuma stratēģiskās ietekmes uz vidi novērtējumu (Vides pārskatu), un pamatojoties uz Teritorijas attīstības plānošanas likuma 12.panta pirmo daļu un pārejas noteikumu 11.punkta 1. apakšpunktu, Ministru kabineta 2009.gada 6.oktobra noteikumu Nr.1148 „Vietējās pašvaldības teritorijas plānošanas noteikumi" 47.punktu, Līvānu novada dome, atklāti balsojot deputātiem N. Brukmanim, K. Daukštei, M. Grigalim, I. Kalvānei, J. Kirillovam, V. Kūkam, J. Magdaļenokam, A. Mamikonjanam, Ļ. Troškovam, A. Usānei, A. Vaivodam, V. Vaivodei, G. Vucinai, M. Vilcānei „ par", „pret" – nav, „atturas" – nav,

NOLEMJ:

1. Apstiprināt Līvānu novada teritorijas plānojumu 2012. – 2024.gadam.
2. Teritorijas plānojuma daļu „Līvānu novada teritorijas izmantošanas un apbūves noteikumi" un grafisko daļu izdot kā saistošos noteikumus Nr.9 „Par Līvānu novada teritorijas plānojumu 2012. – 2024.gadam" (pielikums).
3. Publicēt paziņojumu par plānojuma apstiprināšanu un saistošo noteikumu izdošanu laikrakstā „Latvijas Vēstnesis", interneta vietnē www.livani.lv, laikrakstā „Novadnieks" un Līvānu novada bezmaksas informatīvajā izdevumā "Līvānu Novada Vēstis".
4. Nodrošināt plānošanas dokumentu pieejamību interneta vietnē www.livani.lv un Līvānu būvvaldē.
5. Noteikt, ka par lēmuma izpildi ir atbildīgs Būvniecības un infrastruktūras daļas vadītājs Intis Svirskis.

Pielikumā: saistošie noteikumi uz 2 lpp.

Sēdes vadītājs /paraksts/ A. Vaivods
Protokoliste /paraksts/ I. Raubiška

IZRAKSTS PAREIZS
Līvānu novada domes
personāla vadības un administratīvās daļas vadītāja I. Raubiška
Līvānos, 2012. gada 3. septembris

LATVIJAS REPUBLIKA
LĪVĀNU NOVADA DOME
Reģistrācijas Nr. 90000065595, Rīgas iela 77, Līvāni, Līvānu novads, LV – 5316, tālr.: 65307250,
fakss: 65307255, e-pasts: dome@livani.lv

APSTIPRINĀTS
ar Līvānu novada domes
2012.gada 31. augusta
sēdes protokola Nr.15
lēmumu Nr.15-8

Līvānu novada domes saistošie noteikumi
„Par Līvānu novada teritorijas plānojumu 2012.-2024.gadam"

LĪVĀNOS

2012. gada 31. augustā Nr. 9

Izdoti saskaņā ar likuma „Par pašvaldībām" 43.pantu, Teritorijas attīstības plānošanas likuma 25.pantu un pārejas noteikumu 11.punkta 1.daļu, 2009.gada 6.oktobra Ministru kabineta noteikumu Nr.1148 „Vietējās pašvaldības teritorijas plānošanas noteikumi" 47.punktu

1. Saistošie noteikumi (turpmāk tekstā - noteikumi) nosaka prasības teritorijas izmantošanai un apbūvei, tajā skaitā funkcionālo zonējumu, un citus teritorijas izmantošanas nosacījumus Līvānu novada administratīvajā teritorijā, saskaņā ar Līvānu novada teritorijas plānojumu 2012.-2024.gadam.

2. Šo noteikumu 1. pielikumā pievienota Līvānu novada teritorijas plānojuma 2012.-2024.gadam II. daļa „Teritorijas izmantošanas un apbūves noteikumi", kas nosaka atļautos teritorijas izmantošanas veidus un prasības nekustamo īpašumu apbūvei un cita veida izmantošanai, atbilstoši 2. un 3.pielikuma kartēm.

3. Šo noteikumu 2.pielikumā pievienotas Līvānu novada teritorijas plānojuma 2012.-2024.gadam teritorijas plānojuma III. daļas „Grafiskā daļa" teritorijas plānotās (atļautās) izmantošanas kartes, kurās attēlots funkcionālais zonējums.

4. Šo noteikumu 3.pielikumā pievienota Līvānu novada teritorijas plānojuma 2012.-2024.gadam teritorijas plānojuma III. daļa „Grafiskā daļa" - karte „Aizsargjoslas".

5. Noteikumi ir saistoši visām fiziskām un juridiskām personām un darbojas visā Līvānu novada administratīvajā teritorijā.

6. Noteikumi stājas spēkā nākamajā dienā pēc paziņojuma publicēšanas laikrakstā „Latvijas Vēstnesis".

7. Ar teritorijas plānojumu ikviena persona var iepazīties Līvānu novada pašvaldībā un interneta vietnē www.livani.lv.

Priekšsēdētājs A. Vaivods

2

2.SABIEDRĪBAS INFORMĒŠANA UN SABIEDRISKĀ APSPRIEŠANA

2.1. Teritorijas plānojuma izstrādes uzsākšana

2.1.1. Publikācijas

Izdruka no LATVIJAS VĒSTNESIS
08.03.2011 08:39
http://www.vestnesis.lv/?menu=doc&id=226821

LATVIJAS VĒSTNESIS
LATVIJAS REPUBLIKAS OFICIĀLAIS IZDEVUMS

Publicēts: Latvijas Vēstnesis > 08.03.2011 37 (4435) > Sludinājumi > Paziņojumi par teritorijas plānošanu

Paziņojumi par teritorijas plānošanu

Paziņojums par Zilupes novada teritorijas plānojuma 2012.-2024.gadam izstrādes uzsākšanu

Saskaņā ar Zilupes novada domes 2011.gada 27.janvāra lēmumu " Par Zilupes novada teritorijas plānojuma 2012.-2024.gadam izstrādes uzsākšanu" (sēdes protokols nr.1, 13. §) uzsākta Zilupes novada teritorijas plānojuma izstrāde, apstiprināts darba uzdevums un izpildes termiņi.

Teritorijas plānojuma izstrādes laika grafiks:

- Zilupes novada teritorijas plānojuma pirmās redakcijas izstrāde - līdz 2012.gada janvārim;

- Lēmums par Zilupes novada teritorijas plānojuma apstiprināšanu un Zilupes novada pašvaldības saistošo noteikumu izdošana - līdz 2012.gada 30.septembrim.

Teritorijas plānojuma grozījumu izstrādes vadītājs - Zilupes novada pašvaldības domes priekšsēdētāja vietnieks Vitālijs Valdens, tālr. 65707311, fakss 65707315, mob. tālr. 26541476, e-pasts: zilupesdome@e-apollo.lv.

Rakstiski priekšlikumi un ieteikumi teritorijas plānojuma izstrādei adresējami Zilupes novada pašvaldībai Raiņa ielā 13, Zilupē, LV-5751, fiziskām personām norādot savu vārdu, uzvārdu, adresi, juridiskām personām - nosaukumu, reģistrācijas datus, adresi.

Zilupes novada teritorijas plānojums tiek izstrādāts Eiropas Sociālā fonda līdzfinansētā projekta Nr. 1DP/1.5.3.2.0/10/APIA/VRAA/081 „Zilupes novada teritorijas plānojuma un attīstības programmas izstrāde" ietvaros.

Paziņojums

Līvānu novada dome paziņo, ka pamatojoties uz domes 2011. gada 24. februāra lēmumu nr.3-13, tiek uzsākta Līvānu novada teritorijas plānojuma 2012. - 2024. gadam izstrāde. Teritorijas plānojuma izstrādes laiks 2011. gada marts - 2012. gada novembris.

Par teritorijas plānojuma izstrādes darba grupas vadītāju apstiprināta Līvānu novada domes arhitekte Inga Ancāne, tālr. 65307272, e-pasts inga.ancane@livani.lv.

Līvānu novada teritorijas plānojums tiek izstrādāts Eiropas Sociālā fonda līdzfinansētā projekta Nr. 1DP/1.5.3.2.0/10/APIA/VRAA/068 „Līvānu novada pašvaldības attīstības plānošanas kapacitātes paaugstināšana" ietvaros.

Paziņojums par detālplānojumu

Kuldīgas novada dome informē, ka, pamatojoties uz domes 24.02.2011. lēmumu /nr.3. p.80./, ir uzsākta detālplānojuma izstrāde nekustamā īpašuma "Sidrabes" daļai no zemes vienības 62640060032, Laidu pagastā, Kuldīgas novadā.

Detālplānojuma izstrādes vadītāja - Būvniecības nodaļas plānotāja Kristīne Kalniņa.

Teritorijas plānotā (atļautā) izmantošana saskaņā ar vietējās pašvaldības teritorijas plānojumu - lauksaimniecībā izmantojamā teritorija.

Rakstiskus priekšlikumus un ieteikumus detālplānojuma izstrādei var iesniegt Kuldīgas novada pašvaldībā Baznīcas ielā 1, Kuldīgā, vai SIA "A.Krastiņa Projekts" Tehnikas ielā 9, Kuldīgā, LV- 3301, līdz 31.03.2011.

Paziņojums par detālplānojumu

Rucavas novada dome 24.02.2011. ir pieņēmusi lēmumu (prot.nr.5, p.1.2.). Apstiprināt detālplānojuma nekustamajam īpašumam "Lejas" (kad.nr. 64520100028) pilnveidoto redakciju par galīgo un izdot detālplānojuma nekustamajam īpašumam "Lejas" (kad.nr. 6452 010 0028) grafisko daļu un apbūves noteikumus kā saistošos noteikumus nr.6. Ar apstiprināto detālplānojumu var iepazīties Rucavas novada domē "Pagastmājā", Rucavas pagastā, Rucavas novadā.

Publicēts Līvānu novada pašvaldības izdevuma „Līvānu novada vēstis" 2011. gada 15. marts

Nr. 3 (82) LĪVĀNU NOVADA VĒSTIS www.livani.lv

Aicina izvirzīt Līvānu Goda pilsoni

Līdz 23. martam aicinām domē iesniegt pieteikumus par cilvēkiem, kas būtu pelnījuši iegūt Līvānu Goda pilsoņa nomināciju, ko piešķir par sevišķiem nopelniem Līvānu novada labā un Līvānu vārda popularizēšanu.

Pieteikumā jānorāda pretendenta vārds, uzvārds, kontaktinformācija un izvirzīšanas motivācija, kā arī informācija par iesniedzēju(iem). Pieteikumu var iesniegt iedzīvotāji (vismaz 10 cilvēku parakstīts pieteikums), iestādes, privātfirmas vai sabiedriskās organizācijas. Pieteikums jāiesniedz Līvānu novada domes kancelejā, 205. kabinetā līdz 23.03. Goda pilsoņa 2011 apbalvošana notiks Līvānu pilsētas svētku laikā, kas norisināsies no 22. līdz 24. jūlijam.

Uzņēmējs palīdz izpirkt gaismas dekorus

Līvānu novada dome izsaka pateicību SIA «Z-Light» un personīgi Daumantam Pfafrodam par finansiālu atbalstu gaismas dekorāciju izpirkšanai, kuras uzstādītas uz Dubnas tilta Līvānos.

Kā zināms SIA «Maxima» finansēja dekorāciju uzstādīšanu uz tilta laternu stabiem pirms Ziemassvētkiem, taču - tikai uz ziemas sezonu. Lai dekorācijas netiktu noņemtas, dome panāca vienošanos par to izpirkšanu par pazeminātu samaksu.

Tradicionālo prasmju skola 2011

Divpadsmit vietās Latgalē, arī Līvānos Kultūrizglītības un nemateriālā mantojuma centrs (KNMC) šajā pavasarī rīkos Tradicionālo prasmju skolu.

19. un 26. martā no plkst. 11:00 – 15:00 Latgales mākslas un amatniecības centrā interesenti aicināti uz bezmaksas nodarbībām, kuru laikā Tautas daiļamata meistare Maija Kulakova mācīs rakstaino audeņu aušanas tehniku, viņai palīdzēs Tautas lietišķās mākslas studijas «Dubna» vadītāja Inese Valaine un citas studijas dalībnieces, ierādot pīto jostu darināšanu. *Iepriekšēja pieteikšanās un sīkāka informācija pa tālr.: 29262019*

Ludzā varēs mācīties – cimdu adīšanu un velteņu izgatavošanu, Upītē - lina dvieļu aušanu. Ciblas novada Zvirgzdenē meistare mācīs gatavot Latgales tradicionālos ēdienus, savukārt Vērēmu pagasta Adamovā varēs apmeklēt vienīgo vietu Latvijā, kur top zirglietas. Dagdā tiks rādītas Latgales tradicionālās rotaļas un danči, Aglonā – kokgriešana, Nautrēnos – metālkaļšana un Berķenelē – vilnas apstrāde. Krāslavā varēs mācīties Latgales keramikas tradīcijas, savukārt Viškos – pinumu daudzveidību. Ūdrīšos būs iespēja izgatavot niedru stabules. Līvānos – rakstainās un pītās jostas.

Lielais noslēguma pasākums 2. aprīlī plkst. 12:00 Līvānos, Latgales mākslas un amatniecības centrā. *Plašāka informācija: www.prasmjuskola.lv vai pa tālruni 67228085 .*

Līvānieši saņem latgaliešu kultūras balvu «Boņuks 2010»

27. februārī Rēzeknē jau trešo reizi norisinājās latgaliešu kultūras gada balvas «Boņuks 2010» pasniegšanas ceremonija, kurā par spilgtāko debiju mūzikā tika atzīta Līvānu folk/rokgrupa «Krampis».

Nominācijā «Gada labākā dziesma» tika izvirzīta arī «Krampja» dziesma «Kod es byutu zynovuse». Grupa «Krampis» ir izveidota 2009. gada maijā Līvānos, un tās sastāvā spēlē Dainis Paeglis (vokāls, bass), Ingars Uvarovs (sitamie instrumenti), Reinis Jagža (ģitāra), Andrejs Gaiduks (ģitāra).

Vivatour 2011 Viļņā - Latgales stendā otrā no labās Līvānu novada tūrisma organizatore Astērija Vucēna

No 25. līdz 27. februārim Viļņā (Lietuva) norisinājās starptautiskais tūrisma gadatirgus «Vivatour 2011», kurā tika prezentēts arī Līvānu novada tūrisma piedāvājums.

Latgales tūrisma informācijas centru apkopotie dati liecina, ka Lietuva Latgales reģionam ir augsti prioritārs tirgus. Līvānu novada TIC vadītāja Astērija Vucēna, kas izstādē strādāja ar potenciālajiem ceļotājiem, novēroja, ka Lietuvas ceļotājiem Latgale ir ļoti labi pazīstams un populārs ceļojumu galamērķis. Daudzi apmeklētāji atzina, ka Latgali apmeklējuši pagājušajā gadā, bet daudzi plāno doties šurp šosezon, lai iepazītu Latgales pilsētas, kultūras, dabas un aktīvā tūrisma piedāvājumu. Tādejādi var prognozēt, ka šogad Lietuvas tūristu un ceļotāju skaits galamērķī pieaugs.

Latgales reģiona tūrisma informācijas centri šogad jau piedalījās starptautiskajā tūrisma gadatirgū «Baltour 2011», kurā Latgales stends tika atzīts par vienu no labākajiem. Informācija par tūrisma iespējām Latgalē bija pieejama arī starptautiskā tūrisma gadatirgus «Tourest 2011» apmeklētājiem Tallinā (Igaunija).

Ceļotājus aicinām iepazīties ar tūrisma piedāvājumiem Līvānu TIC Domes ielā 1b (blakus amatniecības centram) T. 65381856 (brīvdiena: svētdiena, pirmdiena)

ESF EIROPAS SOCIĀLAIS FONDS EIROPAS SAVIENĪBA

UZSAKTA LIVANU NOVADA PASVALDIBAS INTEGRĒTĀS ATTĪSTĪBAS PROGRAMMAS 2012. - 2018. GADAM IZSTRĀDE

Pamatojoties uz Līvānu novada domes 2011. gada 24. februāra sēdes lēmumu Nr. 3-12, tiek uzsākta Līvānu novada pašvaldības integrētās attīstības programmas 2012. – 2018. gadam izstrāde.

Attīstības programmas izstrādes laiks 2011. gada marts – 2011. gada decembris.

Par attīstības programmas izstrādes darba grupas vadītāju apstiprināta Līvānu novada domes Plānošanas un attīstības daļas vadītāja Gunta Ozoliņa, Tel. 65307812, e-pasts: gunta.ozolina@livani.lv

Līvānu novada pašvaldības integrētās attīstības programma tiek izstrādāta Eiropas Sociālā fonda līdzfinansētā projekta Nr.1DP/1.5.3.2.0/10/APIA/VRAA/068 «Līvānu novada pašvaldības attīstības plānošanas kapacitātes paaugstināšana» ietvaros.

Informāciju sagatavoja Līvānu novada domes Investīciju un projektu nodaļa.

Tel.: +371 65307807

ESF EIROPAS SOCIĀLAIS FONDS EIROPAS SAVIENĪBA

UZSAKTA LIVANU NOVADA TERITORIJAS PLĀNOJUMA 2012. - 2024. GADAM IZSTRĀDE

Pamatojoties uz Līvānu novada domes 2011. gada 24. februāra sēdes lēmumu Nr. 3-13, tiek uzsākta Līvānu novada teritorijas plānojuma 2012. – 2024. gadam izstrāde.

Teritorijas plānojuma izstrādes laiks 2011. gada marts – 2012. gada novembris.

Par teritorijas plānojuma izstrādes darba grupas vadītāju apstiprināta Līvānu novada domes arhitekte Inga Ancāne, Tel. 65307272, e-pasts: inga.ancane@livani.lv.

Līvānu novada teritorijas plānojums tiek izstrādāts Eiropas Sociālā fonda līdzfinansētā projekta Nr.1DP/1.5.3.2.0/10/APIA/VRAA/068 «Līvānu novada pašvaldības attīstības plānošanas kapacitātes paaugstināšana» ietvaros.

Informāciju sagatavoja Līvānu novada domes Investīciju un projektu nodaļa.

Tel.: +371 65307807

Atvadas ziemai teic Laimiņas skolas bērni

Anna Kārkle, sākumskolas skolotāja

28. februārī Līvānos vārtus pavasarim plaši, plaši vaļā vēra arī Laimiņas skolas bērni.

Pārsteigums bija pats Metenis, kas no saviem maisiem meta bērniem konfektes, nobēra visus ar baltu sniegu un pa reizei uzlēja virsū ūdens šalti, tautā sauktu par «meteņa mīzienu».

Ar Meteņiem beidzas arī ķekatu laiks. Taurēm, skanot, bungām rībot un zvaniem zvanot, Masku gājiens aizvijās no Laimiņas skolas līdz Latgales mākslas un amatniecības centram.

Tika dziedātas dziesmas un iets rotaļās kopā ar folkloras kopām «Ceiruleits» un «Turki».

Lai gads būtu īpaši auglīgs, tika lekts Saimnieces dancis. Meteņi ir īstā reize, kad varam slavēt sevi, māju un ģimeni, vārdu sakot - lielīties. Tikai Meteņos ir atļauta tāda veida publiska goda spodrināšana.

Viena no Meteņdienas tradīcijām ir laišanās no kalna ar ragavām. Tas veicina linu augšanu un pašu augšanu. Nobraucieni tiešām bija vareni – no kalna līdz pat «Daugavas vidum»!

Meteņi ir īsti jautrības svētki! Ziema vēl spēkojas ar pavasari, tāpēc arī rotaļas šim laikam raksturīgas - velteņa mešana, vilkšanās ar virvēm...

Meteņbērni, pēdu pie pēdas līkdami un skaļi saukdami: «Mežā rakt, mežā rakt, neroc manā dārziņā», izbradāja visas kupenas, biedējot projām kurmi, lai tas šajā gadā ražu un zālienus nesabojā. Kurmju dzīšanā piedalījās arī ASV vēstniece Latvijā Dženīta Gārbere ar saviem pavadoņiem un Līvānu novada domes pārstāvjiem.

Bet svētku pasākuma noslēgumā

saimniece visus cienāja ar miežu putraimu biezputru, ko gardu, jo gardu bija izvārījušas Laimiņas skolas pavāres.

Kā zināms, pozitīva domāšana arī mūsdienās ir vēlama un veicināma, lai darbi labi veiktos un cilvēkos raisītos dzīvotprieks. Par to, ka svētki izdevušies, liecina bērnu teiktie vārdi: «Šī bija tik skaista diena!»

LĪVĀNU NOVADA BŪVVALDES IZSNIEGTĀS BŪVATĻAUJAS 2011. GADA JANVĀRĪ - FEBRUĀRĪ

Līvānu novada pašvaldība sniedz sekojošu informāciju saskaņā ar Būvniecības likuma 7. panta 5. punktu.

31.01.2011. – z/s „Zīlītes" – saimniecības ēkas rekonstrukcija – „Jaunjaujas", Jaujas, Rožupes pagasts, Līvānu novads

08.02.2011. – Ausma Kurēina – dzīvojamās mājas jaunbūve – „Kalvāni", Jersikas pagasts, Līvānu novads

09.02.2011. – Liene Bikerniece – dzīvojamās mājas un saimniecības ēkas rekonstrukcija un pirts jaunbūve – „Vēsmas", Rožupes pagasts, Līvānu novads.

Līvānu novada būvvalde
EKSPLUATĀCIJĀ PIENEMTĀS BŪVES
2011. gada janvārī – februārī

03.02.2011. – SIA „Rudzāts" – darbnīcas rekonstrukcija – „Rotētāji", Rožupes pagasts, Līvānu novads.

Informāciju sagatavoja Līvānu būvvaldes vadītājs Intis Sviriskis, tālr. 65307272

Iepirkuma pasūtītājs: SIA «Līvānu dzīvokļu un komunālā saimniecība»
reģ.nr.41503010497, Līvāni, Rīgas ielā 2 B,
livanu_dzks@inbox.lv

Iepirkuma nosaukums: Līvānu ūdenssaimniecības attīstība, II kārta-projektēšana un būvdarbi.

Iepirkuma identifikācijas numurs: LIP 2011/01 KF

Iepirkuma priekšmets ir Līvānu pilsētas jaunu magistrālo ūdensapgādes un kanalizācijas tīklu izbūve un rekonstrukcija ar pieslēgumiem un pārslēgumiem dzīvojamām mājām, esošo kanalizācijas sūkņu staciju noteksūdeņu pieņemšanas rezervuāru tilpņu rekonstrukcija un renovācija, jauna sadzīves un komunālo noteksūdeņu pieņemšanas rezervuāra izbūve, avārijas elektroapgādes nodrošināšana KSS-1 un divu kanalizācijas spiedvadu rekonstrukcija saskaņā ar Tehniskajām specifikācijām.

Iepirkums tiek veikts Eiropas Savienības kohēzijas fonda līdzfinansētā projekta «Ūdenssaimniecības pakalpojumu attīstība Līvānos, II kārta» Nr.3DP./3.5.1.1.0/10/IPIA/VIDM/030 ietvaros

Iepirkuma kontaktpersona: Jānis Znotiņš, tālr.65381821, 29994095

Iepirkumu dokumentācijas saņemšana: elektroniskā veidā- www.livani.lv vai SIA «Līvānu dzīvokļu un komunālā saimniecība» Līvānos, Rīgas ielā 2 B no 03.03.2011 līdz 06.04.2011, pulks.14:00.

Piedāvājumu iesniegšanas termiņš: 06.04.2011. plkst. 14:00.

4

Publicēts laikrakstā „Latgales dzīve" Nr.17 (2149) 2011. gada 2. martā

Tālr. 29451465

Daugavpils pilsētas dome paziņo, ka ar 10.02.2011 sēdes lēmumu Nr. 36 ir uzsākusi detālplānojuma izstrādi tūrisma un aktīvās atpūtas infrastruktūras izveidei, paredzot gājēju/velocelina/slēpošanas trases izbūvi Stropu mežā un nepieciešamās infrastruktūras attīstību sporta bāzes "Dzintarīņš" teritorijā (zemes vienību daļas ar kadastra apzīmējumiem 0500 029 1803, 0500 033 0301 un 0500 029 4801 un tām pieguļošās Loģistikas, Vaiņodes, Priedaines ielu un braucamā ceļa teritorijas).

Izstrādes vadītāja: Inta Ruskule, Daugavpils pilsētas domes Pilsētplānošanas un būvniecības departamenta Pilsētplānošanas nodaļas vadītāja.

Detālplānojums ir teritorijas plānojumā noteiktās plānotās(atļautās) izmantošanas: mežu teritorija, satiksmes infrastruktūras teritorija un sabiedriskas nozīmes objektu apbūves teritoriju detalizācija.

Rakstiski priekšlikumi un ieteikumi iesniedzami domes Pilsētplānošanas un būvniecības departamentā vai Daugavpils pilsētas domes informācijas centrā, darba dienās **no pulksten 9 līdz 12 un no13 līdz 17.00** vai nosūtot pa pastu – **Raiņa iela 28, Daugavpils,** LV-5401 līdz 17.03.2011.

Latvia Lithuania
cross-border cooperation programme 2007 – 2013
part financed by European Regional Development Fund
bringing neighbours closer

Latvijas – Lietuvas pārrobežu sadarbības programmas projekts LL III-196 "Mobilization and activation of communities in border region" , "Summer in the Village" ("Vasara Laukos")

2011. gada 20.-22. februārī Latvijas – Lietuvas pārrobežu sadarbības programmas projekta LL III-196 "Mobilization and activation of communities in border region" "Vasara Laukos" ietvaros notika seminārs Daugavpils novada un Zarasu rajona kultūras darbiniekiem "Kultūras menedžments"

2011.gada 20.-22.februārī Latvijas – Lietuvas pārrobežu sadarbības programmas "Mobilization and activation of communities in border region" un projekta LL III-196 "Summer in Village" ietvaros notika seminārs Daugavpils novada un Zarasu rajona kultūras darbiniekiem "Kultūras menedžments"Semināru organizēja Daugavpils novada Kultūras pārvalde sadarbībā ar Zarasu rajona Kultūras centru. Latvijas un Lietuvas kultūras darbinieki tikās, lai diskutētu par kultūras dzīves organizēšanu mazās lauku teritorijās, lai meklētu jaunas sadarbības iespējas un izvērtētu kultūras darba sociālo un ekonomisko ietekmi. Semināra dalībniekiem bija iespēja iepazīties ar kultūras darba organizēšanas tendencēm informēja eksperte Jolanta Vjakse. Seminārā piedalījās 16 Zarasu rajona (Lietuva) un 15 Daugavpils novada (Latvija) kultūras darbinieki.

Semināra norises vietas: Daugavpils novada kultūras centrs (adrese: Dobeles ielā 30, Daugavpilī) Skrindu dzimtas muzeis (Vaboles Skrindu dzimtas muzeja darbu. Semināra nodarbības un diskusijas kultūras darba organizēšanas jomā vadīja Daugavpils novada kultūras pārvaldes vadītāja Ināra Mukāne, Zarasu rajoņa pašvaldības Izglītības un kultūras nodaļas vadītāja vietniece Daiva Šukštuliene, kā arī uzaicinātās ekspertes Guna Kalnača un Ieva Zemīte.

Par Daugavpils novada attīstības programmas 2010 – 2017. gadiem izstrādi un kultūras attīstības plānošanas tendencēm informēja eksperte Jolanta Vjakse. Seminārā piedalījās 16 Zarasu rajona (Lietuva) un 15 Daugavpils novada (Latvija) kultūras darbinieki.

Semināra norises vietas: Daugavpils novada kultūras centrs (adrese: Dobeles ielā 30, Daugavpilī) Skrindu dzimtas muzeis (Vaboles

grupās – bērni līdz 12 gadu vecumam, jaunieši un meitenes no 13 līdz 17 gadiem un pieaugušie. Čempionātā piedalījās 48 makšķernieki. Pirms sacensību sākuma viens no organizatoriem, makšķernieku kluba vadītājs Aleksandrs Suško izskaidroja sacensību nianses un noteikumus.

Makšķernieki, gaidot raķetes signālu, sagatavojās startam. Pēc šāviena viņi devās uz noteikto kvadrātu ceribā ieņemt izdevīgāku poziciju. Taču aprēķini neattaisnojās, makšķerniekiem nācās pastāvīgi mainīt vietu, urbjot āliņģi pēc āliņģa. Savukārt tiesneši vērīgi sekoja, lai sportisti ievērotu noteikumus.

Pēc divām stundām makšķernieku ailē "Loms" joprojām bija nulle. Tad organizatori nolēma "kaujas lauku" pārvietot tuvāk krastam. Savukārt tas palīdzēja bērniem, kuri viegli pieveica pieredzējušākos makšķerniekus.

Loma svēršanā tiesneši saskārās ar kārtējo problēmu – svari "negribēja" svērt tik nieciņu lomu, tāpēc to nācās skaitīt.

Pieaugušo sacensībās tiesneši atklāja krāpšanos. Kāds

Absolūtais čempions Dmitrijs Atroščenko

vīrietis mēģināja viltot rezultātu, pievienojot līdzi atnestās zivis, taču viņa viltību atklāja un dalībnieku diskvalificēja.

Daudzi makšķernieki, kuriem neizdevās noķert nevienu zivi, pamēģa ezeru pirms oficiālā čempionāta noslēguma.

Bērnu grupā uzvarēja Lauris Stepanovs, kurš noķēra divas zivtiņas. Otrajā vietā – Maksims Žigačs. Jauniešu konkurencē uzvaru svinēja Dmitrijs Atroščenko – 160 grami, tas bija sacensību vislabākais rezultāts. Otrajā vietā Mihails Žigačs, trešajā – Māris Rokšs. Pieaugušo grupā vienu zivtiņu izdevās noķert tikai Vladimiram Larionovam, tāpēc viņš saņēma galveno balvu. V. Larionovs vēlāk atzinās, ka par šādu lomu viņam bijis kauns saņemt balvu.

Organizatorus ļoti iepriecināja, ka sacensībās piedalījās daudz bērnu. Bija apsolīts, ka visu lomu aizvedīs uz dzīvnieku patversmi, tāpēc, lai turētu doto vārdu, organizatoriem nācās pirkt veikalā renģes.

Vladimiram Larionovam mazā zivtiņa atnesa uzvaru

Laurim Stepanovam un Maksimam Žigačam veicās labāk nekā daudziem pieaugušajiem

Čempionāts izraisīja lielu makšķernieku interesi

Man līdzi tiesība uz lielo laimi:
Es līdzi zemesbērns: pie zemes eju,
Pie savas mātes beigās galvu sleju.

Skumju brīdī esam kopā ar savu kolēģi
Henrihu Somu un izsakām
visdziļāko līdzjūtību, tēti mūžībā aizvadot.

Daugavpils Universitātes Humanitārās fakultātes kolektīvs

Baltie bērzi, šalciet klusi,
Sveiciet tālos apvāršņus.
Tēva sirds ir aprimusi,
Čaklās rokas mierā dus.
/J. Sirmbārdis/

Skumju brīdī esam kopā ar Henrihu Somu
un izsakām visdziļāko līdzjūtību,
tēvu mūžībā aizvadot.

Daugavpils Universitātes Vēstures katedra

Lai tēva mīla paliek dziļi sirdī,
Par augstu, kur mūžam spēku smelt

Līvānu novada domē paziņo, ka pamatojoties uz domes 2011. gada 24. februāra lēmumu Nr.3-13, tiek uzsākta Līvānu novada teritorijas plānojuma 2012. 2024. gadam izstrāde. Teritorijas plānojuma izstrādes laiks 2011. gada marts 2012. gada novembris.
Par teritorijas plānojuma izstrādes darba grupas vadītāju apstiprināta Līvānu novada domes arhitekte Inga Ancāne, Tel. 65307272, e-pasts: inga.ancane@livani.lv.
Līvānu novada teritorijas plānojums tiek izstrādāts Eiropas Sociālā fonda līdzfinansētā projekta Nr.1DP/1.5.3.2.0/10/APIA/VRAA/068 „Līvānu novada pašvaldības attīstības plānošanas kapacitātes paaugstināšana" ietvaros.

● Pērk mežu ar zemi. Tālr. 22000363.

● Firma pērk cirsmas, meža īpašumus, zemi. Tūlītēja samaksa. Tālr. 20371498, 26596934.

īpašumu Daugavpilī, Vīgriežu ielā, 4000 kv. m, divstāvu māja + 1 ½ stāva vasaras māja, pirts, visas ērtības, augļu dārzs, dīķis, lēta ekspluatācija, veselīga vide. Tālr. 27011265.

PĒRK

2.1.2. Ziņojums par vērā ņemtajiem un noraidītajiem fizisko un juridisko personu priekšlikumiem, sagatavojot pirmo redakciju

Nr.p.k.	Iesniedzējs	Priekšlikums	Atzīme par iekļaušanu 1.redakcijā	
1.	Jersikas iedzīvotāji ar www.grupa93.lv/livani starpniecību	Līvānu pilsētas un Jersikas pagasta iedzīvotāji vēlas, lai tiek izveidota gājēju pāreja (stabilas koka laipas, līdzīgi kā Sofijas ielas galā Līvānu pilsētā) pāri dzelzceļa sliedēm - iepretī piemiņas vietai kritušajiem, Rīgas –Daugavpils autoceļa kreisajā pusē pirms Līvānu robežas, iebraucot no Daugavpils puses. Šī pāreja tiek aktīvi izmantota, daudziem iedzīvotājiem dodoties uz mazdārziņiem, kā arī pastaigām mežā. Tā ir dabiski izveidojusies sliežu šķērsošanas vieta, jo tas ir īsākais ceļš, Daudzi turp dodas ar velosipēdiem, stumjot ratiņus u.tml., bet sliežu šķērsošana šajā vietā ir ļoti apgrūtinoša (īpaši vecāka gadagājuma cilvēkiem). Ierosinājums pašvaldībai uzstādīt līdzīgas laipas, kā tas ir Sofijas ielas galā, lai uzlabotu sliežu šķērsošanas un dzelzceļa kustības drošību. Pilns priekšlikuma teksts - pielikumā 4.3.1.iesniegumā	Ir ņemts vērā	Teritorijas plānojumā ir noteiktas vairākas dzelzceļa šķērsošanas vietas gājējiem un velosipēdistiem un saskaņotas ar VAS „Latvijas Dzelzceļš". (skat. tematisko karti „Transporta infrastruktūra" un TIAN prasības Dzelzceļa zonai (TR2). Tās reālai ierīkošanai (pati pārejas segums, nožogojumi, brīdinājuma zīmes) nepieciešams plānot pašvaldības līdzekļus. Pārejas pašvaldība izbūvēs saskaņā ar pašvaldības budžeta iespējām.
2.	Edgars Tolstiks Priekšlikums attīstības programmai ar livani2018@gmail.com starpniecību	Priekšlikums noasfaltēt ceļu, kas savieno Dzirnavu ielu Līvānos ar Līvānu mežniecības ēku un tai blakus esošo stadionu. Ceļš tiek pastiprināti izmantots kā tranzītceļš, pa to brauc klienti uz Līvānu mežniecību un kursē arī smagais transports, jo tālāk pie Dubnas notiek jaunu māju būvniecība, tiek pievesti materiāli, malka utt. Nākotnē varētu tikt būvētas arī vairākas jaunas mājas, jo teritorija ir piemērota apbūvei. Šobrīd ceļam ir dolomīta šķembu segums, kas sausā laikā ļoti stipri put un sagādā problēmas apkārtesošo māju iedzīvotājiem, kā arī pastāvīgi tiek pārkāpti satiksmes noteikumi (ātruma ierobežojums apdzīvotā vietā), kas apdraud apkārtesošo māju iedzīvotāju, it īpaši bērnu drošību.	Ir ņemts vērā	Kā noskaidrots, savienojums nepieciešams Kaiju ielai jeb Jersikas pagasta ceļam J23 ar kadastra nr.76520010086 un Stadiona ielai. Pašlaik šeit ielas nav (nav sarkano līniju). Teritorijas plānojumā noteiktas sarkanās līnijas - izveidots savienojums gan no Uzvaras ielas, gan stadiona ielas. Visa teritorija tiek iekļauta pilsētā. Turpmākajā gaitā nepieciešams risināt īpašumpiederības jautājumus ielu izbūvei un apsaimniekošanai. Ielas pilsētas teritorijā plānots pēc iespējas asfaltēt un labiekārtot.
		Pirms asfaltēšanas darbiem, būtu jāveic komunikāciju (centralizētā ūdens apgāde un kanalizācija) ierīkošana šajā teritorijā. Pilns priekšlikuma teksts - pielikumā 4.3.2.iesniegumā	Ir ņemts vērā	Komunikāciju šajā teritorijā plānota Līvānu pilsētas ūdenssaimniecības attīstības III kārtā pēc teritoriju iekļaušanas pilsētā. Pārējie labiekārtošanas jautājumi jārisina, saskaņoti plānojot pašvaldības un privātīpašnieku sadarbības, t.sk. budžetu, iespējas
3.	Igors Krievs [reutakalns@gmail.com]	Priekšlikumu iesniedzējam pieder purva zemes, kurās jau 11 gadus tiek audzētas lielogu dzērvenes. Par to ir iesniegts	Ir ņemts vērā	Savvaļas ogas, augļi, rieksti, sēnes un ārstniecības augi, saskaņā ar Meža likumu, ir meža nekoksnes materiālās vērtības, un to izmantošanu

Nr.p.k.	Iesniedzējs	Priekšlikums	Atzīme par iekļaušanu 1.redakcijā	
	Ar www.grupa93.lv/livani starpniecību	priekšlikums attīstības programmai. Kartēs neparādās šāda izmantošana. Pilns priekšlikuma teksts - pielikumā 4.3.3.iesniegumā		nosaka Meža likums. Līdz ar to teritorijas plānojums neierobežo nekoksnes materiālo vērtību audzēšanu, vākšanu un cita veida izmantošanu. Teritorijas plānojums nodrošina, ka īpašnieks var audzēt nekoksnes materiālās vērtības (t.sk. dzērvenes) lielākās platībās – teritorijas plānojumā tas ir viens no lauksaimnieciskās izmantošanas veidiem, kas iekļauts gan lauksaimniecības zemju zonās, gan mežu teritorijās. Ieteicams konsultēties ar Valsts mežu dienestu par nepieciešamību transformēt meža zemi, kā arī par iespējamo ietekmi uz meža ekosistēmu. Kā arī zemes īpašniekam ir tiesības pretendēt uz ES finansējumu programmās, kuras atbalsta uzņēmējdarbību, lauksaimniecisko darbību mežu teritorijās. Ja ES fondu piesaiste iespējama cita veida zonās (nevis „Mežu teritorijās"), tad zemes īpašnieks veikt meža zemes transformāciju LR normatīvo aktu noteiktā kārtībā.
4.	Jersikas pagasta 61 iedzīvotāja parakstīta pretenzija pret SIA „Mark Invest Latvija" darbību – dolomītu iegūšanu Līvānu novada Jersikas pagasta „Birzākos"	Smagā tehnika, kas pārvietojas uz karjeru, bojā valsts ceļu Grīva-Stari (V757) un pašvaldības autoceļu J01 Cirsenieki – Iztekas. Biežās spridzināšanas dēļ, kas jūtama pat 3 km attālumā no karjeriem, ir radušās plaisas dzīvojamās mājās, sabrukuši pagrabi. Sakarā ar dolomīta iegūšanu, mājsaimniecībās ir traucēta ūdensapgāde no akām. Sākoties sausākam laikam, problēmas ir ar putekļiem no automašīnām uz grants ceļiem un traucēta pārējo automašīnu satiksme. Kravas mašīnas lielā ātrumā pārvietojas caur Upenieku ciema centru. Pilns pretenzijas vēstules teksts - pielikumā 4.3. 4.iesniegumā.	Ir ņemts vērā	Līvānu novada būvvaldes atbildes vēstule pievienota pielikumā .4.3. Derīgo izrakteņu izstrādes kārtību nosaka likums „Par zemes dzīlēm" un MK noteikumi. Teritorijas plānojums ņem vērā stratēģiskā ietekmes uz vidi novērtējumā norādīto dolomīta ieguves un dīķu rakšanas summāro ietekmi un Birzākos nosaka īpašo noteikumu teritoriju derīgo izrakteņu ieguvei. Tas nozīmē, ka pirms derīgo izrakteņu ieguves uzsākšanas vai paplašināšanas, izstrādātājam vai rakšanas darbu ierosinātājam jānodrošina negatīvo seku uz apkārtējiem īpašumiem mazināšana vai novēršana saskaņā ar vides institūciju rekomendācijām. Valsts ceļš Grīva-Stari (V757) un VAS „Latvijas valsts ceļi" valdījumā, līdz ar to Līvānu novada pašvaldība informēs valsts akciju sabiedrību par nepieciešamību rekonstruēt autoceļa segumu.
5.	G.Stoļerovs, SIA „STIG" valdes loceklis	Vēlas īpašumu „Cielavas" (Jersikas pagasts, kadastra numurs 76520020111) dalīt pa 0, 5 ha un uz katriem 0,5 ha būvēt privātmāju. Pēc priekšlikuma iesniedzēja informācijas, teritorija nav applūstoša.	Nav ņemts vērā	Zemes vienība atrodas ārpus pilsētas, Jersikas pagastā pie Daugavas. Lielākā daļa īpašuma platības atrodas applūstošā teritorijā un nelielā daļā – riska zonā. Teritorijas plānojums neaizliedz zemes dalīšanu lauku teritorijās, ievērojot minimālo zemes vienību dalīšanas noteikumus – 2 ha.

Nr.p.k.	Iesniedzējs	Priekšlikums	Atzīme par iekļaušanu 1.redakcijā	
		Pilns priekšlikuma teksts - pielikumā 4.3. 5.iesniegumā.		Applūstošā teritorijā, kas vienlaikus ir arī virszemes ūdensobjekta aizsargjoslas teritorija, jauna privātmāju būvniecība ir aizliegta saskaņā ar Aizsargjoslu likuma 37.panta pirmās daļas 4.punktu.
6.	Ivans Stoļerovs, Zaļā iela 8-21, Līvāni	Vēlas īpašumu „Dīķu sala" (Turku pagasts, kad.nr. 76860040044) sadalīt pa 0,5 ha un uz katriem 0,5 ha būvēt privātmāju. Pilns priekšlikuma teksts - pielikumā 4.3. 6.iesniegumā.	Ir ņemts vērā, ar nosacījumiem	Zemes vienība atrodas pie Turku ciema un piekļaujas Neretas upei. Īpašuma kopplatība – 27.2 ha, pārsvarā sastāv no LIZ. Īpašumam reģistrēti šādi apgrūtinājumi: -Neretas upes aizsargjosla 5,5 ha, -regulētas ūdensnotekas (meliorācijas grāvja) aizsargjosla 0,6 ha, -aizsargjosla par elektrisko līniju ar nominālo spriegumu 20kV – 1,6 ha. Teritorijas plānojuma plānotās izmantošanas kartē īpašums nav noteikts kā Lauku apbūves zeme un tas neatrodas ciema teritorijā, jo esošā izmantošana, kā arī nekustamā īpašuma tirgus attīstības tendences Turku ciema apkārtnē liecina, ka nav pamats plānot jaunu blīvu apbūves zonu. Teritorijas plānojums paredz pretēju risinājumu – samazina Turku ciema teritorijas platību. Tomēr teritorijas plānojums (paredz iespēju pamatot lauksaimniecības zemju dalīšanu mazākās par 2 ha zemes vienībās, izstrādājot detālplānojumu. Skatīt TIAN 132.punktu.
7.	SIA Līvānu kūdras fabrika. Skrebeļu-Skrūzmaņu purva kūdras atradne (Rožupes pagastā)	Uzņēmums informē par zemju platībām, kurās, saskaņā ar LVĢMC izsniegto derīgo izrakteņu ieguves licenci, ir atļauta un notiek kūdras ieguve, un ierosina: 1) plānotās (atļautās) izmantošanas kartē precizēt teritoriju, kurā atļauta kūdras ieguve; 2) nodrošināt, lai sakristu atbilstošie (kūdras) apzīmējumi un krāsojums Pilns priekšlikuma teksts - pielikumā 4.3. 7.iesniegumā.	Ir ņemts vērā	Atsevišķa zona derīgo izrakteņu ieguvei plānojumā nav noteikta, tā kā derīgo izrakteņu krājumi nav pilnībā izpētīti, un ilgtermiņā nav lietderīgi noteikt šāda veida aprobežojumus nekustamo īpašumu īpašniekiem. Teritorijas plānojums definē teritorijas, kur derīgo izrakteņu ieguve ir aizliegta. Teritorijas plānojums nosaka īpašo noteikumu teritoriju „Derīgo izrakteņu teritorija", kas attiecas uz vietu, kur līdzšinējā darbībā negatīvi ietekmēts vides un apkārtējo īpašumu stāvoklis. Teritorijas plānojumā ir nodrošināts, ka Līvānu kūdras fabrika un jebkurš derīgo izrakteņu izstrādātājs, kas rīkojas saskaņā ar LR likumu „Par zemes dzīlēm" un attiecīgajiem Ministru kabineta noteikumiem, var turpināt likumīgi uzsākto darbību iesniegumā norādītajā licences teritorijā, neveicot papildus darbības. Turpināt uzsākto izmantošanu var saskaņā ar TIAN 389.punktu, kā arī balstoties uz to, ka derīgo izrakteņu ieguve ir noteikta kā atļautās izmantošanas veids Meža zemēs (573.p.), lauksaimniecības zemēs L2, L3 un L4 un Rūpniecības apbūves teritorijās.

Nr.p.k.	Iesniedzējs	Priekšlikums	Atzīme par iekļaušanu 1.redakcijā	
				2) Iesniegumā tiek lūgts mainīt topogrāfisko karti'(kūdras topogrāfisko apzīmējumu), kas nav teritorijas plānojuma kompetencē. Latvijas ģeotelpiskās informācijas aģentūras izsniegtā topogrāfiskā karte ir izmantota teritorijas plānojuma karšu pamatnei un kalpo tikai kā references materiāls. Meža, ūdeņu un lauksaimniecības zonas, kas balstītas topogrāfiskajā informācijā, jāprecizē atbilstoši zemes robežu plāniem, u.c. (TIAN 570.p.)
8.	Māris Skrimblis, „Grīvmalas", 76520020042	Daļa (1,4 ha platībā) nekustamā īpašuma Grīvmalas atrodas starp pašvaldības ceļiem J28 (Grīvas ielas turpinājums) un J27 (Daugavas ielas turpinājums). Iebilst pret zemesgabala daļas iekļaušanu pilsētā. Pašlaik zeme tiek izmantota lauksaimnieciskiem mērķiem. Pilns priekšlikuma teksts - pielikumā 4.3 8.iesniegumā.	Nav ņemts vērā	Teritoriju starp Grīvas un Daugavas ielām plānots iekļaut pilsētas teritorijā saskaņā ar kopējo pilsētas attīstības koncepciju un izstrādāto Līvānu novada pašvaldības integrētās attīstības programmu 2012.-2018. (apstiprināta 2012.gada 23.februārī ar Līvānu novada domes sēdes lēmumu Nr. 2-14), t.sk. ES fondu investīciju piesaisti pilsētas teritorijā. Daļu šī zemes gabala plānots iekļaut pilsētā, otra daļa paliek lauku teritorijā. Katrā šādā gadījumā pašvaldība iespēju robežās palīdz ar zemes gabala dalīšanu saistīto apgrūtinājumu risināšanu un izdevumu segšanu (t.sk. paredzēta pārejas perioda noteikšana NĪN maksājumu pieaugumam 5 gadu laikā (pirmos 2 gadus saglabājot esošo maksājuma līmeni bez izmaiņām), atsevišķu saistošo noteikumu izstrāde, kompensāciju sistēmas izstrāde u.c.) Plānojuma paskaidrojuma rakstā pamatota pilsētas robežu paplašināšana, t.sk. pārejas periods līdz jauno pilsētas robežu stāšanās spēkā 2014.gadā.
9.	Inta Bogdanoviča, Celtuves iela 11, Līvāni (76110051506); Rita Pfeifere, Celtuves iela 15, Līvāni; Ina Graudiņa Celtuves iela 13, Līvāni (76110051507); Imants Laizāns, Celtuves iela 7, Līvāni (76110051513);	Mainīt zemes izmantošanas mērķi apbūves zemesgabalu applūstošajām daļām pie Dubnas uz apstādījumu zonu. Pilns priekšlikuma teksts - pielikumā 4.3 9.iesniegumā.	Nav	Applūstošā teritorija ir iekļauta virszemes ūdensobjektu aizsargjoslā. Valsts zemes dienests, Pēc apgrūtināto teritoriju informācijas sistēmas (ATIS) izveides, kā apgrūtināto teritoriju ņems vērā, aprēķinot nekustamā īpašuma nodokļa atlaides. Apbūves rādītājus vienā zonā aprēķina uz visu zemesgabala platību. Ja samazinātu zonu, varētu rasties risks esošo ēku rekonstrukcijai vai jaunu būvju būvniecībai (piem., būvēt verandu, šķūnīti, pirtiņu vai mājai papildus stāvu), Teritorijas plānojumā ir pielietota pieeja – vienam zemes īpašumam viena zona. Vienā zonā var būt noteikti vairāki NĪML. Tomēr, ja īpašnieks vēlas, lai NĪ nodoklis tiktu aprēķināts atsevišķi apbūves zemei un citai zemei, jākonsultējas ar Valsts zemes dienestu par zemesgabala precīzas uzmērīšanas nepieciešamību.

Nr.p.k.	Iesniedzējs	Priekšlikums	Atzīme par iekļaušanu 1.redakcijā	
10.	Pēteris Zundāns, Ievu Līči, Turku pagasts	Vēlas izmantot īpašumu kā lauku saimniecību (ar kūti, u.tml.) un lai īpašums netiktu iekļauts Līvānu pilsētā. Pilns priekšlikuma teksts - pielikumā 4.3 10.iesniegumā.	Nav ņemts vērā	Teritorijas plānojumā pamatota pilsētas robežu paplašināšana saskaņā ar kopējo pilsētas attīstības koncepciju un izstrādāto Līvānu novada pašvaldības integrētās attīstības programmu 2012.-2018. (apstiprināta 2012.gada 23.februārī ar Līvānu novada domes sēdes lēmumu Nr. 2-14), t.sk. ES fondu investīciju piesaisti pilsētas teritorijā. Pašvaldība iespēju robežās segs ar administratīvajām procedūrām saistītos izdevumus, nekustamā īpašuma pārreģistrācijai pilsētas teritorijā. Ir plānots pārejas periods – robežas stāsies spēkā ar 01.01.2014.. Pašvaldība plāno piecu gadu pārejas periodu NĪ nodokļa maksājumu pieaugumam. Īpašumu var arī turpmāk izmantot kā lauku saimniecību (ar kūti, u.tml.). Atbilstoši teritorijas plānojumam, tam būs neatbilstoša izmantojuma statuss (skat. TIAN 67.punktu un 3.1.3.daļas prasības), kas jaunu būvniecību atļaus veikt saskaņā ar prasībām zonā DzS2 Savrupmāju dzīvojamās apbūves teritorija ārpus pilsētas centra.
11.	Ēriks Salcevičs, Mazā Fabrikas iela 7, Līvāni (76110020815)	Vēlas paredzēt iespēju izveidot atpūtas kompleksu ar viesu māju. Vēlas vairākus NĪ lietošanas mērķus, lai varētu sniegt pakalpojumus un komercdarbību. Pilns priekšlikuma teksts - pielikumā 4.3 11. iesniegumā.	Ir ņemts vērā	Teritorijas plānojums nodrošina īpašniekam iespēju realizēt iesniegumā minētās darbības. Īpašums atrodas zonā DzS2 Savrupmāju dzīvojamās apbūves teritorija ārpus pilsētas centra, kur ir noteikti vairāki atļautie izmantošanas veidi, tostarp iesniegumā minētie. Priekšlikums jau bija iestrādāts teritorijas plānojuma 1.redakcijā.
12.	Valdis Romanovskis, Mazā Fabrikas iela 10, Līvāni (76110020801)	Vēlas iespēju veidot mikrouzņēmumus, individuālo apbūvi, izbūvēt sporta un izklaides vietas; Vērtējot spēkā esošo plānojumu, ierosina samazināt minimālo zemes vienības platību no 4000 m2 uz mazāku apbūves gabalu (piem., 2000 m2). Pilns priekšlikuma teksts - pielikumā 4.3 12.iesniegumā.	Ir ņemts vērā	Teritorijas plānojums nodrošina īpašniekam iespēju realizēt iesniegumā minētās darbības. Īpašums atrodas zonā DzS2 Savrupmāju dzīvojamās apbūves teritorija ārpus pilsētas centra, kur minimālā zemes vienības platība – 1200 m2. Zemes gabalu dalīšanas gadījumā būvvalde lemj par katru individuāli, pieņemot lēmumu par detālplānojuma nepieciešamību.
13.	Ilga Sieciņa Turku pagasta „Jāņa kalni" (76860070475)	Vēlas dalīt un pārdot apbūves gabalus 0,3 ha, 0,5 ha un 1,5 ha. Var risināt projektēšanu un infrastruktūras ierīkošanu. Pilns priekšlikuma teksts - pielikumā 4.3 13.iesniegumā.	Ir ņemts vērā ar nosacījumu	Teritorijas plānojums lauku teritorijās neļauj dalīt mazākās zemes vienībās kā 2 ha. Īpašuma sadalīšana pa 0,5 ha pašreizējā redakcijā ir iespējama, ja to pamato detālplānojumā. Jāņem vērā, ka īpašumu šķērso augstsprieguma līnija, kuras aizsargjoslā būvniecība nav iespējama.
14.	Ivans Stepanovs, Jaunā muiža, Turku pagasts (768600x70565)	Saimniecība ar augļu un ogu dārzu un sīklopiem. Iebilst pret pievienošanu Līvānu pilsētā. Pilns priekšlikuma teksts - pielikumā 4.3 14. iesniegumā.	Nav ņemts vērā	Teritorijas plānojumā pamatota pilsētas robežu paplašināšana saskaņā ar kopējo pilsētas attīstības koncepciju un izstrādāto Līvānu novada pašvaldības integrētās attīstības programmu 2012.-2018. (apstiprināta 2012.gada 23.februārī ar Līvānu novada domes sēdes lēmumu Nr. 2-14), t.sk. ES fondu investīciju piesaisti pilsētas teritorijā. Pašvaldība iespēju robežās segs ar administratīvajām procedūrām saistītos izdevumus, nekustamā īpašuma pārreģistrācijai pilsētas

Nr.p.k.	Iesniedzējs	Priekšlikums	Atzīme par iekļaušanu 1.redakcijā	
				teritorijā. Ir plānots pārejas periods – robežas stāsies spēkā ar 01.01.2014.. Pašvaldība plāno piecu gadu pārejas periodu NĪ nodokļa maksājumu pieaugumam. Īpašumu var arī turpmāk izmantot kā lauku saimniecību (ar kūti, u.tml.). Atbilstoši teritorijas plānojumam, tam būs neatbilstoša izmantojuma statuss (skat. TIAN 67.punktu un 3.1.3.daļas prasības), kas jaunu būvniecību atļaus veikt saskaņā ar prasībām zonā DzS2 Savrupmāju dzīvojamās apbūves teritorija ārpus pilsētas centra.
15.	Arvils Bušmanis, „Angstrēms" (76865070022)	Saimniecība ar dzīvojamo māju un saimniecības ēkām, Iebilst pret pievienošanu Līvānu pilsētā Pilns priekšlikuma teksts - pielikumā 4.3 15. iesniegumā.	Nav ņemts vērā	Teritorijas plānojumā pamatota pilsētas robežu paplašināšana saskaņā ar kopējo pilsētas attīstības koncepciju un izstrādāto Līvānu novada pašvaldības integrētās attīstības programmu 2012.-2018. (apstiprināta 2012.gada 23.februārī ar Līvānu novada domes sēdes lēmumu Nr. 2-14), t.sk. ES fondu investīciju piesaisti pilsētas teritorijā. Pašvaldība iespēju robežās segs ar administratīvajām procedūrām saistītos izdevumus, nekustamā īpašuma pārreģistrācijai pilsētas teritorijā. Ir plānots pārejas periods – robežas stāsies spēkā ar 01.01.2014.. Pašvaldība plāno piecu gadu pārejas periodu NĪ nodokļa maksājumu pieaugumam. Īpašumu var arī turpmāk izmantot kā lauku saimniecību (ar kūti, u.tml.). Atbilstoši teritorijas plānojumam, tam būs neatbilstoša izmantojuma statuss (skat. TIAN 67.punktu un 3.1.3.daļas prasības), kas jaunu būvniecību atļaus veikt saskaņā ar prasībām zonā DzS2 Savrupmāju dzīvojamās apbūves teritorija ārpus pilsētas centra.
16.	Janīna Valtere, Vladislavs Valters, jaunā muiža	Iebilst pret Turku pagasta Jaunās muižas pievienošanu Līvānu pilsētā (16.iesniegums)	Nav ņemts vērā	Teritorijas plānojumā pamatota pilsētas robežu paplašināšana saskaņā ar kopējo pilsētas attīstības koncepciju un izstrādāto Līvānu novada pašvaldības integrētās attīstības programmu 2012.-2018. (apstiprināta 2012.gada 23.februārī ar Līvānu novada domes sēdes lēmumu Nr. 2-14), t.sk. ES fondu investīciju piesaisti pilsētas teritorijā. Pašvaldība iespēju robežās segs ar administratīvajām procedūrām saistītos izdevumus, nekustamā īpašuma pārreģistrācijai pilsētas teritorijā. Ir plānots pārejas periods – robežas stāsies spēkā ar 01.01.2014.. Pašvaldība plāno piecu gadu pārejas periodu NĪ nodokļa maksājumu pieaugumam.

Nr.p.k.	Iesniedzējs	Priekšlikums	Atzīme par iekļaušanu 1.redakcijā	
				Īpašumu var arī turpmāk izmantot kā lauku saimniecību (ar kūti, u.tml.). Atbilstoši teritorijas plānojumam, tam būs neatbilstoša izmantojuma statuss (skat. TIAN 67.punktu un 3.1.3.daļas prasības), kas jaunu būvniecību atļaus veikt saskaņā ar prasībām zonā DzS2 Savrupmāju dzīvojamās apbūves teritorija ārpus pilsētas centra.
17.	Daina Vaitkevica, jaunā muiža „Dainas" (76860070594)	Iebilst pret Turku pagasta Jaunās muižas pievienošanu Līvānu pilsētā (17. iesniegums)	Nav ņemts vērā	Teritorijas plānojumā pamatota pilsētas robežu paplašināšana saskaņā ar kopējo pilsētas attīstības koncepciju un izstrādāto Līvānu novada pašvaldības integrētās attīstības programmu 2012.-2018. (apstiprināta 2012.gada 23.februārī ar Līvānu novada domes sēdes lēmumu Nr. 2-14), t.sk. ES fondu investīciju piesaisti pilsētas teritorijā. Pašvaldība iespēju robežās segs ar administratīvajām procedūrām saistītos izdevumus, nekustamā īpašuma pārreģistrācijai pilsētas teritorijā. Ir plānots pārejas periods – robežas stāsies spēkā ar 01.01.2014.. Pašvaldība plāno piecu gadu pārejas periodu NĪ nodokļa maksājumu pieaugumam. Īpašumu var arī turpmāk izmantot kā lauku saimniecību (ar kūti, u.tml.). Atbilstoši teritorijas plānojumam, tam būs neatbilstoša izmantojuma statuss (skat. TIAN 67.punktu un 3.1.3.daļas prasības), kas jaunu būvniecību atļaus veikt saskaņā ar prasībām zonā DzS2 Savrupmāju dzīvojamās apbūves teritorija ārpus pilsētas centra.

2.2. Teritorijas plānojuma 1.redakcijas sabiedriskā apspriešana

2.2.1. Publikācijas

Latvijas Vēstnesis, 2012.gada 2.marts, Nr.36 (4639)

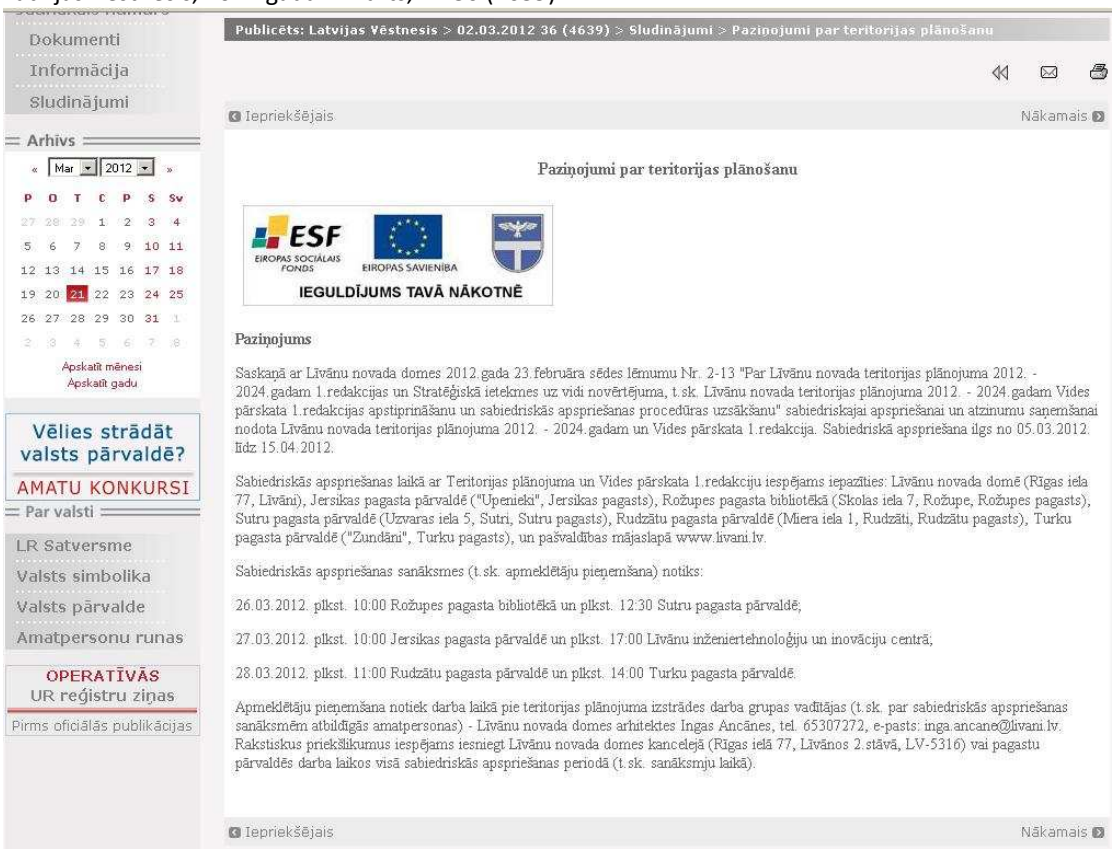

Dokumenti
Informācija
Sludinājumi

Arhīvs

« Mar 2012 »

P	O	T	C	P	S	Sv
27	28	29	1	2	3	4
5	6	7	8	9	10	11
12	13	14	15	16	17	18
19	20	21	22	23	24	25
26	27	28	29	30	31	1
2	3	4	5	6	7	8

Apskatīt mēnesi
Apskatīt gadu

Vēlies strādāt valsts pārvaldē?
AMATU KONKURSI

Par valsti
LR Satversme
Valsts simbolika
Valsts pārvalde
Amatpersonu runas

OPERATĪVĀS UR reģistru ziņas
Pirms oficiālās publikācijas

Publicēts: Latvijas Vēstnesis > 02.03.2012 36 (4639) > Sludinājumi > Paziņojumi par teritorijas plānošanu

Iepriekšējais Nākamais

Paziņojumi par teritorijas plānošanu

ESF EIROPAS SOCIĀLAIS FONDS EIROPAS SAVIENĪBA
IEGULDĪJUMS TAVĀ NĀKOTNĒ

Paziņojums

Saskaņā ar Līvānu novada domes 2012.gada 23.februāra sēdes lēmumu Nr. 2-13 "Par Līvānu novada teritorijas plānojuma 2012. - 2024.gadam 1.redakcijas un Stratēģiskā ietekmes uz vidi novērtējuma, t.sk. Līvānu novada teritorijas plānojuma 2012. - 2024.gadam Vides pārskata 1.redakcijas apstiprināšanu un sabiedriskās apspriešanas procedūras uzsākšanu" sabiedriskajai apspriešanai un atzinumu saņemšanai nodota Līvānu novada teritorijas plānojuma 2012. - 2024.gadam un Vides pārskata 1.redakcija. Sabiedriskā apspriešana ilgs no 05.03.2012. līdz 15.04.2012.

Sabiedriskās apspriešanas laikā ar Teritorijas plānojuma un Vides pārskata 1.redakciju iespējams iepazīties: Līvānu novada domē (Rīgas iela 77, Līvāni), Jersikas pagasta pārvaldē ("Upenieki", Jersikas pagasts), Rožupes pagasta bibliotēkā (Skolas iela 7, Rožupe, Rožupes pagasts), Sutru pagasta pārvaldē (Uzvaras iela 5, Sutri, Sutru pagasts), Rudzātu pagasta pārvaldē (Miera iela 1, Rudzāti, Rudzātu pagasts), Turku pagasta pārvaldē ("Zundāni", Turku pagasts), un pašvaldības mājaslapā www.livani.lv.

Sabiedriskās apspriešanas sanāksmes (t.sk. apmeklētāju pieņemšana) notiks:

26.03.2012. plkst. 10:00 Rožupes pagasta bibliotēkā un plkst. 12:30 Sutru pagasta pārvaldē;

27.03.2012. plkst. 10:00 Jersikas pagasta pārvaldē un plkst. 17:00 Līvānu inženiertehnoloģiju un inovāciju centrā;

28.03.2012. plkst. 11:00 Rudzātu pagasta pārvaldē un plkst. 14:00 Turku pagasta pārvaldē.

Apmeklētāju pieņemšana notiek darba laikā pie teritorijas plānojuma izstrādes darba grupas vadītājas (t.sk. par sabiedriskās apspriešanas sanāksmēm atbildīgās amatpersonas) - Līvānu novada domes arhitektes Ingas Ancānes, tel. 65307272, e-pasts: inga.ancane@livani.lv. Rakstiskus priekšlikumus iespējams iesniegt Līvānu novada domes kancelejā (Rīgas ielā 77, Līvānos 2.stāvā, LV-5316) vai pagastu pārvaldēs darba laikos visā sabiedriskās apspriešanas periodā (t.sk. sanāksmju laikā).

Iepriekšējais Nākamais

Paziņojums laikrakstā „Novadnieks”, 2012.gada 2.marts

INFORMĀCIJA • Piektdiena, 2012. gada 2. marts •

ESF
EIROPAS SOCIĀLAIS FONDS
EIROPAS SAVIENĪBA

IEGULDĪJUMS TAVĀ NĀKOTNĒ

PAZIŅOJUMS

Saskaņā ar Līvānu novada domes 2012. gada 23. februāra sēdes lēmumu nr. 2-13 „Par Līvānu novada teritorijas plānojuma 2012. – 2024. gadam 1. redakcijas un Stratēģiskā ietekmes uz vidi novērtējuma, t.sk. Līvānu novada teritorijas plānojuma 2012. – 2024. gadam Vides pārskata 1. redakcijas apstiprināšanu un sabiedriskās apspriešanas procedūras uzsākšanu" sabiedriskajai apspriešanai un atzinumu saņemšanai nodota Līvānu novada teritorijas plānojuma 2012. – 2024. gadam 1. redakcija un stratēģiskā ietekmes uz vidi novērtējuma, t.sk. Līvānu novada teritorijas plānojuma 2012. – 2024. gadam Vides pārskata, 1. redakcija. Sabiedriskā apspriešana ilgs no **05.03.2012. līdz 15.04.2012**.

Visā sabiedriskās apspriešanas periodā ar Teritorijas plānojuma un Vides pārskata 1. redakciju, kā arī spēkā esošo teritorijas plānojumu un attīstības programmu iespējams iepazīties: Līvānu novada domē (Rīgas iela 77, Līvāni), Jersikas pagasta pārvaldē („Upenieki", Jersikas pagasts, Līvānu nov.), Rožupes pagasta bibliotēkā (Skolas iela 7, Rožupe, Rožupes pagasts, Līvānu nov.), Sutru pagasta pārvaldē (Uzvaras iela 5, Sutri, Sutru pagasts, Līvānu nov.), Rudzātu pagasta pārvaldē (Miera iela 1, Rudzāti, Rudzātu pagasts, Līvānu nov.), Turku pagasta pārvaldē („Zundāni", Turku pagasts, Līvānu nov.), un pašvaldības mājaslapā *www.livani.lv*.

Teritorijas plānojuma 1. redakcija pieejama arī tā izstrādātāja mājas lapā *www.grupa93.lv*, vides pārskata 1. redakcija un vides pārskata kopsavilkums pieejams tā izstrādātāja mājas lapā *www.videseksperti.lv*.

Sabiedriskās apspriešanas sanāksmes (t.sk. apmeklētāju pieņemšana) notiks:

26.03.2012. plkst. 10.00 Rožupes pagasta bibliotēkā (Skolas iela 7, Rožupe, Rožupes pagasts, Līvānu nov.) un plkst. 12.30 Sutru pagasta pārvaldē (Uzvaras iela 5, Sutri, Sutru pagasts, Līvānu nov.);

27.03.2012. plkst. 10.00 Jersikas pagasta pārvaldē („Upenieki", Jersikas pagasts, Līvānu nov.) un plkst. 17.00 Līvānu inženiertehnoloģiju un inovāciju centrā (Domes iela 3, Līvāni);

28.03.2012. plkst. 11.00 Rudzātu pagasta pārvaldē (Miera iela 1, Rudzāti, Rudzātu pagasts, Līvānu nov.) un plkst. 14.00 Turku pagasta pārvaldē („Zundāni", Turku pagasts, Līvānu nov.).

Apmeklētāju pieņemšana notiek darba laikā pie teritorijas plānojuma izstrādes darba grupas vadītājas (t.sk. par sabiedriskās apspriešanas sanāksmēm atbildīgās amatpersonas) — Līvānu novada domes arhitektes Ingas Ancānes, tel. 65307272, e-pasts: *inga.ancane@livani.lv*. Rakstiskus priekšlikumus iespējams iesniegt Līvānu novada domes kancelejā (Rīgas ielā 77, Līvānos 2. stāvā, LV-5316) vai pagastu pārvaldēs darba laikos visā sabiedriskās apspriešanas periodā (t.sk. sanāksmju laikā), aizpildot priekšlikumu veidlapu.

Līvānu novada teritorijas plānojums 2012.-2024. gadam un Vides pārskats tiek izstrādāti Eiropas Sociālā fonda līdzfinansētā projekta nr. 1DP/1.5.3.2.0/10/APIA/VRAA/068 „Līvānu novada pašvaldības attīstības plānošanas kapacitātes paaugstināšana" ietvaros (Darbības programma 2007. - 2013. gadam: Cilvēkresursi un nodarbinātība; Prioritāte: 1.5. Administratīvās kapacitātes stiprināšana; Pasākums: 1.5.3. Plānošanas reģionu un vietējo pašvaldību administratīvās un attīstības plānošanas kapacitātes stiprināšana. Aktivitāte: 1.5.3.2. Plānošanas reģionu un vietējo pašvaldību attīstības plānošanas kapacitātes paaugstināšana).

● Apmaksāts laukums.

NOVADNIEKS RUBRIKAS: MAINA

PRIVĀTSLUDINĀJUMS (maksas).

Rubrika _____ Deri

T	ā	l	r	.											

Aizpildīšanas noteikums: viena rūtiņa — viena zīme.

Sludinājumus «Novadniekā» pieņem Preiļos, Brīvības ielā 14. Tālr./fakss 653-07057.

Iesniedzēja vārds, uzvārds _

Adrese, tālr. _____

Vai sludinājumu ievietot inter

Maksa Ls 0,40 (ar PVN).

Jālesniedz tikai laikrakstā p
nepieņemsim.

SPORTS

Pārstāvēja novadu La
Jaunatnes ziemas olim

● **Preiļu 1. pamatskolas olimpiešu komanda: (pirmaj Adamovičs, Valters Reinis un Ilva Valdone, (otrajā rindā dzulis, Vladislavs Afanasjevs, skolotājs Ilmārs Madelāns un Ralfs Stupāni.**

Pagājušajā gadā ziemas olimpiādē ar sava tēta

jaunajiem sportistiem
šiem un sacentās 2 km

Paziņojums Līvānu novada mājas lapā

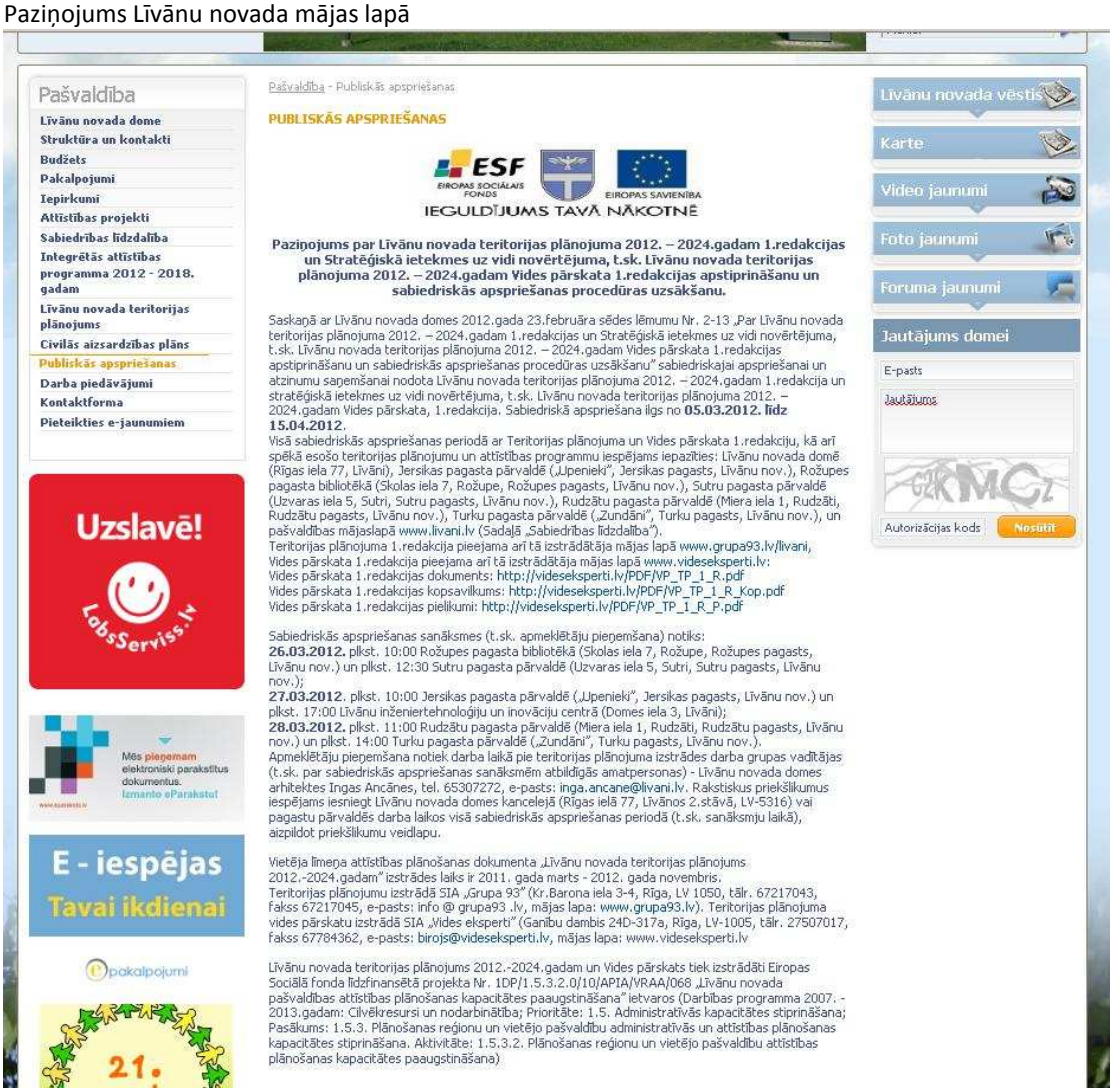

Pašvaldība
- Līvānu novada dome
- Struktūra un kontakti
- Budžets
- Pakalpojumi
- Iepirkumi
- Attīstības projekti
- Sabiedrības līdzdalība
- Integrētās attīstības programma 2012 - 2018. gadam
- Līvānu novada teritorijas plānojums
- Civilās aizsardzības plāns
- Publiskās apspriešanas
- Darba piedāvājumi
- Kontaktforma
- Pieteikties e-jaunumiem

Uzslavē! LabsServiss.lv

Mēs pieņemam elektroniski parakstītus dokumentus. Izmanto eParakstu!

E - iespējas Tavai ikdienai

pakalpojumi

Pašvaldība - Publiskās apspriešanas

PUBLISKĀS APSPRIEŠANAS

ESF EIROPAS SOCIĀLAIS FONDS · EIROPAS SAVIENĪBA · IEGULDĪJUMS TAVĀ NĀKOTNĒ

Paziņojums par Līvānu novada teritorijas plānojuma 2012. – 2024.gadam 1.redakcijas un Stratēģiskā ietekmes uz vidi novērtējuma, t.sk. Līvānu novada teritorijas plānojuma 2012. – 2024.gadam Vides pārskata 1.redakcijas apstiprināšanu un sabiedriskās apspriešanas procedūras uzsākšanu.

Saskaņā ar Līvānu novada domes 2012.gada 23.februāra sēdes lēmumu Nr. 2-13 „Par Līvānu novada teritorijas plānojuma 2012. – 2024.gadam 1.redakcijas un Stratēģiskā ietekmes uz vidi novērtējuma, t.sk. Līvānu novada teritorijas plānojuma 2012. – 2024.gadam Vides pārskata 1.redakcijas apstiprināšanu un sabiedriskās apspriešanas procedūras uzsākšanu" sabiedriskajai apspriešanai un atzinumu saņemšanai nodota Līvānu novada teritorijas plānojuma 2012. – 2024.gadam 1.redakcija un stratēģiskā ietekmes uz vidi novērtējuma, t.sk. Līvānu novada teritorijas plānojuma 2012. – 2024.gadam Vides pārskata, 1.redakcija. Sabiedriskā apspriešana ilgs no **05.03.2012. līdz 15.04.2012**.
Visā sabiedriskās apspriešanas periodā ar Teritorijas plānojuma un Vides pārskata 1.redakciju, kā arī spēkā esošo teritorijas plānojumu un attīstības programmu iespējams iepazīties: Līvānu novada domē (Rīgas iela 77, Līvāni), Jersikas pagasta pārvaldē („Upenieki", Jersikas pagasts, Līvānu nov.), Rožupes pagasta bibliotēkā (Skolas iela 7, Rožupe, Rožupes pagasts, Līvānu nov.), Sutru pagasta pārvaldē (Uzvaras iela 5, Sutri, Sutru pagasts, Līvānu nov.), Rudzātu pagasta pārvaldē (Miera iela 1, Rudzāti, Rudzātu pagasts, Līvānu nov.), Turku pagasta pārvaldē („Zundāni", Turku pagasts, Līvānu nov.), un pašvaldības mājaslapā www.livani.lv (Sadaļā „Sabiedrības līdzdalība").
Teritorijas plānojuma 1.redakcija pieejama arī tā izstrādātāja mājas lapā www.grupa93.lv/livani,
Vides pārskata 1.redakcija pieejama arī tā izstrādātāja mājas lapā www.videseksperti.lv:
Vides pārskata 1.redakcijas dokuments: http://videseksperti.lv/PDF/VP_TP_1_R.pdf
Vides pārskata 1.redakcijas kopsavilkums: http://videseksperti.lv/PDF/VP_TP_1_R_Kop.pdf
Vides pārskata 1.redakcijas pielikumi: http://videseksperti.lv/PDF/VP_TP_1_R_P.pdf

Sabiedriskās apspriešanas sanāksmes (t.sk. apmeklētāju pieņemšana) notiks:
26.03.2012. plkst. 10:00 Rožupes pagasta bibliotēkā (Skolas iela 7, Rožupe, Rožupes pagasts, Līvānu nov.) un plkst. 12:30 Sutru pagasta pārvaldē (Uzvaras iela 5, Sutri, Sutru pagasts, Līvānu nov.);
27.03.2012. plkst. 10:00 Jersikas pagasta pārvaldē („Upenieki", Jersikas pagasts, Līvānu nov.) un plkst. 17:00 Līvānu inženiertehnoloģiju un inovāciju centrā (Domes iela 3, Līvāni);
28.03.2012. plkst. 11:00 Rudzātu pagasta pārvaldē (Miera iela 1, Rudzāti, Rudzātu pagasts, Līvānu nov.) un plkst. 14:00 Turku pagasta pārvaldē („Zundāni", Turku pagasts, Līvānu nov.).
Apmeklētāju pieņemšana notiek darba laikā pie teritorijas plānojuma izstrādes darba grupas vadītājas (t.sk. par sabiedriskās apspriešanas sanāksmēm atbildīgās amatpersonas) - Līvānu novada domes arhitektes Ingas Ancānes, tel. 65307272, e-pasts: inga.ancane@livani.lv. Rakstiskus priekšlikumus iespējams iesniegt Līvānu novada domes kancelejā (Rīgas ielā 77, Līvānos 2.stāvā, LV-5316) vai pagastu pārvaldēs darba laikos visā sabiedriskās apspriešanas periodā (t.sk. sanāksmju laikā), aizpildot priekšlikumu veidlapu.

Vietēja līmeņa attīstības plānošanas dokumenta „Līvānu novada teritorijas plānojums 2012.-2024.gadam" izstrādes laiks ir 2011. gada marts - 2012. gada novembris.
Teritorijas plānojumu izstrādā SIA „Grupa 93" (Kr.Barona iela 3-4, Rīga, LV 1050, tālr. 67217043, fakss 67217045, e-pasts: info @ grupa93 .lv, mājas lapa: www.grupa93.lv). Teritorijas plānojuma vides pārskatu izstrādā SIA „Vides eksperti" (Ganību dambis 24D-317a, Rīga, LV-1005, tālr. 27507017, fakss 67784362, e-pasts: birojs@videseksperti.lv, mājas lapa: www.videseksperti.lv

Līvānu novada teritorijas plānojums 2012.-2024.gadam un Vides pārskats tiek izstrādāti Eiropas Sociālā fonda līdzfinansētā projekta Nr. 1DP/1.5.3.2.0/10/APIA/VRAA/068 „Līvānu novada pašvaldības attīstības plānošanas kapacitātes paaugstināšana" ietvaros (Darbības programma 2007. - 2013.gadam: Cilvēkresursi un nodarbinātība; Prioritāte: 1.5. Administratīvās kapacitātes stiprināšana; Pasākums: 1.5.3. Plānošanas reģionu un vietējo pašvaldību administratīvās un attīstības plānošanas kapacitātes stiprināšana. Aktivitāte: 1.5.3.2. Plānošanas reģionu un vietējo pašvaldību attīstības plānošanas kapacitātes paaugstināšana)

Līvānu novada vēstis · Karte · Video jaunumi · Foto jaunumi · Foruma jaunumi

Jautājums domei
E-pasts
Jautājums
Autorizācijas kods · Nosūtīt

Paziņojums informatīvajā izdevumā „Līvānu Novada Vēstis” 2012.gada marta numurā

LĪVĀNU NOVADA VĒSTIS www.livani.lv

Grib vairāk līdzekļu sociālo problēmu risināšanai

IESAISTĪJIES TAVĀ NĀKOTNĒ

Līvānu novada pašvaldība ir pieņēmusi, ka tās darbiniekiem ir zināšanas labai vispārējās zināšanas un prasmes ES Strukturālo fondu līdzekļu apguvēnā, taču nepietiekoša uzmanība līdz šim pievērsta tieši risku vadības kvalitātes nodrošināšanai, kā arī attīstības projektu ieviešanai sociālajā jomā, kas Līvānu novadā šobrīd ir īpaši aktuāla.

Tāpēc no 2011.gada septembra līdz 2012.gada jūnijam ieviešanā ir ESF projekts *«Eiropas Savienības fondu un citu ārvalstu finanšu palīdzības projektu un risku vadības kvalitātes uzlabošana Līvānu novadā» (Nr.1DP/1.5.2.2.3/11/APIA/ISF/042).*

- Jautājot ārni Līvānu novada pašvaldības Plānošanas un attīstības daļas darbinieki ir izgājušu apmācības kursu un veiksmīgi nokārtojuši pārbaudījumu AFW starptautiski sertificēte iegūšanai.

- Martā un aprīlī plānots veikt arī Līvānu novada pašvaldības darbinieku kolektīvās apmācības praktiskajā ES projektu vadībā ar priekšrīnāšanām un publisko iepirkumu procedūru pielietošanā ES projektos.

- Ir nozīmējusies pētījuma «Projektu izstrādes un ieviešanas risku analīze Līvānu novada pašvaldības projektos» izstrāde. Ir izstrādāts projektu risku kvalitātīvas vadības modelis, kas piemērots tieši Līvānu novada vajadzībām.

- Kopā decembra turpinās publikācijas «Praktiski rokasgrāmata Eiropas Savienības fondu un citu ārvalstu finanšu palīdzības projektu kvalitātes un risku vadības uzlabošanai Līvānu novadā» izstrādes process.

- Februārī uzsākts process aktivitātē «Sadarbības tīkla izveide sociālo pakalpojumu uzlabošanai Līvānu novadā un ESO modeļa izstrāde».

- Projekta ietvaros plānots pieredzes apmaiņas braucieni «labās prakses» pētniecību apgūšanai ar mērķi iepazīties ar citas Latvijas pašvaldības rīcībām, pieredzi un labo praksi Eiropas Savienības fondu un citu ārvalstu finanšu palīdzības projektu ieviešanā.

Remdēšīt tiks detalizēti izzināta esošā situācija Līvānu novada pašvaldības projektu un risku vadības rīcībā, mērķtiecīgi pasniegšnāta darbiniekiem projektu izstrādei un ieviešanai kapacitāte, kā arī nodrošināti vairāki ilgtermiņa atbalsta instrumenti - Praktiski rokasgrāmata, «Zināšanu krātuve», sociālo pakalpojumu jomas sadarbības tīkls u.c.

Projekta realizācijas laiks: 01.09.2011.-20.06.2012, projekta kopējās attiecināmās izmaksas t.sk. ESF finansējums: 24 947,40 LVL.

Kontaktinformācija: Plānošanas un attīstības daļas vadītāja Gunta Ozolina, 65307912, gunta.ozolina@livani.lv.

100% no projekta finanšu Eiropas Savienība ar Eiropas Sociālā fonda starpniecību. Apakšaktivitāti administrē Valsts kancelāja sadarbībā ar Sabiedrības integrācijas fondu.

Darbības programma 2007.–2013.gadam 1.Cilvēkresursi un nodarbinātība; Prioritāte: Institūciju un sociālo partneru 1.5. Administratīvās kapacitātes stiprināšana; Pasākums un apakšpasākums 1.5.3. Civilās sabiedrības kapacitātes stiprināšana; Aktivitāte: Institūciju un sociālo partneru 1.5.3.1. Sociālo partneru, nevalstisko organizāciju un pašvaldību kapacitātes stiprināšana; Apakšaktivitāte: Institūciju un sociālo partneru 1.5.3.1.2. Sociālo partneru, nevalstisko organizāciju un pašvaldību kapacitātes stiprināšana Eiropas Savienības fondu un citu ārvalstu finanšu palīdzības projektu ieviešanai.

LĪVĀNU 2.VIDUSSKOLAI – 60

Ināra Bojāre,
Līvānu 2.vidusskolas
bibliotekāre

4. februārī Līvānu 2. vidusskolai bija neparasta diena – uz skolas 60. gadu jubilejas svinīgo pasākumu Līvānu novada kultūras centrā bija sapulcējušies tās absolventi, bijušie un esošie pedagogi. Latvijas Republikas 11.Saeimas deputāts Jānis Klauts, Līvānu novada domes un izglītības pārvaldes pārstāvji, novada skolu vadītāji, skolēni un vecāki.

Skolas priekšvēsture aizsākās 1944.gadā, kad ģimnāzijā skolotāja Anastasija Jakovļeva uzņēmās īmenu bērnus vecumā no 7 līdz 14 gadiem, un viena pati sāka mācīt 40 bērnus. 1951.gadā mācību procesu sāka Līvānu 2.vidusskola.

Skolas izaugsmē savu spēku, prātu, enerģiju un mīlestību ieguldījuši divpadsmit direktori: Timofejs Krotovs, Vladimirs Mackels, Mihails Adamāns, Valentīna Sedola, Lidija Korkova, Naums Fridmans, Izolda Bobova, Bonifācijs Urtāns, Ivans Andrejevs, Ivans Grigorjevs, Guna Urza un Klavdija Daukšte.

Uz jubileju bija ieradies Bonifācijs Urtāns, kurš skolu vadīja no 1957. līdz 1960. gadam. Viņš nodrošināja skolu ar pirmo televizoru, kinoprojektoru, magnetofonu un krasā automašīnu, kas deva iespēju skolēniem dotēties uz sporta sacensībām, koncertiem un koru skatēm. Uzstājoties B.Urtāns teica, ka šodien viņš mīļajā skolā redz savu zaptu pieguldījumu. Tai ir plašas telpas un tā ir labi nodrošināta ar tehnikas jaunākajiem izdevumiem.

Ar cieņu tika atzīts Ivana Grigorjeva ieguldījums, kurš skolu vadīja 25 gadus. Kopā 2001.gada skolu veda Klavdija Daukšte. Skolēni viņu raksturo kā erudītu, izdomas bagātu, mērķtiecīgu un laipnu direktoru un krietnu valodas un literatūras skolotāju.

Skolā par pedagogiem strādā vai ir strādājuši divdesmit astoņi tās beidzēji. Ar klusuma mirkli tika pieminēti skolotāji, kuru vairs nav.

Kopā 60 gadu Līvānu 2.vidusskolu ir absolvējuši 1259 cilvēki, t.sk. Igors Artemjevs 1978.gadā to beidza ar zelta, bet Valērijs Šuba (1964.gadā) un Larisa Pankova – ar sudraba medaļu. Starp skolas absolventiem ir Valsts prēmiju laureāti – Vladimurs Čaksis, Aleksejs Gordikovs, Aleksandrs Koļesevs un Genādijs Seibutis; zinātnieki – Natālija Katakmova, Ivars Ivanovs, Boris Grozjuks, Nikolajs Voronovičs, Nadežda Kalejeva; iekšlietu un armijas virsnieki; iestāžu vadītāji.

Skolas izcilākie pagājušo gadu sportisti ir Timofejs Detkovs, Pēteris Driksna, Gaļina Makimčika un Gaļina Stefanova. Šodien skola lepojas ar aktīvo sportistu Raimonda Begunka, Romāna Šnimova un Jurija Kriukova panākumiem un Valērija Baronova, Dmitrija Šeikmana, Valentīnas Čuļģis (Parmenkova), Ivana Stepanova, Igoram Kalejevam, Vikentija Prokofjeva un Igoram Cikunovam un citu panākumiem biznesā. Skola pateicas Natālijai un Valērijam Jefremoviem, Valērijam Baronovam un Heinrikam Bork-Riečickim par materiālo atbalstu skolas jubilejas pasākumiem.

Skolas dzīve viemēr ir bijusi cieši saistīta ar Līvānu pilsētas un tagad arī novada dzīvi. Skolas izaugsmei ir veicinājusi Latvijas Republika 11.Saeimas deputāta Jāna Klauža darbība. Līvānu novada domes priekšsēdētājs Andris Vaivods atzīmēja skolēnu sniegumu un solīja materiālo atbalstu skolas aktu un sporta zāles renovācijai, bet Līvānu novada izglītības pārvaldes vadītāja Asja Ušāne pamudina Līvānu novada domes pagodinājuma raksta kolektīvam, direktorei Klavdijai Daukštei un vietniecei Lubmilai Vucinai.

Svētku koncerta zapatavošanā lielākais bija skolotāju Žanna Lukašenkova un Žanna Fedorova ieguldījums. Starp tā numuriem bija vērtēti atbilstoši. Pieminēsim jaunais duets Alisa Pavlova un Anastasija Lohmenska, Ilinār Mojsejevs klavesīnolo, cīņu ansamblis, Anastasijas Mironovas uzstāšanās kopā ar direktori Klavdiju Daukšti. Pēc pasākuma kultūras centrā skolas absolventi devās uz skolu.

Līvānu domē atklāta vēstulē protestē pret lauku ceļu sabrukšanu

Līvānu novada domes nozīmējusi atklātu vēstuli augstākajām valsts amatpersonām, vērstot uzmanību uz ceļu katastrofālo stāvokli. Šobrīd vietējās grants ceļi faktiski sabruk, lai gan valsts bija solījusi asfaltu uz Rudzātēm un uz Turkiem. Salīdzinot ar 2009. gadu, finansējums ceļu uzturēšanai Līvānu pašvaldībā samazināts par 45%, bet valsts transfēts tālu uzturēšanai (Rīga, Stacijas) valsts zeļi tikai 15% no kopējam izmaksām.

Realizējot Administrativi Teritoriālo reformu, valdības un Saeimas apņemšanās un solījums bija trīs gadu laikā asfaltēt vismaz valsts vietējos autoceļus, kas savieno lauku apdzīvoto teritoriju centrus (pagastu centrus) ar jaunnveidotajiem novadu centriem, tātāt vērtulē. To paredzēja Programma valsts 2. ātrās autoceļu sakārtošanai novadu atbalstam. Nu 2 gadi pagājuši, bet programma apturēta un no asfalta ne vēsts.

Šī programma paredzēja asfaltēt ceļu uz Rudzātēm un uz Turkiem, kas ļautu Turku un Rudzātu pagasta iedzīvotājiem nokļūt Līvānos pa asfaltētam autoceļšem, kā tas ir daudzās citās Latvijas kaimiņvalstīs. Diemžēl pēdējo 20 gadu laikā uz šiem ceļiem nav veikti nekādi valsts ieguldījumi kapitāla remontu veidā. Ceļu pamatne ir noliecusies, un brauktuves strauji sabrūk. Sevišķi pavasara un rudens līkdūna laikā ceļi nav izbraucami, tiek apdraudēta skolēnu pārvadāšana ar skolu autobusiem, nekādiem medicīniskās palīdzības, glābšanas dienesta darbība. Bedrez un iestrēdami autoceļu grants segumā patīpināti bojā autobusus, kuri iegādāti ar Šveices dāvinājuma līdzfinansējumu. Mīnēto autoceļu izmanto arī kravas autotransporta ar pasažīrniešu ar zīlodzi.

Papildus augstāko amatpersonu uzmanība vērsta uz katastrofālo lūkšķēju zemesinājumu pašvaldības ceļu uzturēšanai. Trīs gadu laikā finansējums pašvaldības ceļu uzturēšanai samazināts par 45%. Arī valsts nosūmes transfēta tālai praktiski uztur pašvaldības iedzīvotāji no zeva budžeta. Rīga un Stacijas tālai uzturēšanai 2011.gadā valsts piešķīra vien 15%, pārējā nauda tālu uzturēšanai ņēmusi pašvaldībai.

«Lūdzam mīnētajām valsts pārvaldes institūcijām apzināties šīs problēmas nopietnību, jo valsts vietējo autoceļu stāvoklis ir ārkārtīgi un katastrofāls, un pieņemt lēmumu par Programmas valsts vietējo autoceļu sakārtošanai novadu atbalstam atjaunošanu. Lūdzam izveļ konkrētu un īsāku atbildi, kas un kad tiks darīts, lai sakārtotu valsts vietējos autoceļus. Lai varam informēt par to novada iedzīvotājus,» teikts vēstulē, kas nosūtīta Valsts prezidentam Andrim Bērzinam, LR Saeimas priekšsēdētājai Solvitai Āboltiņai, Ministru prezidentam Valdim Dombrovskim, satiksmes ministram Aivim Rozim un Latvijas medijiem.

Turpinās Līvānu novada attīstības plānošanas dokumentu izstrāde

IESAISTĪJIES TAVĀ NĀKOTNĒ

Par Attīstības programmas un tās Videes pārskata izstrādi

VARAM Koordinācijas padomes sēdē 2012.gada 9.februārī veiksmīgi tika prezentēta «Līvānu novada pašvaldības integrētas attīstības programma 2012– 2018 gadam». Pēc koordinācijas padomes sēdes attīstības plānošanas dokumenti ar tā Videes pārskatu tiks virzīti apstiprināšanai februāra Līvānu novada domes sēdē. Dokumenti pēc tā apstiprināšanas domes sēdē būs pieejami Līvānu novada domē un Līvānu novada centrālajā bibliotēkā, kā arī elektroniski Līvānu novada domes mājas lapas www.livani.lv sadaļā INTEGRĒTĀS ATTĪSTĪBAS PROGRAMMA 2012–2018 (http://www.livani.lv/page/462).

Par Teritorijas plānojuma un tā Videes pārskata izstrādi

Uz februāra Līvānu novada domes sēdi apstiprināšanai un nodošanai publiskajai apspriešanai tiks virzīts arī «Līvānu novada teritorijas plānojums 2012-2024.gadam» 1.redakcija (redakcija, kurā ir iespējams veikt ulabojumus, precizējumus un papildinājumus) un tā Videes pārskata 1.redakcija. Attīstības plānošanas dokumentu publiskā apspriešana ietvaros martā - aprīlī notiksānās arī sabiedrisko zaņākumos, par ko informēsim. Teritorijas plānojuma 1.redakcijas materiāli un dokumenta izstrādes virzībai iedzīvotājiem ir iespējams sekot līdzi tā izstrādātāja mājas lapā: http://www.grupa92.lv/livani/. Ar informāciju par gaidāmajām aktivitātēm un dokumentiem varēs iepazīties arī Līvānu novada domes mājas lapas www.livani.lv sadaļā PAŠVALDĪBA/SABIEDRĪBAS LĪDZDALĪBA.

Iesaistieties publiskajā apspriešanā un sabiedriskajos zaņākumos!
Teritorijas plānojums un Attīstības programma ir plānošanas pamatdokumenti, kas ietekmē ikviena novada iedzīvotāja dzīvi!

Plānotais projekta realizācijas laiks: no 2010.gada 21.decembra līdz 2012.gada 31.decembrim.Plānotās projekta kopējās izmaksas: 52 580,00 LVL Eiropas Sociālā fonda finansējums (100%). Attīstības plānošanas dokumenti tiek izstrādāti Eiropas Sociālā fonda līdzfinansēta projekta «Līvānu novada pašvaldības attīstības plānošanas kapacitātes paaugstināšana» ietvaros (Darbības programma 2007. - 2013.gadam: Cilvēkresursi un nodarbinātība; Prioritāte: 1.5. Administratīvā kapacitāte stiprināšana; Pasākums: 1.5.3. Plānošanas reģionu un vietējo pašvaldību administratīvā un attīstības plānošanas kapacitātes stiprināšana. Aktivitāte: 1.5.3.2. Plānošanas reģionu un vietējo pašvaldību attīstības plānošanas kapacitātes paaugstināšana).

3

Līvānu novada mājas lapa. Diskusiju forums

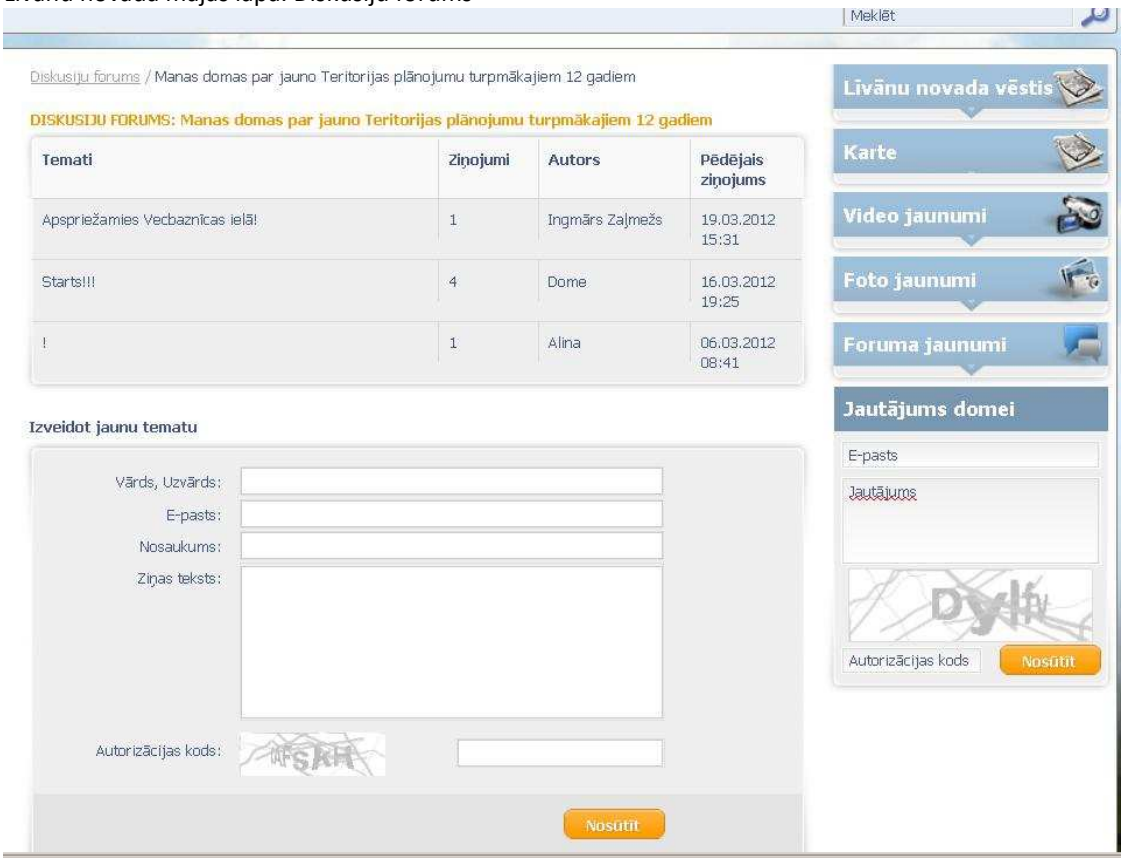

Teritorijas plānojuma izstrādātāju – SIA „Gripa 93”/livani mājas lapa (http://www.grupa93.lv/livani/planosana-2)

Līvānu novada teritorijas plānojums 2012.-2024.gadam

-PIRMĀ REDAKCIJA- -PLĀNOŠANA-

Meklē te..

PLĀNOŠANA

- VADĪBAS GRUPA
- DOMES LĒMUMI
- TERITORIJAS PLĀNOJUMS
- IZSAKI PRIEKŠLIKUMU

DARBA REDAKCIJA

- PASKAIDROJUMA RAKSTS
- IZMANTOŠANAS UN APBŪVES NOTEIKUMI
- PLĀNOJUMA KARTES
- TEMATISKĀS KARTES UN SHĒMAS
- INSTITŪCIJAS
- IEDZĪVOTĀJU PRIEKŠLIKUMI

- Līvāni

PIESAKIES UZ JAUNUMIEM

E-mail

Pieteikties

ESF EIROPAS SOCIĀLAIS FONDS EIROPAS SAVIENĪBA

IEGULDĪJUMS TAVĀ NĀKOTNĒ

Paziņojums par Līvānu novada teritorijas plānojuma 2012. – 2024.gadam 1.redakcijas un Stratēģiskā ietekmes uz vidi novērtējuma, t.sk. Līvānu novada teritorijas plānojuma 2012. – 2024.gadam Vides pārskata 1.redakcijas apstiprināšanu un **sabiedriskās apspriešanas procedūras uzsākšanu**

Saskaņā ar Līvānu novada domes 2012.gada 23.februāra sēdes lēmumu Nr. 2-13 „Par Līvānu novada teritorijas plānojuma 2012. – 2024.gadam 1.redakcijas un Stratēģiskā ietekmes uz vidi novērtējuma, t.sk. Līvānu novada teritorijas plānojuma 2012. – 2024.gadam Vides pārskata 1.redakcijas apstiprināšanu un sabiedriskās apspriešanas procedūras uzsākšanu" sabiedriskajai apspriešanai un atzinumu saņemšanai nodota Līvānu novada teritorijas plānojuma 2012. – 2024.gadam 1.redakcija un stratēģiskā ietekmes uz vidi novērtējuma, t.sk. Līvānu novada teritorijas plānojuma 2012. – 2024.gadam Vides pārskata, 1.redakcija. Sabiedriskā apspriešana ilgs no **05.03.2012. līdz 15.04.2012**.

Visā sabiedriskās apspriešanas periodā ar Teritorijas plānojuma un Vides pārskata 1.redakciju, kā arī spēkā esošo teritorijas plānojumu un attīstības programmu iespējams iepazīties: Līvānu novada domē (Rīgas iela 77, Līvāni), Jersikas pagasta pārvaldē („Upenieki", Jersikas pagasts, Līvānu nov.), Rožupes pagasta bibliotēkā (Skolas iela 7, Rožupe, Rožupes pagasts, Līvānu nov.), Sutru pagasta pārvaldē (Uzvaras iela 5, Sutri, Sutru pagasts, Līvānu nov.), Rudzātu pagasta pārvaldē (Miera iela 1, Rudzāti, Rudzātu pagasts, Līvānu nov.), Turku pagasta pārvaldē („Zundāni", Turku pagasts, Līvānu nov.), un pašvaldības mājaslapā www.livani.lv.

Teritorijas plānojuma 1.redakcija pieejama arī tā izstrādātāja mājas lapā, vides pārskata 1.redakcija un vides pārskata kopsavilkums pieejams tā izstrādātāja mājas lapā www.videseksperti.lv.

Sabiedriskās apspriešanas sanāksmes (t.sk. apmeklētāju pieņemšana) notiks:

26.03.2012. plkst. 10:00 Rožupes pagasta bibliotēkā (Skolas iela 7, Rožupe, Rožupes pagasts, Līvānu nov.) un plkst. 12:30 Sutru pagasta pārvaldē (Uzvaras iela 5, Sutri, Sutru pagasts, Līvānu nov.);

27.03.2012. plkst. 10:00 Jersikas pagasta pārvaldē („Upenieki", Jersikas pagasts, Līvānu nov.) un plkst. 17:00 Līvānu inženiertehnoloģiju un inovāciju centrā (Domes iela 3, Līvāni);

28.03.2012. plkst. 11:00 Rudzātu pagasta pārvaldē (Miera iela 1, Rudzāti, Rudzātu pagasts, Līvānu nov.) un plkst. 14:00 Turku pagasta pārvaldē („Zundāni", Turku pagasts, Līvānu nov.).

Apmeklētāju pieņemšana notiek darba laikā pie teritorijas plānojuma izstrādes darba grupas vadītājas (t.sk. par sabiedriskās apspriešanas sanāksmēm atbildīgās amatpersonas) – Līvānu novada domes arhitektes Ingas Ancānes, tel. 65307272, e-pasts: inga.ancane@livani.lv. Rakstiskus priekšlikumus iespējams iesniegt Līvānu novada domes kancelejā (Rīgas ielā 77, Līvānos 2.stāvā, LV-5316) vai pagastu pārvaldēs darba laikos visā sabiedriskās apspriešanas periodā (t.sk. sanāksmju laikā), aizpildot priekšlikumu veidlapu.

Vietēja līmeņa attīstības plānošanas dokumenta „Līvānu novada teritorijas plānojums 2012.-2024.gadam" izstrādes laiks ir 2011. gada marts – 2012. gada novembris.

Teritorijas plānojumu izstrādā SIA „Grupa 93" (Kr.Barona iela 3-4, Rīga, LV 1050, tālr. 67217043, fakss 67217045, e-pasts: info @ grupa93 .lv, mājas lapa: www.grupa93.lv). Teritorijas plānojuma vides pārskatu izstrādā SIA „Vides eksperti" (Ganību dambis 24D-317a, Rīga, LV-1005, tālr. 27507017, fakss 67784362, e-pasts: birojs@videseksperti.lv, mājas lapa: www.videseksperti.lv

Līvānu novada teritorijas plānojums 2012.-2024.gadam un Vides pārskats tiek izstrādāti Eiropas Sociālā fonda līdzfinansētā projekta Nr. 1DP/1.5.3.2.0/10/APIA /VRAA/068 „Līvānu novada pašvaldības attīstības plānošanas kapacitātes paaugstināšana" ietvaros (Darbības programma 2007. – 2013.gadam: Cilvēkresursi un nodarbinātība; Prioritāte: 1.5. Administratīvās kapacitātes stiprināšana; Pasākums: 1.5.3. Plānošanas reģionu un vietējo pašvaldību administratīvās un attīstības plānošanas kapacitātes stiprināšana. Aktivitāte: 1.5.3.2. Plānošanas reģionu un vietējo pašvaldību attīstības plānošanas kapacitātes paaugstināšana)

2.2.2. Sanāksmes

Rožupe, 26.03.2012.

PUBLISKĀS APSPRIEŠANAS SANĀKSME Nr. 1
Rožupes pagasta iedzīvotājiem

2012.gada 26. marts, Rožupes pagasta bibliotēka

Sanāksmi vada: Inga Ancāne (Līvānu novada dome)
Sanāksmi protokolē: Baiba Vucenlazdāne (Līvānu novada dome)

DARBA KĀRTĪBA:

1) Līvānu novada Teritorijas plānojuma 2012. – 2024. gadam 1.redakcijas dokuments (ziņo L. Ozoliņa)
2) Vides pārskata 1.redakcijas dokuments (ziņo L. Bulmeistere)
3) Diskusija, priekšlikumu apspriešana.

DALĪBNIEKU SARAKSTS:
1. Vija Stikāne (Rožupes pagasta iedzīvotāja)
2. Janīna Lāce (z/s „Lieknas")
3. Irina Bogdanova (Rožupes pagasta iedzīvotāja)
4. Viktors Kūka (Rožupes pagasta iedzīvotājs)
5. Gunta Jaudzema (AAPC „Rožlejas")
6. Pēteris Romanovskis (SIA „Zelta zeme")
7. Gatis Ziemelis (SIA „Līvānu kūdras fabrika")
8. Kornēlija Ivanova (Rožupes pagasta pārvalde)
9. Spīdola Vaivode (Rožupes pagasta pārvalde)
10. Gundars Kucenčeirs (Rožupes pamatskola)
11. Zigrīda Rubine (Rožupes pagasta pārvalde)
12. Anna Vilmeniete (piemājas saimniecība „Migliņas")
13. Malja Jasinska (Rožupes bibliotēka)
14. Janīna Vingre (Rožupes pagasta iedzīvotāja)
15. Juris Ziemelis (Rožupes pagasta pārvalde)
16. Ginta Kraukle (Līvānu novada dome)
17. Andris Neicenieks (Rožupes pagasta pārvalde)
18. Līga Bulmeistere (SIA „Vides eksperti")
19. Iveta Dobele (Līvānu novada dome)
20. Inga Ancāne (Līvānu novada dome)
21. Līga Ozoliņa (SIA „Grupa93")
22. Baiba Vucenlazdāne (Līvānu novada dome)

SANĀKSMES NORISE:

Sanāksmes vadītāja I. Ancāne iepazīstina sanāksmes dalībniekus ar darba kārtību. Iebildumu nav. Sanāksmi sāk 10.00.

1) Līvānu novada Teritorijas plānojuma 2012. – 2024. gadam izstrāde

L. Ozoliņa iepazīstina sanāksmes dalībniekus ar Līvānu novada teritorijas plānojuma 2012.-2024.gadam 1.redakcijas dokumentu (prezentācija).

1

L. Ozoliņa aicina klātesošos pievērst uzmanību Rožupes pagasta plānotajai (atļautajai) izmantošanai, aicinot katram atrast kartē savu īpašumu, paskatīties kādā krāsā tas ir krāsots un, nepieciešamības gadījumā, veikt korekcijas, iesniedzot priekšlikumu zonas maiņai.
Klātesošie tiek aicināti diskusiju laikā sniegt savus priekšlikumus, iebildumus un komentārus par Teritorijas plānojuma 1. redakcijas materiālu.

2) Vides pārskata 1.redakcijas dokuments

L. Bulmeistere iepazīstina sanāksmes dalībniekus ar Vides pārskata 1.redakcijas dokumentu, kas izstrādāts Līvānu novada TERITORIJAS plānojuma 2012. – 2024. gadam 1.redakcijai (prezentācija).
Klātesošie tiek aicināti diskusiju laikā sniegt savus priekšlikumus, iebildumus un komentārus par Vides pārskatā iekļauto informāciju.

3) Diskusija, priekšlikumu apspriešana

Klātesošie iedzīvotāji tiek aicināti izteikt savu viedokli par Līvānu novada teritorijas plānojuma 2012. – 2024. gadam un Vides pārskata 1. redakciju.

J. Vingre: priekšlikums, pievērst pastiprinātu uzmanību SIA „Līvānu karbons" darbībai un Vides pārskatā uzsvērt uzņēmuma darbības rezultātā radušos būtisko ietekmi uz vidi. Uzņēmuma „Līvānu karbons" apkārtējo dzīvojamo māju iedzīvotāji ir neapmierināti ar piesārņojumu (dūmi);
L. Bulmeistere: priekšlikumu pieņem un iekļauj sabiedrības priekšlikumu kopsavilkumā tālākai izvērtēšanai.
A.Neicenieks papildina, ka uzņēmuma darbībai pašvaldība seko jau ilgāku laiku, pamatojoties uz iedzīvotāju sūdzībām. Uzņēmums vēlas strādāt, bet nepieciešams ieguldīt tehnoloģijās, kas prasa lielus līdzekļus. Pašlaik uzņēmumam atļauja veikt darbību ir izsniegta uz 17 dienām. Tad jāskatās, kā tālāk tiks ievēroti normatīvi.
P. Romanovskis: Neprecīzas topogrāfiskās kartes informācijas dēļ SIA „Zelta zeme" nav pārliecināta, vai derīgo izrakteņu licences teritorijā redzamā meža zeme netiks uzskatīta par funkcionālo zonu „Meža teritorija". Izsaka priekšlikumu mainīt uz derīgo izrakteņu zonu, kā tas ir spēkā esošajā teritorijas plānojumā.
L. Ozoliņa skaidro, ka derīgo izrakteņu funkcionālās zonas jaunais teritorijas plānojums neparedz, jo tādējādi tiktu ierobežoti tie zemes īpašnieki, kuru īpašumos arī ir derīgie izrakteņi, bet to izstrāde nav plānota tuvākā laikā vai arī krājumi nav pētīti. Derīgo izrakteņu ieguve ir viens no teritorijas atļautās izmantošanas veidiem vairākās funkcionālajās zonās – „Lauksaimniecības zemes", „Meža teritorija", „Ūdeņi". To ieguvi regulē LR normatīvie akti. Līvānu novada teritorijas plānojums vērš uzmanību tikai situācijas novērtēšanai pirms derīgo izrakteņu iegūšanas (prasības rakšanas darbiem) un Jersikas pagasta Birzāku atradnēm, kur iepriekš bijušas sūdzības no iedzīvotājiem un jaunajā teritorijas plānojumā ir noteikta īpašo noteikumu zona, t.i. papildus noteikumi pirms derīgo izrakteņu ieguves turpināšanas vai jaunas atradnes izstrādes. Priekšlikumu iekļauj sabiedrības priekšlikumu kopsavilkumā plašākai informēšanai.
V. Kūka: priekšlikums atkārtoti pārliecināties, vai kartēs attēlotās aizsargjoslas ap kapsētām atbilst Aizsargjoslu likumā noteiktajam, jo kartēs šīs joslas izskatās lielākas nekā 300m.
L. Ozoliņa skaidro, ka tās nav lielākas par 300 m ap kapsētas nožogojumu vai zemesgabalu, un pieņem priekšlikumu, lai atkārtoti pārliecinātos.
A. Neicenieks: priekšlikums atkārtoti pārliecināties, vai poldera zemēm teritorijas izmantošanas un apbūves noteikumos ir paredzēti īpaši noteikumi – noteikta zemes apmežošanas kārtība.
L. Ozoliņa informē, ka poldera zemes ir iekļautas funkcionālajā zonā Vērtīgās lauksaimniecības zemes, kurās apmežošana nav atļauta.
I. Ancāne: priekšlikums atkārtoti pārliecināties, vai teritorijas izmantošanas un apbūves noteikumos ir norādīti ierobežojumi attiecībā uz dīķu dziļumu un platību, lai pēc iespējas vairāk izslēgtu nelegālo karjeru veidošanos.
L. Ozoliņa informē klātesošos, ka noteikumi attiecībā uz dīķu dziļumu un platību ir iekļauti teritorijas izmantošanas un apbūves noteikumos, tā kā tos neregulē cit normatīvie akti, vairākkārtīgi būvvaldei ir nācis saskarties ar situāciju, kad noformējot kā rakšanas darbus, kā ainavisku dīķu iekārtošanas darbus, patiesībā tiek veikta vietējo derīgo izrakteņu ieguve. Šādi darbi var ietekmēt gruntsūdeņu stāvokli un ietekmēt to kvalitāti. tādēļ teritorijas plānojumā iekļautas iespējas vairāk kontrolēt

rakšanas darbus novada teritorijā, un ,nepieciešamības gadījumā, būvvaldei, konsultējoties ar vides institūcijām, aizliegt vai ierobežot šādas saimnieciskās darbības.

I. Ancāne pateicas visiem klātesošajiem par dalību sanāksmē un aicina sanāksmes dalībniekus uzdot individuālus jautājumus, ja nepieciešams. Turpmāk turpinās konsultācijas telpās, kur izvietoti sabiedriskās apspriešanas materiāli.

Sanāksmi beidz: 11.30

Sanāksmes protokoliste _____ /B. Vucenlazdāne/

3

Sutri, 26.03.2012.

Publiskās apspriešanas sanāksme nr. 2
Sutru pagasta iedzīvotājiem

2012.gada 26. marts, Sutru pagasta pārvalde

Sanāksmi vada: Inga Ancāne (Līvānu novada dome)
Sanāksmi protokolē: Baiba Vucenlazdāne (Līvānu novada dome)

DARBA KĀRTĪBA:
1) Līvānu novada Teritorijas plānojuma 2012. – 2024. gadam 1.redakcijas dokuments (ziņo L. Ozoliņa)
2) Vides pārskata 1.redakcijas dokuments (ziņo L. Bulmeistere)
3) Diskusija, priekšlikumu apspriešana

DALĪBNIEKU SARAKSTS:
1. Māris Grigalis (Sutru pamatskola)
2. Valija Ruisa (Sutru pagasta pārvalde)
3. Ginta Kraukle (Līvānu novada dome)
4. Līga Bulmeistere (SIA „Vides eksperti")
5. Staņislavs Korsaks (z/s „Lielie sondori")
6. Česlavs Baliko („Krojovna")
7. Inga Ancāne (Līvānu novada dome)
8. Gita Usāne (p.s „Grantskalni")
9. Iveta Dobele (Līvānu novada dome)
10. Līga Ozoliņa (SIA „Grupa93")
11. Baiba Vucenlazdāne (Līvānu novada dome)

SANĀKSMES NORISE:

Sanāksmes vadītāja I. Ancāne iepazīstina sanāksmes dalībniekus ar darba kārtību. Iebildumu nav. Sanāksmi sāk 12.30.

1) Līvānu novada Teritorijas plānojuma 2012. – 2024. gadam izstrāde

L. Ozoliņa iepazīstina sanāksmes dalībniekus ar Līvānu novada teritorijas plānojuma 2012.-2024.gadam 1.redakcijas dokumentu (prezentācija).
L. Ozoliņa aicina klātesošos pievērst uzmanību Rožupes pagasta plānotajai (atļautajai) izmantošanai, aicinot katram atrast kartē savu īpašumu, paskatīties kādā krāsā tas ir krāsots un, nepieciešamības gadījumā, veikt korekcijas, iesniedzot priekšlikumu zonas maiņai.
Klātesošie tiek aicināti diskusiju laikā sniegt savus priekšlikumus, iebildumus un komentārus par Teritorijas plānojuma 1. redakcijas materiālu.

2) Vides pārskata 1.redakcijas dokuments

L. Bulmeistere iepazīstina sanāksmes dalībniekus ar Vides pārskata 1.redakcijas dokumentu, kas izstrādāts Līvānu novada TERITORIJAS plānojuma 2012. – 2024. gadam 1.redakcijai (prezentācija).
Klātesošie tiek aicināti diskusiju laikā sniegt savus priekšlikumus, iebildumus un komentārus par Vides pārskatā iekļauto informāciju.

3) Diskusija, priekšlikumu apspriešana

Klātesošie iedzīvotāji tiek aicināti izteikt savu viedokli par Līvānu novada teritorijas plānojuma 2012. – 2024. gadam un Vides pārskata 1. redakciju.

V. Ruisa: ierosina kartē iezīmēt ceļu Fridriksgofa – Kaupernieki, jo pašlaik šie ceļi nav savienoti, bet to ir plānots darīt, līdz ar to kartē tam ir jābūt.
L. Ozoliņa priekšlikumu pieņem un iekļauj sabiedrības priekšlikumu kopsavilkumā tālākai izvērtēšanai.
L. Ozoliņa papildina, ka pašvaldība apzinās, ka pašvaldības ceļu iekļaušana vēl nenozīmē, ka tie tiks izbūvēti. Ceļu būvniecība atkarīga no pašvaldības budžeta iespējām. Iekļaujot ceļu teritorijas plānojumā, nozīmē, ka lauksaimniecības zemju zona ceļa vietā mainās uz Satiksmes infrastruktūras zonu. Šajā gadījumā teritorijas ir nelielas un neapgrūtina zemes gabala izmantošanu, tāpēc ceļu var iekļaut. Citāds piemērs ir ar Līvānu pilsētas apvedceļu (tas, gan Sutru pagastu neskar), kad ceļam rezervētajā zemē īpašumiem ir noteikti aprobežojumi nebūvēt pastāvības ēkas un būves.

Dalībnieki diskutē par applūstošajām teritorijām un meliorācijas projektu. Č. Balika: ierosina precizēt applūstošās teritorijas gar Feimankas upi, jo tās ir lielākas kā iezīmēts kartē.
L. Ozoliņa priekšlikumu pieņem un iekļauj sabiedrības priekšlikumu kopsavilkumā tālākai izvērtēšanai.
L. Ozoliņa skaidro, ka applūstošās teritorijas ir noteiktas, balstoties uz dažādām kartēm un Latvijas Vides, ģeoloģijas un metroloģijas centra datiem par ūdens vidējiem gada līmeņiem, apsekotas 2011.gada un 2012.gada pavasarī. Var spriest, ka 2011.gada apsekojumam ir labāki rezultāti, jo applūšana notika lielākās teritorijās, savukārt 2012.gada pavasarī palu ūdeņi un nokrišņi neradīja izteiktu applūšanu. Jau sākotnēji bija skaidrs, ka applūstošās teritorijas ir jāprecizē sabiedriskās apspriešanas laikā.

I. Ancāne pateicas visiem klātesošajiem par dalību sanāksmē.

Sanāksmi beidz 13.30

Sanāksmes protokoliste _____ /B. Vucenlazdāne/

5

Jersika, 27.03.2012.

PUBLISKĀS APSPRIEŠANAS SANĀKSME Nr. 3
Jersikas pagasta iedzīvotājiem

2012.gada 27. marts, Jersikas pagasta pārvalde

Sanāksmi vada: Inga Ancāne (Līvānu novada dome)
Sanāksmi protokolē: Baiba Vucenlazdāne (Līvānu novada dome)

DARBA KĀRTĪBA:
1) Līvānu novada Teritorijas plānojuma 2012. – 2024. gadam 1.redakcijas dokuments (ziņo L. Ozoliņa);
2) Vides pārskata 1.redakcijas dokuments (ziņo L. Bulmeistere);
3) Diskusija, priekšlikumu apspriešana.

DALĪBNIEKU SARAKSTS:
1. Maija Nārune (Jersikas pagasta iedzīvotāja)
2. Voldemārs Rimša (Jersikas pagasta iedzīvotājs)
3. Uldis Siliņš (Jersikas pagasta iedzīvotājs)
4. Ventis Nāruns (Jersikas pagasta iedzīvotājs)
5. Aivars Romanovskis (Jersikas pagasta iedzīvotājs)
6. Aigars Cunskis (SIA „Mark Invest Latvia")
7. Inna Grozova (SIA „Mark Invest Latvia")
8. Inga Ancāne (Līvānu būvvalde)
9. Lelde Eņģele (SIA „Grupa 93")
10. Ginta Kraukle (Līvānu novada dome)
11. Pēteris Turkupolis (z/s „Oškalni")
12. Artūrs Vilcāns (Jersikas pagasta pārvalde)
13. Jānis Greidāns (Jersikas pagasta pārvalde)
14. Vija Švirkste (Jersikas pagasta pārvalde)
15. Andris Pastars (SIA „Sencis")
16. Anita Lietauniece (Jersikas pagasta pārvalde)
17. Līga Bulmeistere (SIA „Vides eksperti")
18. Zane Baika (Latgales reģionālā TV)
19. Mihails Rižkovs (Latgales reģionālā TV)
20. Uldis Skreivers (Līvānu novada dome)
21. Baiba Vucenlazdāne (Līvānu novada dome)
22. Līga Ozoliņa (SIA „Grupa93")

SANĀKSMES NORISE:

Sanāksmes vadītāja I. Ancāne iepazīstina sanāksmes dalībniekus ar darba kārtību. Iebildumu nav. Sanāksmi sāk plkst. 10.00.

1) Līvānu novada Teritorijas plānojuma 2012. – 2024. gadam izstrāde

L. Ozoliņa iepazīstina sanāksmes dalībniekus ar Līvānu novada teritorijas plānojuma 2012.-2024.gadam 1.redakcijas dokumentu (prezentācija).

L. Ozoliņa aicina klātesošos pievērst uzmanību Rožupes pagasta plānotajai (atļautajai) izmantošanai, aicinot katram atrast kartē savu īpašumu, paskatīties kādā krāsā tas ir krāsots un, nepieciešamības gadījumā, veikt korekcijas, iesniedzot priekšlikumu zonas maiņai.
Klātesošie tiek aicināti diskusiju laikā sniegt savus priekšlikumus, iebildumus un komentārus par Teritorijas plānojuma 1. redakcijas materiālu.

2) Vides pārskata 1.redakcijas dokuments

L. Bulmeistere iepazīstina sanāksmes dalībniekus ar Vides pārskata 1.redakcijas dokumentu, kas izstrādāts Līvānu novada TERITORIJAS plānojuma 2012. – 2024. gadam 1.redakcijai (prezentācija).
Klātesošie tiek aicināti diskusiju laikā sniegt savus priekšlikumus, iebildumus un komentārus par Vides pārskatā iekļauto informāciju.

3) Diskusija, priekšlikumu apspriešana

Klātesošie iedzīvotāji tiek aicināti izteikt savu viedokli par Līvānu novada teritorijas plānojuma 2012. – 2024. gadam un Vides pārskata 1. redakciju.

A. Vilcāns: priekšlikums samazināt atļauto dīķu dziļumu 6m, tas ir pārāk liels.
L. Ozoliņa priekšlikumu pieņem un iekļauj sabiedrības priekšlikumu kopsavilkumā tālākai izvērtēšanai.
U. Siliņš: izsaka priekšlikumu uzlabot informācijas pieejamību internetā, lai vieglāk ir atrast nepieciešamo informāciju, kas saistās ar plānojuma izstrādi.
L. Ozoliņa: informē, ka vislabāk ir meklēt teritorijas plānojumam īpaši izveidotajā mājas lapā, kur visi materiāli ir vienuviet – www.grupa93.lv/livani. No Līvānu mājas lapas ir arī saite.
P. Turkupolis: izsaka priekšlikumu paredzēt vietu tilta pār Daugavu būvniecībai.
L. Ozoliņa: atzīmē, ka priekšlikums jau ir iekļauts teritorijas plānojumā tikai kā ilgākā perspektīvā izvērtējams jautājums. Teritorijas plānojuma paskaidrojuma rakstā ir pamatots, ka attālums starp tiltiem Daugavpili un Jēkabpili ir gandrīz 100 km un ka tilts iepretī reģiona līmeņa centram – Līvānu pilsētai būtiski uzlabotu ekonomisko situāciju Daugavas abos krastos. Tilta orientējošais novietojums ir Zemgales ielas galā. Tas atspoguļots transporta tematiskajā kartē. Plānotās izmantošanas kartē pagaidām tilta būvniecībai teritorijas netiek rezervētas, jo vēl jāatrisina vairāki jautājumi, kas saistīti gan ar īpašumpiederību, būves veidu un ekonomisko pamatojumu. Jāatzīmē, ka Satiksmes ministrija, kuras kompetencē būtu šāda tilta būvniecība, nav ne iebildusi, ne atbalstījusi teritorijas plānojuma 1.redakcijā iekļauto tilta ideju. Priekšlikumu iekļauj sabiedrības priekšlikumu kopsavilkumā.
U. Siliņš: izsaka priekšlikumu nelaist rūpniecisko tranzīta kustību caur apdzīvoto vietu iekšējiem ceļiem, jo tas rada milzīgas problēmas iedzīvotāju dzīves kvalitātei un veselībai. Nedrīkstētu pieļaut, ka uzsākot rūpniecisko darbību, tiek pazemināta esošo iedzīvotāju dzīves kvalitāte. SIA „Mark Invest Latvia" darbības rezultātā ir traucēta ūdensapgāde vietējām mājsaimniecībām.
L. Bulmeistere: priekšlikumu pieņem un iekļauj sabiedrības priekšlikumu kopsavilkumā un paskaidro, ka uz doto brīdi pēc paša uzņēmēja iniciatīvas ir izstrādāts pētījums par karjera darbības ietekmi uz vidi un cilvēka veselību. Ar pētījumu var iepazīties Līvānu būvvaldē. Pētījumā ir paredzēti dažādi kompensējošie pasākumi ūdensapgādes nodrošināšanai mājsaimniecībās, kurās tā ir traucēta.
U. Siliņš apgalvo, ka SIA „Mark Invest Latvia" kravas ved pa V757 Grīva-Stari cauri Vucenu ciemam, kur ir ap 50 māju.
P. Turkupolis: iesaka aizstāvēt V757 ceļa iekļaušanu VAS „Latvijas Valsts ceļi" plānos, lai veiktu ceļa seguma rekonstrukciju (nomainītu izdēdējušo segumu, kas veido lielākus putekļus pret jaunu grants segumu, vislabāk asfaltbetona segumu)
L. Ozoliņa: priekšlikumu pieņem un iekļauj sabiedrības priekšlikumu kopsavilkumā.
A. Cunskis (SIA „Mark Invest Latvia" pārstāvis): uzskata, ka dolomīta kravas nevarēja pārvietoties pa V757 un ka kravas transports ir apgādāts ar globālās pozicionēšanas sistēmu, kas ļauj sekot to maršrutam. Ir saskaņots maršruts pa Upenieku ceļu, kuru arī uzturam un esam rekonstruējuši. Ja kādas kravas varēja tikt pārvadātas pa Līvāni-Stari (V757) ceļu, tad tas varēja notikt uz līguma pamata ar trešo pusi (transportu kompāniju).
V. Rimša: izsaka priekšlikumu kartē Daugavas ielu Jersikas ciemā noteikt ar asfalta segumu un turpināt tās rekonstrukciju visā garumā.

A. Vilcāns skaidro, ka priecājas, ka Daugavas ielai pagājušā gadā no pašvaldības budžeta atradās līdzekļi un tā tika rekonstruēta posmā, kurā pārvietojas visvairāk transporta, t.i. līdz skolai. Ja atradīsies vēl līdzekļi, protams, to vajadzētu rekonstruēt pilnībā.
L. Ozoliņa: priekšlikumu iekļauj sabiedrības priekšlikumu kopsavilkumā.
M. Nārune: izsaka priekšlikumu Daugavas ielai Jersikas ciemā ir nepieciešams iztaisnot līkumu pie šosejas A6.
L. Ozoliņa: priekšlikumu pieņem iekļaušanai sabiedrības priekšlikumu kopsavilkumā un atzīmē, ka, pēc kadastra kartes var redzēt, ka „iztaisnošanu" apgrūtina esošās ēkas.
V. Rimša: ierosina Vides pārskatā pievērst pastiprinātu uzmanību latvāņu izplatībai Jersikas pagastā. Latvāņu izplatība Jersikas ciemā ir vērtējama kā ļoti būtiska vides problēma.
L. Bulmeistere: priekšlikumu pieņem un iekļauj sabiedrības priekšlikumu kopsavilkumā tālākai izvērtēšanai.
L. Ozoliņa papildina, ka latvāņu izplatības apkarošanai zemes īpašniekiem bija iespēja izmantot Lauku atbalsta dienesta programmu. Nebūtu labi iekļaut prasības latvāņu apkarošanai teritorijas izmantošanas un apbūves noteikumos, jo īpašniekiem tādā gadījumā par to neievērošanu varētu piemērot administratīvu sodu. Labāk būtu ar konsultatīvu un finansiālu atbalstu pašvaldībai un valsts iestādēm sniegt atbalstu īpašniekiem cīņā ar latvāņiem.
V. Rimša: izsaka priekšlikumu teritorijas plānojumā paredzēt veloceliņa ierīkošanu Līvāni – Jersika.
L. Ozoliņa: priekšlikumu atzīmē, ka šāds risinājums jau ir iekļauts teritorijas plānojumā un skaidro, ka veloceliņu izbūvei teritorijas plānojumā ir divi veidi – velojoslas izbūve sadarbībā ar ceļa īpašnieku (Līvāni-Jersika gadījumā tā būtu A6 valsts galvenā autoceļa rekonstrukcija) vai velomaršruta iekārtošana sadarbībā ar zemju īpašniekiem, saskaņojot, ka velobraucēji var pārvietoties pa viņu īpašumā esošajiem ceļiem, takām. Ir noteikts atļautais teritorijas izmantošanas veids – atpūtas vietu labiekārtošana dabā.
P. Turkupolis: izsaka priekšlikumu atrast 200ha lielu zemes gabalu, uz kura varētu būvēt celulozes rūpnīcu, šo gabalu iekļaujot plānojumā kā rūpnīcas teritoriju.
L. Ozoliņa: priekšlikumu pieņem un iekļauj sabiedrības priekšlikumu kopsavilkumā tālākai izvērtēšanai, kā arī norāda, ka tādas vienlaidus platības Līvānu novadā rūpniecības mērķiem nebūs iespējams atrast.
P. Turkupolis: izsaka priekšlikumu paredzēt vietu publiskajai pludmalei.
L. Ozoliņa: skaidro, ka Ministru kabineta noteikumi par peldvietu iekārtošanu paredz salīdzinoši stingras vides un veselības prasības un prasa investīcijas un uzturēšanas izdevumus, un pašvaldībai nav viegli izšķirties par šādām izmaksām. Tādēļ teritorijas plānojumā peldvietu izveidošanai ir atzīmētas tikai divas vietas Līvānu pilsētā pussalā – vietā, kur apgrozās visvairāk cilvēku. Pārējā novada teritorijā, saskaņā ar teritorijas plānojumu, ir atļauts ierīkot atpūtas vietas pie ūdens, tajās iekārtojot pludmali, ģērbtuves, piebraucamo ceļu, aktīvās atpūtas infrastruktūru, informācijas zīmes u.tml.
A. Pastars: precizēt kartē applūstošās teritorijas Jersikas pagasta „Cirseniekos". L. Ozoliņa: priekšlikumu pieņem un iekļauj sabiedrības priekšlikumu kopsavilkumā tālākai izvērtēšanai. (Pēc sanāksmes kopā ar SIA „Grupa 93" piesaistīto eksperti L.Eņģeli teritorijas ir precizētas un atzīmētas uz kartes).
P. Turkupolis: priekšlikums no Iesalnieku ezera līdz Daugavas upei iztīrīt grāvi (Grīvas grāvis).
L. Ozoliņa: priekšlikumu pieņem un iekļauj sabiedrības priekšlikumu kopsavilkumā tālākai izvērtēšanai vienlaicīgi skaidrojot, ka teritorijas plānojumā ir iekļauta nodaļa par meliorācijas būvēm.

I. Ancāne pateicas visiem klātesošajiem par dalību sanāksmē. Turpmāk sanāksmes dalībnieki turpina individuālas konsultācijas par sev interesējošiem īpašumiem.

Sanāsmi beidz plkst. 11.30

Sanāksmes protokoliste _____ /B. Vucenlazdāne/

8

Līvāni, 27.03.2012.

PUBLISKĀS APSPRIEŠANAS SANĀKSME Nr. 4
Līvānu pilsētas iedzīvotājiem

2012.gada 27. marts, Līvānu Inženiertehnoloģiju un inovāciju centrs

Sanāksmi vada: Inga Ancāne (Līvānu novada dome)
Sanāksmi protokolē: Iveta Dobele (Līvānu novada dome)

DARBA KĀRTĪBA:
1) Līvānu novada Teritorijas plānojuma 2012. – 2024. gadam 1.redakcijas dokuments (ziņo L. Ozoliņa)
2) Vides pārskata 1.redakcijas dokuments (ziņo L. Bulmeistere)
3) Diskusija, priekšlikumu apspriešana

DALĪBNIEKU SARAKSTS:
1. Ina Gusāre (privātpersona)
2. Aivars Smelcers (Turku pagasts)
3. Aivars Bokāns (privātpersona)
4. Aivars Ārsmenieks (privātpersona)
5. Jānis Rubuls (privātpersona)
6. Ainārs Skromāns (Līvānu novada dome)
7. Intis Svirskis (Līvānu novada dome)
8. Inga Ancāne (Līvānu būvvalde)
9. Inta Bogdanoviča (Līvānu novada dome)
10. Larija Carjova (privātpersona)
11. Ausma Vilcāne (privātpersona)
12. Leontīna Fomina (privātpersona)
13. Leontīna Siņicina (privātpersona)
14. Olga Kāršeniece (privātpersona)
15. Inese Milta (privātpersona)
16. Līga Ancāne (Līvānu novada dome)
17. Marija Pastare (Līvānu novada dome)
18. Tatjana Vartejeckaja (privātpersona)
19. Normunds Liepnieks (privātpersona)
20. Pēteris Liepnieks (privātpersona)
21. Marika Rudzīte – Griķe (SIA „ArGaumi")
22. Ina Graudiņa (privātpersona)
23. Ginta Kraukle (Līvānu novada dome)
24. Māris Skrimblis (privātpersona)
25. Andris Vaivods (Līvānu novada dome)
26. Pēteris Turkupolis (z/s „Oškalni")
27. Uldis Skreivers (Līvānu novada dome)
28. Jāzeps Ritums (privātpersona)
29. Irēna Dzene (privātpersona)
30. Līga Bulmeistere (SIA „Vides eksperti")

SANĀKSMES NORISE:

Sanāksmes vadītāja I. Ancāne iepazīstina sanāksmes dalībniekus ar darba kārtību. Iebildumu nav. Sanāksmi sāk plkst. 17.00.

9

1) Līvānu novada Teritorijas plānojuma 2012. – 2024. gadam izstrāde

L. Ozoliņa iepazīstina sanāksmes dalībniekus ar Līvānu novada teritorijas plānojuma 2012.-2024.gadam 1.redakcijas dokumentu (prezentācija).
L. Ozoliņa aicina klātesošos pievērst uzmanību Rožupes pagasta plānotajai (atļautajai) izmantošanai, aicinot katram atrast kartē savu īpašumu, paskatīties kādā krāsā tas ir krāsots un, nepieciešamības gadījumā, veikt korekcijas, iesniedzot priekšlikumu zonas maiņai.
Klātesošie tiek aicināti diskusiju laikā sniegt savus priekšlikumus, iebildumus un komentārus par Teritorijas plānojuma 1. redakcijas materiālu.

2) Vides pārskata 1.redakcijas dokuments

L. Bulmeistere iepazīstina sanāksmes dalībniekus ar Vides pārskata 1.redakcijas dokumentu, kas izstrādāts Līvānu novada TERITORIJAS plānojuma 2012. – 2024. gadam 1.redakcijai (prezentācija).
Klātesošie tiek aicināti diskusiju laikā sniegt savus priekšlikumus, iebildumus un komentārus par Vides pārskatā iekļauto informāciju.

3) Diskusija, priekšlikumu apspriešana

Klātesošie iedzīvotāji tiek aicināti izteikt savu viedokli par Līvānu novada Teritorijas plānojuma 2012. – 2024. gadam un Vides pārskata 1. redakciju.

Sniedzot prezentāciju, L. Ozoliņa ierosina veikt sarunas ar uzņēmējiem par piedāvāto sarkano līniju plānu industriālajā zonā.

Sniedzot prezentāciju, L. Ozoliņa ierosina veikt applūstošo teritoriju attēlojumu kartēs pārvērtēšanu, lai iedzīvotāji sniedz savus komentārus, ja gadījumā kāda teritorija nav atzīmēta kā applūstošā vai plūda riska teritorija.

Sniedzot prezentāciju, L. Ozoliņa ierosina veikt arī potenciāli piesārņoto vietu izvērtējumu, jo uz doto brīdi esošā informācija ir ņemta no reģistra, kurā šī informācija nav atjaunota. Jāņem vērā, ka īpašniekiem, kuru īpašumos piesārņojuma risks jau ir novērsts, saskaņā ar MK noteikumos apstiprināto kārtību, tāpat jāvēršas reģionālajā vides pārvaldē, lai izslēgtu vietu no piesārņoto un potenciālo vietu saraksta un lai uz īpašumu neattiektos prasības par ierobežojumiem dzīvojamai un sabiedriskai apbūvei.

P. Turkupolis (z/s „Oškalni") izsaka savu viedokli par nesakārtoto mazdārziņu rajonu, iebraucot Līvānos no Daugavpils puses.
L. Ozoliņa noprecizē zemes gabalus un atbild, ka šos zemes gabalus plāno iekļaut pilsētas teritorijā, tomēr īpašumu sakārtošana var notikt vienīgi pašvaldībai izvirzot speciālas prasības. Teritorijas plānojumā tādas nav noteiktas. Attiecībā uz konkrēto mazdārziņu zonu izvirzīti nosacījumi par minimālajām un maksimālajām zemes vienību platībām un par gadījumiem, kad īpašnieks vēlētos būvēt dzīvojamo māju. Dzīvojamo māju būvniecība šajā zonā atļauta tikai pēc detālplānojuma izstrādes visai mazdārziņu zonai, tas nozīmē visiem mazdārziņu īpašniekiem kopēju detālplānojumu, kurā atrisina dzīvojamai apbūvei nepieciešamo ielu un komunikāciju plānu.

L. Eņģele (SIA „Grupa93") uzdod jautājumu par mežu aizsargjoslas ap Līvāniem platību, jo, salīdzinot ar iepriekšējo plānojumu, tā ir samazināta. Kāds tam ir pamatojums, ja ir zināms, ka mežu izciršana ap pilsētu nebūtu atbalstāma.
L. Ozoliņa pateicas par iespēju skaidrot jautājumu. Iepriekšējā Līvānu novada teritorijas plānojumā, tātad – Turku pagastā šī aizsargjosla bija lielāka, jo noteikta atbilstoši MK noteikumiem ap pilsētu, kurā 2004.gadā dzīvoja vairāk kā 10 000 iedzīvotāju. Jersikas pagasta iepriekšējā plānojumā arī tika noteikta meža aizsargjosla, un tajā bija iekļauti gan valsts, gan privātie mežu īpašumi. Līvānu pilsētā uz 2011.gada sākumu ir vairs tikai nepilni 9 tūkstoši iedzīvotāju. Saskaņā ar MK noteikumiem nr.63, ap tādām pilsētām nosaka aizsargjoslu ne vairāk kā 100 ha platībā. Jaunajā teritorijas plānojuma dokumentā ir iestrādāti AS „Latvijas Valsts meži" priekšlikums iekļaut valsts meža zemes meža

aizsargjoslā Jersikas un Turku pagastos 115 ha platībā. Meža aizsargjoslas viens no ierobežojumiem ir aizliegta kailcirte.

Aivars Ārsmenieks (privātpersona) interesējas par Turku pagasta zemes gabaliem, kas tika iekļauti pilsētas teritorijā jau iepriekšējā Teritorijas plānojumā. Jautā, kā ir radusies tāda situācija, ka zemes gabala faktiskā adrese ir Turku pagasts, bet pēc plānojuma – Līvānu pilsēta.

L. Ozoliņa skaidro, ka Dubnas viensētas jau ar 2006.gadā apstiprināto teritorijas plānojumu bija iekļautas pilsētas teritorijā. Pēc teritorijas plānojuma apstiprināšanas netika veiktas citas nepieciešamās darbības - izstrādāts robežu apraksts, mainīta adresācija un nekustamā īpašuma aprēķināšanas kārtība. Kā rezultātā Zemes dienesta reģistros zemes gabali ir reģistrēti kā Turku pagastā esoši. Līdzīgi ir arī šajā plānojumā. Pēc teritorijas plānojuma apstiprināšanas, jānodrošina tā ieviešana. Ciemu teritorijas ir samazinātas, bet to faktiskā adrese neietekmēs nekustamā īpašuma nodokli.

Olga Kāršeniece (privātpersona) griežas pie izstrādātājiem ar līdzīga rakstura situāciju, ka zemes gabalu iekļaušana pilsētas teritorijā netika saskaņota, un vaicāja, vai iepriekšējam Teritorijas plānojumam ir bijusi sabiedriskā apspriešana.

L.Ozoliņa atbild, ka apspriešana notika saskaņā ar tobrīd spēkā esošajiem MK noteikumiem, un apspriešanas kārtība ir gandrīz tāda pati kā šobrīd. Tomēr iedzīvotāji nebija tik aktīvi attiecībā par šo jautājumi, iespējams, tādēļ, ka toreiz nekustamā īpašuma nodoklis tajā laikā nebija tik aktuāla tēma. Informācija par Teritorijas plānojuma sabiedrisko apspriešanu tiek ievietota mājas lapā, Līvānu Novada Vēstīs, Novadniekā, Latvijas Vēstnesī, radio, TV, organizētas sanāksmes visos pagastos un pilsētā, t.i. sabiedriskās apspriešanas pasākumi ir organizēti ievērojami plašāki kā to paredz likumdošana.

Leontīna Fomina (privātpersona) sniedz situācijas izklāstu Celtuves ielā (ir iesniegts arī rakstisks iesniegums), kur netiek tīrīts grāvis (tīra pašu spēkiem), kas savieno pilsētas ezeru un Dubnas upi, kā rezultātā, šis rajons regulāri applūst tieši no šī grāvja. Kā arī izsaka viedokli par slikto ainavu, kas paveras starp Daugavpils un Celtuves ielu, un ierosina izveidot Līvānu jaundzimušo aleju no skuju koklem, kur varētu iestādīt koku par katru dzimušo bērniņu, izveidot bērnu rotaļu laukumu, varētu izveidot mežaparku pilsētas vidū, un bērni varētu elpot svaigu gaisu. Problēma ir tāda, ka teritorija applūst. Vai ir iespējama kāda dambja izveidošana?

Uldis Skreivers (Līvānu novada dome) iniciatīvu vērtē pozitīvi šāda veida ieceres par jaundzimušo aleju un rotaļu laukumu un atbild, ka zemes gabali nav pašvaldības īpašums, bet gan privātīpašums, un likums aizliedz pašvaldības budžeta līdzekļus ieguldīt privātos īpašumos.

L.Ozoliņa atgādina, ka Līvānos ir stipras nevalstiskās organizācijas, ar kuru palīdzību varētu veidot kopēju sabiedriskā labuma projektu un aicināt pašvaldību kā vienu no līdzfinansētājiem.

Inta Bogdanoviča (Līvānu novada dome) sniedz situācijas izklāstu Celtuves ielā par applūšanas problēmu, un griežas ar ierosinājumu mainīt zemes izmantošanas mērķi šajā rajonā, piemēram, no individuālās apbūves uz sakņu dārzu, jo tad ir cits koeficients.

L.Ozoliņa atbild, ka, ja ir vēlēšanās mainīt zonu, tad ir nepieciešama piesaiste pie kaut kā. Vai tā ir fiziska robeža – iela, grāvis u.tml. vai precīza uzmērīšana un apzīmēšana dabā ar zīmēm. Latvijā nav pieņemta prakse, ka vienā zemes gabalā nosaka vairākas zonas. Vienā zemes gabalā var būt vairāki nekustamo īpašumu lietošanas mērķi, piemēram, individuālā dzīvojamo māju apbūve un sakņu dārzs, individuālā dzīvojamo māju apbūve un mežs, ja zemes gabals ir liels. Parasti tradicionāla lieluma zemesgabaliem, uz kuriem atrodas dzīvojamās mājas, nosaka NĪLM individuālo dzīvojamo māju apbūve un, aprēķinot nekustamo īpašumu nodokli, atrēķina samazinājumu par platībām, kas atrodas aizsargjoslās (apgrūtinājumos). Šajā gadījumā applūstošā teritorija ir iekļauta Dubnas upes aizsargjoslā, un VZD, saskaņā ar teritorijas plānojumā noteikto aizsargjoslu, līdz ar ATIS (Apgrūtināto teritoriju informācijas sistēma) darbības sākšanu fiksēs, ka applūstošajā daļā ir piemērojamas NĪ

nodokļa atlaides. Teritorijas plānojumā ir noteiktas 10% applūstošās teritorijas, kuras precizējam sabiedriskās apspriešanas laikā, L.Ozoliņa aicina I.Bogdanoviču brīvi ievilkt priekšlikumu kartē.

Leontīna Fomina (privātpersona) griežas ar lūgumu rast risinājumu, lai tiktu novērsti plūdi Celtuves ielas rajonā-labajā pusē, Dubnas upei uztaisīt uzbērumu.

Intis Svirskis (Līvānu novada dome) skaidro, ka ar dambja ierīkošanu varētu būt problēmas, bet būtu atkārtoti jāizvērtē situācija.

Uldis Skreivers (Līvānu novada dome) skaidro, ka nelieli uzlabojumi ir veikti.

Andris Vaivods (Līvānu novada dome) piebilst, ka ar dambja izbūvi nebūtu pietiekami, būtu nepieciešama arī pārsūknēšanas stacija, kurai ir nepieciešams finansējums.

L.Ozoliņa piebilst, ka Līvāni ir atzīmēti nacionālo plūdu riska novēršanas programmā un nākamajā plānošanas periodā varētu iesaistīties nacionālā līmenī plānotajās aktivitātēs, piemēram, izpētēs, vai un kur Līvānu novadā būtu nepieciešami dambji.

Leontīna Fomina (privātpersona) griežas ar lūgumu paātrināt uz Celtuves ielas kanalizācijas ierīkošanas darbus, jo plūdu gadījumos rodas situācija, kad izplūst kanalizācijas notekūdeņi.

Uldis Skreivers (Līvānu novada dome) skaidro, ka tiks ierīkots šogad vasarā.

Ausma Vilcāne (privātpersona) izsaka pretenzijas par būvdarbu veicēju darbu, jo viņas īpašumā ieplūst ceļa malā kūstošā sniega netīrais ūdens.

L.Ozoliņa noslēdz diskusiju par Celtuves ielu ar slēdzienu, ka applūstošo teritoriju ir nepieciešams palielināt (tiek veiktas atzīmes kartē), bet par dabas teritorijas zonējumu tomēr netika sniegta konkrēta atbilde, jo ir nepieciešamas konsultācijas. Bet pieņemtā prakse ir, ka zonas nosaka par kadastra robežām. Tomēr Latvijā jau ir piemēri ar vairāku funkcionālo zonu noteikšanu vienā īpašumā (parasti lielie īpašumi).

Māris Skrimblis (privātpersona) interesējās, kā tehniski norisināsies zemes gabalu dalīšana, ja viena daļa tiks iekļauta pilsētā un otra paliks laukos. Kā tas tiks noteiks? vai tiks veikta uzmērīšana? Kā arī interesējās par zemes gabalu turpmāko nodokļu lielumu. Ja tuvākajā nākotnē attiecīgajā rajonā nav paredzēts ierīkot centralizēto kanalizāciju un veikt cita veida uzlabojumus, kādi ir argumenti, labums no zemes gabalu pievienošanas pilsētai?

L.Ozoliņa sniedz komentārus, ka, sagatavojot pilsētas robežu aprakstu, parasti robežu nosaka pa kadastru. Konkrētajā gadījumā, kur daļa zemes gabala atrodas kvartāla vidū, būtu vērts zemesgabalu sadalīt. Teritorijas plānojums faktiski legalizē esošo pilsētas apbūvi, iekļaujot pilsētas robežās blīvas apbūves teritorijas ielu pagarinājumos vai teritorijas, kurās nepieciešamas uzlabot ielu un inženierapgādes stāvokli. Galvenokārt, tas tiek darīts, lai stiprinātu Līvānu pilsētu kā reģiona līmeņa centru.

L.Ozoliņa vaicā klātesošiem, vai kāds var sniegt informāciju par to, vai Daugavas un Grīvas ielas rajonā plānojas ievilkt centralizēto kanalizāciju.

Uldis Skreivers (Līvānu novada dome) uzsver, ka mērķis to ir ierīkot pēc iespējas vairāk pilsētā. Tāda ir esošā ES fondu pārvaldīšanas nostāja. Konkrētajā vietā to var plānot uz ūdenssaimniecības projekta III kārtu.

L.Ozoliņa apkopo iepriekšējās sarunās izteiktos ierosinājumus paralēli strādāt pie pašvaldības atbalsta pasākumiem. Jaunajās pilsētas teritorijas ir salīdzinoši lielas, par NĪ nodokļa pieaugumu satraucas gan uzņēmēji, gan iedzīvotāji. Lai gan nodokļa pieaugumu jutīs gan pilsētā, gan laukos, un tas ir atkarīgs no valsts politikas, pašvaldība varētu ieviest pārejas periodu.

Uldis Skreivers (Līvānu novada dome) skaidro, ka nekustamā īpašuma nodoklis celsies jebkurā gadījumā, vai Teritorijas plānojumu apstiprinās vai neapstiprinās. Konkrētu nodokļa apmēru un tā pieaugumu uz doto brīdi pateikt nav iespējams, var pieņemt aptuvenas aplēses par atsevišķiem zemesgabaliem.

P. Turkupolis (z/s „Oškalni") izsaka savu viedokli par situāciju pie gaisa tilta, braucot no Daugavpils puses, ka ir nepieciešama nojume pie autobusa pieturas.

Intis Svirskis (Līvānu novada dome) skaidro, ka Rīgas ielas rekonstrukcijas projektā nojumes ierīkošana ir paredzēta. Iepirkumu veiks par visu Rīgas ielu.

Ina Gusāre (privātpersona) interesējas vai, gatavojot ūdenssaimniecības projektu, kāds ir rēķinājis, vai būs ekonomiski izdevīgi, jo ne jau visas mājsaimniecības vēlas pieslēgties?

Uldis Skreivers (Līvānu novada dome) skaidro, ka pirms tam izstrādātajā tehniski ekonomiskajā pamatojumā pierāda, ka tas ir izdevīgi un ka rēķinās, ka iedzīvotāji izmantos, citādi ES līdzekļus tam nevarētu piesaistīt un sistēmas uzlabot. Situācija kopumā pilsētā ir būtiski uzlabojusies gan ar izbūvēto atdzelžošanas staciju, gan noteküdeņu attīrīšanas ietaisēm. Nevienu nevar piespiest pievienoties pilsētas ūdensvadam.

Ina Gusāre (privātpersona) interesējās, vai ūdensvada rekonstrukcijas plāni ir saskaņoti ar iedzīvotājiem, vai ir veiktas kādas aptaujas.

Uldis Skreivers (Līvānu novada dome) skaidro, ka situācija ir līdzīga kā ar atkritumu apsaimniekošanu, pirmkārt ir nepieciešams sasniegt noteiktās Ūdens struktūrdirektīvas mērķi, un pašvaldība piedalās šo mērķu sasniegšanā. Mērķu sasniegšanā tiek ieguldīta ES finansējums, kas ir jāapgūst konkrētos termiņos. Iedzīvotāju izglītošana vajadzīgi citi pasākumi. Lielākā daļa cilvēku novērtē un izvēlas centralizēto ūdensapgādi un kanalizāciju.

I. Ancāne pateicas visiem klātesošajiem par dalību sanāksmē. Tirpinās individuālas konsultācijas un apspriešanās.

Sanāksmi beidz 19.10

Sanāksmes protokoliste _____ /I. Dobele/

13

Rudzāti, 28.03.2012.

PUBLISKĀS APSPRIEŠANAS SANĀKSME Nr. 5
Rudzātu pagasta iedzīvotājiem

2012.gada 28. marts, Rudzātu pagasta pārvalde

Sanāksmi vada: Inga Ancāne (Līvānu novada dome)
Sanāksmi protokolē: Baiba Vucenlazdāne (Līvānu novada dome)

DARBA KĀRTĪBA:
1) Līvānu novada Teritorijas plānojuma 2012. – 2024. gadam 1.redakcijas dokuments (ziņo L. Ozoliņa)
2) Vides pārskata 1.redakcijas dokuments (ziņo L. Bulmeistere)
3) Diskusija, priekšlikumu apspriešana

DALĪBNIEKU SARAKSTS:
1. Leonards Pintāns („Kalna Pintāni")
2. Arkādija Skutels („Avotiņi")
3. Inese Gulbe (privātīpašnieks)
4. Skaidrīte Brūvere („Malenieki")
5. Līga Bulmeistere (SIA „Vides eksperti")
6. Madara Peiseniece (RTU)
7. Anna Isajeva (Rudzātu pagasta pārvalde)
8. Ligita Domulāne (Rudzātu pagasta pārvalde)
9. Vitālijs Zalāns (privātpersona)
10. Anatolijs Pastars (z/s „Rubini")
11. Inga Ancāne (Līvānu būvvalde)
12. Līga Ozoliņa (SIA „Grupa93")
13. Baiba Vucenlazdāne (Līvānu novada dome)

SANĀKSMES NORISE:

Sanāksmes vadītāja I. Ancāne iepazīstina sanāksmes dalībniekus ar darba kārtību. Iebildumu nav. Sanāksmi sāk plkst. 11.10.

1) Līvānu novada Teritorijas plānojuma 2012. – 2024. gadam izstrāde

L. Ozoliņa iepazīstina sanāksmes dalībniekus ar Līvānu novada teritorijas plānojuma 2012.-2024.gadam 1.redakcijas dokumentu (prezentācija).
L. Ozoliņa aicina klātesošos pievērst uzmanību Rožupes pagasta plānotajai (atļautajai) izmantošanai, aicinot katram atrast kartē savu īpašumu, paskatīties kādā krāsā tas ir krāsots un, nepieciešamības gadījumā, veikt korekcijas, iesniedzot priekšlikumu zonas maiņai.
Klātesošie tiek aicināti diskusiju laikā sniegt savus priekšlikumus, iebildumus un komentārus par Teritorijas plānojuma 1. redakcijas materiālu.

2) Vides pārskata 1.redakcijas dokuments

L. Bulmeistere iepazīstina sanāksmes dalībniekus ar Vides pārskata 1.redakcijas dokumentu, kas izstrādāts Līvānu novada TERITORIJAS plānojuma 2012. – 2024. gadam 1.redakcijai (prezentācija).
Klātesošie tiek aicināti diskusiju laikā sniegt savus priekšlikumus, iebildumus un komentārus par Vides pārskatā iekļauto informāciju.

3) Diskusija, priekšlikumu apspriešana

Klātesošie iedzīvotāji tiek aicināti izteikt savu viedokli par Līvānu novada Teritorijas plānojuma 2012. – 2024. gadam un Vides pārskata 1. redakciju.

A. Skutels: priekšlikums kartē iekļaut Rudzātu pagasta ceļu Rudzāti - Soltupe - Vilcāni, paredzot pašvaldības ceļa atjaunošanu visā garumā.
L. Ozoliņa: priekšlikumu pieņem un iekļauj sabiedrības priekšlikumu kopsavilkumā tālākai izvērtēšanai. Pēc kadastra informācijas, var redzēt, ka vietām ceļš ir izmērīts atsevišķā kadastrā. Jāatzīmē, ka svarīgi, lai zemes ceļa robežās būtu pašvaldības īpašumā. Citādi ceļa atjaunošanu varētu kavēt saskaņošana (īrēšana, pirkšana) ar zemes īpašniekiem, kuru īpašumus plānotais ceļš šķērso.
L. Pintāns: ierosinājums precizēt nosaukumus upēm, ezeriem, viensētām, pārskatīt arī pārējās plānojuma daļas (paskaidrojuma raksts, apbūves noteikumi, vides pārskats).
L. Ozoliņa; L. Bulmeistere: priekšlikumu pieņem un iekļauj sabiedrības priekšlikumu kopsavilkumā tālākai izvērtēšanai. L. Ozoliņa skaidro, ka nosaukumi nav teritorijas plānojuma darba rezultāts, bet tiek izmantoti no Latvijas ģeotelpiskās informācijas aģentūras sagatavotās topogrāfiskās kartes). Datu mainīšanu var veikt tikai pats datu turētājs, šajā gadījumā - Latvijas ģeotelpiskās informācijas aģentūra. Aģentūrā strādā speciāla toponīmu nodaļa, kur var sniegt priekšlikumus. Diemžēl arī iedzīvotāji paši lieto dažādus nosaukumus un ir grūti vienoties par vienu.
I. Ancāne: ierosinājums kartē ceļu Rožupe – Rudzāti attēlot kā asfaltētu ceļu.
L. Ozoliņa: priekšlikumu pieņem un iekļauj sabiedrības priekšlikumu kopsavilkumā tālākai izvērtēšanai.
L. Pintāns: ierosina apbūves noteikumos iestrādāt frāzi, kas lauksaimniekiem nosaka ķīmikāliju lietošanas ierobežojumus dienā, lai netiktu apdraudētas blakus esošās bišu dravas u.c. īpašumi.
L. Ozoliņa: priekšlikumu pieņem un iekļauj sabiedrības priekšlikumu kopsavilkumā tālākai izvērtēšanai. Jāatzīmē, ka, iespējams, ķīmikāliju lietošanu jau regulē citi nozares normatīvi, jāuzlabo kaimiņu sadarbība.
A. Skutels: ierosinājums Vides pārskatā pievērst pastiprinātu uzmanību SIA „Līvānu karbons" darbībai.
L. Bulmeistere: priekšlikumu pieņem un iekļauj sabiedrības priekšlikumu kopsavilkumā tālākai izvērtēšanai.

I. Ancāne pateicas visiem klātesošajiem par dalību sanāksmē. Sanāksmi beidz plkst. 12.45.

Sanāksmes protokoliste _____ /B. Vucenlazdāne/

15

Turki, 28.03.2012.

PUBLISKĀS APSPRIEŠANAS SANĀKSME Nr. 6
Turku pagasta iedzīvotājiem

2012.gada 28. marts, Turku pagasta pārvalde

Sanāksmi vada: Inga Ancāne (Līvānu novada dome)
Sanāksmi protokolē: Baiba Vucenlazdāne (Līvānu novada dome)

DARBA KĀRTĪBA:
1) Līvānu novada Teritorijas plānojuma 2012. – 2024. gadam 1.redakcijas dokuments (ziņo L. Ozoliņa)
2) Vides pārskata 1.redakcijas dokuments (ziņo L. Bulmeistere)
3) Diskusija, priekšlikumu apspriešana

DALĪBNIEKU SARAKSTS:
1. Aivars Ārsmenieks (privātpersona)
2. Janīna Valtere (privātpersona)
3. Irēna Malceniece (privātpersona)
4. Madara Peiseniece (RTU)
5. Ginta Kraukle (Līvānu novada dome)
6. Līga Bulmeistere (SIA „Vides eksperti")
7. Kristīne Kirilova (Turku pagasta pārvalde)
8. Alberts Cakuls (privātpersona)
9. Inga Ancāne (Līvānu būvvalde)
10. Andris Milts (privātpersona)
11. Elita Grāvere (privātpersona)
12. Aigara Grugulis (z/s „Pļaviņas")
13. Līga Ozoliņa (SIA „Grupa93")
14. Baiba Vucenlazdāne (Līvānu novada dome)

SANĀKSMES NORISE:

Sanāksmes vadītāja I. Ancāne iepazīstina sanāksmes dalībniekus ar darba kārtību. Iebildumu nav. Sanāksmi sāk plkst. 14.00.

1) Līvānu novada Teritorijas plānojuma 2012. – 2024. gadam izstrāde

L. Ozoliņa iepazīstina sanāksmes dalībniekus ar Līvānu novada teritorijas plānojuma 2012.-2024.gadam 1.redakcijas dokumentu (prezentācija).
L. Ozoliņa aicina klātesošos pievērst uzmanību Rožupes pagasta plānotajai (atļautajai) izmantošanai, aicinot katram atrast kartē savu īpašumu, paskatīties kādā krāsā tas ir krāsots un, nepieciešamības gadījumā, veikt korekcijas, iesniedzot priekšlikumu zonas maiņai.
Klātesošie tiek aicināti diskusiju laikā sniegt savus priekšlikumus, iebildumus un komentārus par Teritorijas plānojuma 1. redakcijas materiālu.

2) Vides pārskata 1.redakcijas dokuments

L. Bulmeistere iepazīstina sanāksmes dalībniekus ar Vides pārskata 1.redakcijas dokumentu, kas izstrādāts Līvānu novada TERITORIJAS plānojuma 2012. – 2024. gadam 1.redakcijai (prezentācija).
Klātesošie tiek aicināti diskusiju laikā sniegt savus priekšlikumus, iebildumus un komentārus par Vides pārskatā iekļauto informāciju.

16

3) Diskusija, priekšlikumu apspriešana

Klātesošie iedzīvotāji tiek aicināti izteikt savu viedokli par Līvānu novada Teritorijas plānojuma 2012. – 2024. gadam un Vides pārskata 1. redakciju.
Sanāksmes laikā klātesošie noskaidroja dažādus precizējošus jautājumus.
A. Grugulis: kas ir jāievēro, ja plāno rakt lielāku dīķi nekā 0,1ha.
I. Ancāne: dīķim, kas ir lielāks par 0,1ha ir nepieciešams izstrādāt projektu.
E. Grāvere: vai dziļurbumam līdz 25m ir nepieciešami dokumenti?
L. Bulmeistere: dziļurbumam līdz 25m nav nepieciešami dokumenti, vienīgais ko šāda dziļuma urbumam izgatavo – ir pase.
E. Grāvere: Prezentācijas laikā tika sniegta informācija par augsnes kvalitātes ballēm, kas tās nosaka.
L. Bulmeistere: Valsts zemes dienestā ir pieejamas vecās, kolhoza laika zemes kvalitātes kartes, pēc kurām nosaka arī augšņu kvalitāti. Augsne laika gaitā var būt mainījusies, bet parasti tomēr augšņu sastāvs ir stabils.
J. Valtere: iebildums par „Pienotavas" rajona pievienošanu pilsētas teritorijai, priekšlikums teritoriju paredzēt l/s izmantošanai.
L. Ozoliņa: priekšlikumu pieņem un iekļauj sabiedrības priekšlikumu kopsavilkumā tālākai izvērtēšanai.
Notiek diskusija sanāksmes dalībnieku starpā. Tai skaitā daļa iedzīvotāju norāda, ka tiem, kas dzīvo pie Līvāniem, jau tā ir lielākas priekšrocības, salīdzinājumā ar tiem, kas dzīvo tālāk Turku pagastā – jābrauc lielāks attālums, šeit ir tikai grantēti ceļi, putekļi, degviela, mašīnas remonts.
A. Ārsmenieks: Kas notiks, ja neņems vērā iedzīvotāju iebildumus pret iekļaušanu pilsētā?
L. Ozoliņa: Ir divi scenāriji – tiek sagatavota otra teritorijas plānojuma redakcija, vai tiek atteikts iedzīvotājiem iekļaut viņu iesniegtos priekšlikumus. Pamatojums pilsētas paplašināšanai ir izstrādāts pašvaldībā jau ilgāku laiku, jau attīstības programmas laikā, kā arī teritorijas plānojumā. Šo sabiedriskās apspriešanas laiku līdz 15.aprīlim mēs aicinām izmantot ne tikai kā iesniegumu laiku, bet arī kā diskusiju un risinājumu meklēšanas laiku. Par pilsētas robežu ir spriests vairākkārtīgi Vadības grupā, ir mēģinājumi prognozēt nodokļa apmēru, konsultējoties ar Valsts zemes dienestu. Konsultējoties ar Vides aizsardzības un reģionālās attīstības ministriju, ir izstrādāti teritorijas plānojuma Pārejas noteikumi, kas nosaka, ka robeža stājas spēkā ne ātrāk kā 2014.gada 1.janvārī. Uzņēmēji ir likuši domāt par nekustamā īpašuma nodokļa atlaidēm. Tas nozīmē, ka pašvaldība meklē atbalsta pasākumus, un teritorijas plānojuma apspriešanas laiku izmantojam, lai atrastu labāko izskaidrojuma veidu.
E. Grāvere: interesējas, vai Krasta iela un Titova serviss ir iekļauti pilsētas teritorijā.
L. Ozoliņa: šī Jersikas pagasta daļa ir iekļauta pilsētā, līdz šim iebildumu no iedzīvotājiem nav.
I. Malceniece: vai var ražot blakus Gaiņu purvam? Vai tam ir aizsargjosla?
L. Ozoliņa: aizsargjoslas nav, uz kartes ir attēlota dabas lieguma robeža.
L. Bulmeistere: uzsākot saimniecisko darbību dabas liegumam blakus, ir jāveic ietekmes uz vidi novērtējums, kā to nosaka LR likumdošana, lai varētu novērtēt saimnieciskās darbības ietekmes uz dabas lieguma teritoriju.
E. Grāvere: kā teritorijas plānojumā tiek skatīts Daugavas krasts?
L. Ozoliņa: sadarbībā ar Latvijas dabas fonda ekspertu 2011. gadā tika apsekota Daugava visā Līvānu novada teritorijā. Pamatojoties uz augu sugām, tika noteiktas faktiski applūstošās teritorijas un plūdu riska teritorijas. Ir sagatavots informatīvs ziņojums par to, kas kopā ar plānojumu arī ir pieejams.

I. Ancāne pateicas visiem klātesošajiem par dalību sanāksmē. Sanāksmi beidz 15.40. Turpinās individuālas konsultācijas.

Sanāksmes protokoliste _____ /B. Vucenlazdāne/

17

2.2.3. Ziņojums par vērā ņemtajiem un noraidītajiem fizisko un juridisko personu priekšlikumiem un iebildumiem

Nr.p.k.	Iesniedzējs	Priekšlikums	Atzīme par iekļaušanu 1.redakcijā	
18.	Iveta Kurpniece, Meža iela 6, Līvāni	Meža ielā ir plānota kanalizācija. Ierosina plānot arī vienlaicīgi izbūvēt ūdensvadu. Pilns priekšlikuma teksts - pielikumā 4.3.18.iesniegumā.	Ir ņemts vērā	Teritorijas plānojums atļauj izbūvēt arī ūdensvadu. Ūdensvada izbūve atkarīga no pašvaldības investīciju plāna un reālām investīciju (t.sk. ES finansējuma) piesaistes iespējām.
19.	Jeļena Maskaļova, Celtuves iela 6, Līvāni	Vēlas mainīt NĪLM un zonējumu applūstošajā zemesgabala daļā no dzīvojamās apbūves uz dārzu. Pilns priekšlikuma teksts - pielikumā 4.3. 19.iesniegumā.	Nav ņemts vērā	Applūstošā teritorija ir iekļauta virszemes ūdensobjektu aizsargjoslā. Valsts zemes dienests pēc apgrūtināto teritoriju informācijas sistēmas (ATIS) izveides kā apgrūtināto teritoriju ņems vērā, aprēķinot nekustamā īpašuma nodokļa atlaides. Apbūves rādītājus vienā zonā aprēķina uz visu zemesgabala platību. Ja samazinātu zonu, varētu rasties risks esošo ēku rekonstrukcijai vai jaunu būvju būvniecībai (piem., būvēt verandu, šķūnīti, pirtiņu vai mājai papildus stāvu), Teritorijas plānojumā ir pielietota pieeja – vienam zemes īpašumam viena zona. Vienā zonā var būt noteikti vairāki NĪML. Tomēr, ja īpašnieks vēlas, lai NĪ nodoklis tiktu aprēķināts atsevišķi apbūves zemei un citai zemei, jākonsultējas ar Valsts zemes dienestu par zemesgabala precīzas uzmērīšanas nepieciešamību.
20.	Andris Rinčs, Celtuves 8, Līvāni (76110051620)	Vēlas mainīt NĪLM un zonējumu applūstošajā zemesgabala daļā no dzīvojamās apbūves uz dārzu. Pilns priekšlikuma teksts - pielikumā 4.3.20.iesniegumā.	Nav ņemts vērā	
21.	Pāvels Fomins, Celtuves 14, Līvāni (76110051608)	Vēlas mainīt NĪLM un zonējumu applūstošajā zemesgabala daļā no dzīvojamās apbūves uz dārzu. Pilns priekšlikuma teksts - pielikumā 4.3. 21.iesniegumā.	Nav ņemts vērā	
22.	Valērijs Skorobogatovs, Celtuves 16, Līvāni (76110051617)	Vēlas mainīt NĪLM un zonējumu applūstošajā zemesgabala daļā no dzīvojamās apbūves uz dārzu. Pilns priekšlikuma teksts - pielikumā 4.3. 22.iesniegumā.	Nav ņemts vērā	
23.	Daiga Dilans, Celtuves 22, Līvāni (76110051606)	Vēlas mainīt NĪLM un zonējumu applūstošajā zemesgabala daļā no dzīvojamās apbūves uz dārzu. Pilns priekšlikuma teksts - pielikumā 4.3. 23.iesniegumā.	Nav ņemts vērā	
24.	Natālija Beķere, Celtuves 20, Līvāni (76110051601)	Vēlas mainīt NĪLM un zonējumu applūstošajā zemesgabala daļā no dzīvojamās apbūves uz dārzu. Pilns priekšlikuma teksts - pielikumā 4.3. 24.iesniegumā.	Nav ņemts vērā	
25.	Jāzeps Rībulis, Celtuves 18, Līvāni (76110051609)	Vēlas mainīt NĪLM un zonējumu applūstošajā zemesgabala daļā no dzīvojamās apbūves uz dārzu. Pilns priekšlikuma teksts - pielikumā 4.3. 25.iesniegumā.	Nav ņemts vērā	
26.	Alla Griņeviča, Celtuves 4, Līvāni (76110051622)	Vēlas mainīt NĪLM un zonējumu applūstošajā zemesgabala daļā no dzīvojamās apbūves uz dārzu. Pilns priekšlikuma teksts - pielikumā 4.3. 26.iesniegumā.	Nav ņemts vērā	
27	Jānis Stikāns, „Mārupe”, Gercāni,	Nav norādīts zemes gabals ar šādu kadastra numuru . Pilns iesnieguma teksts - pielikumā 4.3. 27.iesniegumā.	-	Teritorijas plānojumā izmantotajā kadastra informācijā tomēr zemes gabals ar kadastra numuru 76660010007

Nr.p.k.	Iesniedzējs	Priekšlikums	Atzīme par iekļaušanu 1.redakcijā	
	Rožupes pagasts (76660010007)			tomēr ir atrodams.
28.	Dzintra Dimpere, Celtuves 12, Līvāni (76110051618)	Vēlas mainīt NĪLM un zonējumu applūstošajā zemesgabala daļā no dzīvojamās apbūves uz dārzu. Pilns priekšlikuma teksts - pielikumā 4.3. 28.iesniegumā.	Nav ņemts vērā	Applūstošā teritorija ir iekļauta virszemes ūdensobjektu aizsargjoslā. Valsts zemes dienests pēc apgrūtināto teritoriju informācijas sistēmas (ATIS) izveides kā apgrūtināto teritoriju ņems vērā, aprēķinot nekustamā īpašuma nodokļa atlaides. Apbūves rādītājus vienā zonā aprēķina uz visu zemesgabala platību. Ja samazinātu zonu, varētu rasties risks esošo ēku rekonstrukcijai vai jaunu būvju būvniecībai (piem., būvēt verandu, šķūnīti, pirtiņu vai mājai papildus stāvu), Teritorijas plānojumā ir pielietota pieeja – vienam zemes īpašumam viena zona. Vienā zonā var būt noteikti vairāki NĪML. Tomēr, ja īpašnieks vēlas, lai NĪ nodoklis tiktu aprēķināts atsevišķi apbūves zemei un citai zemei, jākonsultējas ar Valsts zemes dienestu par zemesgabala precīzas uzmērīšanas nepieciešamību.
29.	Larija Carjova, Celtuves 5, Līvāni (76110051514)	Vēlas mainīt NĪLM un zonējumu applūstošajā zemesgabala daļā no dzīvojamās apbūves uz dārzu. Pilns priekšlikuma teksts - pielikumā 4.3. 29.iesniegumā.	Nav ņemts vērā	
30.	Arkādijs Groza, Rēzeknes iela 28-49, Preiļi	Atjaunot veco pagasta ceļu, lai varētu nokļūt līdz īpašumam „Līkupe” (76680050042, 76680050043) Rudzātu pagastā. Pilns priekšlikuma teksts - pielikumā 4.3. 30.iesniegumā.	Ir ņemts vērā	Vairāk kā 20 īpašumiem Ošas upes kreisajā krastā piekļūšana notiek, šķērsojot citus privātos īpašumus, servitūtus un kādreizējā pagasta ceļa saglabājušos posmus. Īpašumi tiek izmantoti lauksaimnieciskai ražošanai, un tas atbilst teritorijas plānojumam. Teritorijas plānojums nodrošina, ka pašvaldība var brīvi turpmāk plānot un projektēt pašvaldību ceļus, komersantu un privātos ceļus, izstrādājot tehnisko projektu, un saskaņā ar budžeta iespējām. Jauna pašvaldības ceļa būvniecībai nav nepieciešami teritorijas plānojuma grozījumi. Saskaņā ar Līvānu novada pašvaldības integrētās attīstības programmu 2012.-2018.gadam (apstiprināta 2012.gada 23.februārī ar Līvānu novada domes sēdes lēmumu Nr. 2-14),ierobežoto pašvaldības budžeta iespēju dēļ līdz
31.	Jānis Grigs, „Jaunāres”, Rudzātu pagasts	1) Vēlas nodarboties ar gaļas šķirņu liellopu audzēšanu īpašumos Jaunāres, Jaunšauri, Kasparāni ((76680070139, 76680050011, 76680050027) 2) Ierosina atjaunot veco pagasta ceļu Rudzāti-Soltupe-Vilcāni, lai atvieglotu saimniecisko darbību Neskaidri – nokļūšana līdz zemesgabaliem Rudzātu pagasta Ošas upes (skat. arī nākamo priekšlikumu par pašvaldības ceļa Rudzāti-Soltumi-Vilcāni izbūvi) Pilns priekšlikuma teksts - pielikumā 4.3. 31.iesniegumā.	Ir ņemts vērā	
32.	Valija Rusiņa, Lauku iela 10 Līvāni.	1) Vēlas izmantot savu īpašumu Avotiņi (76680070234) lauksaimnieciskai un citādai LR likumīgai saimnieciskai darbībai. 2) Ierosina iekļaut ceļu Rudzāti-Soltupe-Vilcāni ceļu reģistrā un	Ir ņemts vērā	

Nr.p.k.	Iesniedzējs	Priekšlikums	Atzīme par iekļaušanu 1.redakcijā	
		veikt darbības tā atjaunošanā un izbūvē. Pilns priekšlikuma teksts - pielikumā 4.3. 32.iesniegumā.		2018.gadam plānots nodrošināt esošo ceļu rekonstrukciju un uzturēšanu (Attīstības programmas RĪCĪBA 2.1.2. Transporta infrastruktūras uzlabošana Līvānu novadā (PASĀKUMS 2.1.2.3. „Līvānu novada pagastu ceļu rekonstrukcija", RĪCĪBA 2.2.2. Iedzīvotāju un viesu pārvietošanās iespēju uzlabošana (PASĀKUMS 2.2.2.5. "Ielu un ceļu uzturēšanas kvalitātes nodrošināšana visu gadu") Transporta infrastruktūras kartē jaunais pašvaldības ceļš Rudzāti-Soltupe-Vilcāni Rudzātu pagastā ir atspoguļots. Nepieciešams risināt īpašumu piederības jautājumus.
33.	Aigars Ūbels, Nīcgales iela 8-54, Rīga Par īpašumu	1) Vēlas izmantot īpašumu Vecšauri (76680050054) lauksaimnieciskai ražošanai un citiem mērķiem. 2) Ierosina atjaunot ceļu Rudzāti-Soltupe-Vilcāni. Pilns priekšlikuma teksts - pielikumā 4.3. 33.iesniegumā.	Ir ņemts vērā	
34.	Pēteris Piļups, Lejiņi, Rudzātu pagasts	1) Vēlas izmantot īpašumu Lejiņi (76680070108) lauksaimnieciskai ražošanai un citiem mērķiem. 2) Ierosina atjaunot ceļu Rudzāti-Soltupe-Vilcāni. Pilns priekšlikuma teksts - pielikumā 4.3.34.iesniegumā.	Ir ņemts vērā	
35.	Marija Čipāne, Celtuves iela 28, Līvāni (76110051603)	Vēlas mainīt NĪLM un zonējumu applūstošajā zemesgabala daļā no dzīvojamās apbūves uz dārzu, lai samazinātu zemes nodokli. Pilns priekšlikuma teksts - pielikumā 4.3. 35.iesniegumā.	Nav ņemts vērā	Applūstošā teritorija ir iekļauta virszemes ūdensobjektu aizsargjoslā. Valsts zemes dienests, Pēc apgrūtināto teritoriju informācijas sistēmas (ATIS) izveides, kā apgrūtināto teritoriju ņems vērā, aprēķinot nekustamā īpašuma nodokļa atlaides. Apbūves rādītājus vienā zonā aprēķina uz visu zemesgabala platību. Ja samazinātu zonu, varētu rasties risks esošo ēku rekonstrukcijai vai jaunu būvju būvniecībai (piem., būvēt verandu, šķūnīti, pirtiņu vai mājai papildus stāvu), Teritorijas plānojumā ir pielietota pieeja – vienam zemes īpašumam viena zona. Vienā zonā var būt noteikti vairāki NĪML. Tomēr, ja īpašnieks vēlas, lai NĪ nodoklis tiktu aprēķināts atsevišķi apbūves zemei un citai zemei, jākonsultējas ar Valsts zemes dienestu par zemesgabala precīzas uzmērīšanas nepieciešamību.
36.	Normunds Liepnieks, Ozolbirzes, Jersikas pagasts (76520010153)	1) Piekrīt plānojumam (īpašuma iekļaušanai pilsētā) ar nosacījumu, ja Jersikas pagasta ceļš (Kaiju iela) tiek asfaltēts , apgaismots un tajā tiek izbūvēti „guļošie policisti"; 2) iesaka ielai dot nosaukumu Mežniecības ielas. Pilns priekšlikuma teksts - pielikumā 4.3..36.iesniegumā.	Ir ņemts vērā	Minētais ceļš - Jersikas pagasta ceļš J23 (arī Kaiju iela) atrodas teritorijā, ko ar plānojumu pievieno pilsētai. Viens no teritorijas pievienošanas nolūkiem ir ielu infrastruktūras sakārtošana, piesaistot ES fondu finansējumu. Par ielas nosaukumu lemj pašvaldība LR likumdošanā

Nr.p.k.	Iesniedzējs	Priekšlikums	Atzīme par iekļaušanu 1.redakcijā	
				paredzētajā kārtībā. Teritorijas plānojumā nebūs uzrādīti ielu jaunie nosaukumi
37.	Janīna Vingre, Rožupes pagasts	Mājas atrodas blakus SIA „Līvānu karbons", kas rada piesārņojumu uz apkārtējo dzīvojamo apbūvi: 1) dūmu piesārņojums, tvana gāze sagādā elpošanas grūtības gan cilvēkiem, gan mājlopiem, 2) izmešu nosēdumi uz mājlopiem, ganībām, augļiem un dārzeņiem, 3) iekārtu troksnis; 4) iekārtu darbības radītā vibrācija, 5) dūmvadi nereti izdala atklātas liesmas, radot ugunsbīstamību, 6) dažas tuvākās saimniecības nodarbojas ar bioloģisko lauksaimniecību (atbilstoši sertificētas) un nevar vairs nodrošināt nosacījumu izpildi, t.s. lopu labturības nosacījumus (īpaši dzirdināšanu). 7) SIA „Līvānu karbons" teritorija ir augstāka kā kaimiņu zemes īpašums, uz kura notek lietus ūdeņi. Priekšlikums izteikts Rudzātu sanāksmē un iesniegtas iepriekšējās sūdzības (Jāņa Vingra un vairāku iedzīvotāju parakstīts iesniegums Daugavpils reģionālajai vides pārvaldei, Veselības inspekcijas 06.05.2011 kontroles akts Nr.AA042719, sūdzība Preiļu rajona prokuratūrai, fotogrāfijas un plāns).	Nav ņemts vērā	Līvānu novadā ir nepieciešamas jaunas darba vietas un uzņēmumi, tādēļ teritorijas plānojumā ir definētas zonas ražošanai un uzņēmējdarbībai. Jaunais teritorijas plānojums teritorijā, kurās pašlaik darbojas SIA „Līvānu karbons", tāpat kā iepriekšējais teritorijas plānojums, paredz Rūpniecības apbūves zonu. Līdz ar to uzņēmums izvēlējās vecās ražotnes vietu, kurā uzsācis kokogļu ražošanu atbilstoši teritorijas plānojumam. Pašvaldība un vides iestādes ir kontrolējušas piesārņojumu un piemērojušas sodus. 2012 gada maijā ražotne ir slēgta. Galīgajā redakcijā teritorijai ir mainīta zona no Rūpniecības apbūves zonas uz jauktu Ražošanas un darījumu objektu apbūves zonu (R2), kurā atļauta tikai tādu uzņēmumu apbūve un darbība, kuri nodrošina, ka piesārņojums nepārsniedz zemes vienības robežas, t.i. uzņēmums ar nelielu ietekmi vidē.
38.	SIA Līvānu kūdras fabrika, Pēteris Romanovskis, Soltumi, Rožupes pagasts, LV5316, kudra.livani@apollo.lv	Vēlas saglabāt zemesgabalam Slokas (76660040005) lietošanas mērķi rūpniecības apbūves teritorijas. Pilns priekšlikuma teksts - pielikumā 4.3. 38.iesniegumā.	Ir ņemts vērā	Lauksaimniecības zemju zona mainīta uz Rūpniecības apbūves zonu
39.	Uzņēmēju sanāksme 07.02.2012	Ierosina izbūvēt gājēju tiltu pār Dubnu Fabrikas ielas turpinājumā, lai savienotu pilsētas centru ar Ubaglīci.	Ir ņemts vērā	Iekļauts teritorijas plānojumā kā nākotnē iespējams projekts, to ieviešot atbilstoši reālām pašvaldības budžeta iespējām, LR likumdošanā paredzētajā kārtībā, potenciāli piesaistot ES vai citas ārējās finansiālās palīdzības finansējumu.

Nr.p.k.	Iesniedzējs	Priekšlikums	Atzīme par iekļaušanu 1.redakcijā	
40.	Kārlis Bogdāns, 29470496 karlis7b@inbox.lv	Ierosina pārbaudīt P3 Darījumu objektu apbūves teritoriju Līvānu novada Jersikas pagastā netālu no Jersikas pilskalna īpašumā ar kadastra Nr. 76520030131. Šajā teritorijā atrodas Jersikas kapulauks, aizsargājamais arheoloģiskais objekts. Pilns priekšlikuma teksts - pielikumā 4.3. 40.iesniegumā.	Ir ņemts vērā	Pilskalna zemesgabals (kad.Nr. 76520030131) Jersikas pagastā tika iekļauts zonā "Darījumu objektu apbūves teritorija" (P3), tā kā šādu izmantošanu paredz pašreiz spēkā esošie Jersikas pagasta teritorijas grozījumi. P3 zona ir nomainīta uz Lauksaimniecības zemēm, jo atbilstoši VKPAI nosacījumiem arheoloģijas pieminekļa teritorijās jauna būvniecība nav atļauta. Labotas arī citas kļūdas saistībā ar P3 zonas noteikšanu ārpus ciemiem. Darījuma objektu izveidi zemes vienībās, kur bija noteikta P3 zona, ir atļauta saskaņā ar Lauksaimniecības zemju atļauto izmantošanu.
41.	Kārlis Bogdāns, tel 29470496 <karlis7b@inbox.lv>	Norāda, ka īpašumam ar kadastra Nr 76660060059 ir nosaukums "Dzintari", nevis "Zeļčenovka", kas ir nosaukums citai kadastra vienībai. Pilns priekšlikuma teksts - pielikumā 4.3. 41.iesniegumā.	Nav ņemts vērā	Teritorijas plānojumā ir izmantota Latvijas ģeotelpiskās informācijas aģentūras sagatavotās topogrāfiskās kartes (ar aģentūras paveikto vietvārdu un karšu jomā var iepazīties http://map.lgia.gov.lv/). Topogrāfiskā karte tiek sastādīta pēc apstiprinātas specifikācijas. Diemžēl teritorijas plānojuma izstrādes ietvaros nav tiesību iejaukties aģentūras darbā. Iespējams, ka karšu izdrukās un interneta versijās tiek atslēgta daļa topogrāfiskās informācijas, lai lielu teritoriju plānojumu, kāds ir arī Līvānu novada plānojums, padarītu pieejamu iedzīvotājiem. Topogrāfiskās kartes nesatur īpašumu nosaukumus, bet tajās var būt viensētu nosaukumi.
42.	SIA Zelta zeme, Soltumi, Rožupes pagasts Pēteris Romanovskis, vadītājs	Vēlas saglabāt īpašumam „Vāge" (76660010141) lietošanas mērķi rūpniecības apbūves teritorijas. Pilns priekšlikuma teksts - pielikumā 4.3. 42.iesniegumā.	Ir ņemts vērā	NĪLM tiek saglabāts kā rūpniecības apbūves teritorija, neskatoties uz to, ka zemesgabals atrodas zonā „Lauksaimniecības zemes". Zonā „Lauksaimniecības zemes" galīgajā redakcijā mainīta uz Rūpniecības zonu.
43.	Ivars Tobiass, SIA Mark Invest, valdes loceklis, „Pakalni", Jurmprava	Ierosina jaunajā plānojumā dolomīta atradnei „Priedulāji" (76520040001) Jersikas pagasta Birzākos pēc izstrādes noteikt rekultivācijas veidu – dīķis līdz 20 metru dziļš, un izsniegt izziņu par rekultivācijas veidu.	Ir ņemts vērā	Teritorijas plānojums norāda vairākus rekultivācijas veidus pēc derīgo izrakteņu ieguves pabeigšanas. Teritorijas plānojumā nenosaka rekultivācijas veidu. Ir jāizstrādā rekultivācijas projekts atbilstošo atļautajam izmantošanas veidam (604.2.Pēc derīgo izrakteņu izstrādes teritorija rekultivējama. Rekultivācijas projektā nosaka teritorijas

Nr.p.k.	Iesniedzējs	Priekšlikums	Atzīme par iekļaušanu 1.redakcijā	
				turpmāko izmantošanu, izvēloties vienu no sekojošiem veidiem: 604.2.1. Lauksaimnieciska izmantošana (t.sk. zivsaimniecība) 604.2.2. Mežsaimnieciska izmantošana 604.2.3. Tūrisma objektu apbūve 604.2.4. Viensētu apbūve 604.2.5. Ūdenssporta būves Pēc atradnes „Priedulāji" rekultivācijas atļauta dīķa ierīkošana atļaujā norādītajā dziļumā. Ieteicams, izvērtēt, vai atļauja rakt līdz 20 metriem neietekmēs gruntsūdeņu stāvokli, kā arī ieteicams izvēlēties piemērotu turpmākās izmantošanas veidu mākslīgajai ūdenstilpei ar šādu dziļumu.
		Ierosina noteikt un jaunajā teritorijas plānojumā atzīmēt vietas, kurās nedrīkst uzsākt rakšanas darbus, ieguvi, izstrādāt karjerus un dīķus Pilns priekšlikuma teksts - pielikumā 4.3. 43.iesniegumā.	Ir ņemts vērā	Plānojumā ir noteiktas vietas, kur aizliegta derīgo izrakteņu ieguve – pilsēta, ciemi, valsts aizsargājamo kultūras pieminekļu teritorijas un to aizsargjoslas. Pārējā novada teritorijā atļauta rakšana un derīgo izrakteņu ieguve, ievērojot LR normatīvajos aktos noteiktos aizliegumus (likums „Par īpaši aizsargājamām dabas teritorijām, Aizsargjoslu likums, u.c.) un teritorijas plānojuma nosacījumus (izpēte, saskaņošana būvvaldē u.c.).
44.	Romualds Gasperovičs, Avotu iela 16-33, Līvāni	Vēlas zemesgabalā Valmari (76520020112) celt kapitālbūves un mainīt zonu uz savrupmāju dzīvojamās apbūves teritoriju. Pilns priekšlikuma teksts - pielikumā 4.3. 44.iesniegumā.	Ir ņemts vērā	Īpašums Valmari atrodas Jersikas pagasta daļā starp pilsētu un Daugavu, daļa zemes vienības atrodas applūstošā teritorijā. Savrupmāju dzīvojamās apbūves zona ārpus pilsētas un ciemiem netiek paredzēta. Īpašuma apbūve ir iespējama un atļauta saskaņā ar spēkā esošajiem LR likumdošanas aktiem, taču būvju izmantošanu apdraud applūšanas risks.
45.	Ervīns Poga, SIA Eko nams valdes priekšsēdētājs, Sergeja Eizenšteina iela 53-63, Rīga	Ņemot vērā būvju un telpu pašreizējo stāvokli un paredzamo NĪ nodokļa pieaugumu, ja teritorija tiks pievienota pilsētai, ierosina rūpniecības zonā esošo īpašumu „Pogas" (76525010020) un ar to saistīto īpašumu „Iesalnieki" (76520010059) neiekļaut pilsētas teritorijā.	Nav ņemts vērā	Teritorijas plānojumā pamatota pilsētas robežu paplašināšana, saskaņā ar kopējo pilsētas attīstības koncepciju un Līvānu novada pašvaldības integrētās attīstības programmu 2012.-2018gadam (apstiprināta 2012.gada 23.februārī ar Līvānu novada domes sēdes

Nr.p.k.	Iesniedzējs	Priekšlikums	Atzīme par iekļaušanu 1.redakcijā	
		Lai ražošana būtu iespējama, ierosina nekustamā īpašuma nodokļa moratoriju, ilggadējas atlaides. Pilns priekšlikuma teksts - pielikumā 4.3. 45.iesniegumā.		lēmumu Nr. 2-14), t.sk. ES fondu investīciju piesaisti pilsētas teritorijā, t.sk.Iesalnieku rūpniecības rajonā. Teritorijas plānojuma izstrādes laikā ir noteiktas sarkanās līnijas. Tās būs teritorijas, kurās pašvaldība plāno investēt publiskos līdzekļus, piesaistīt ES finansējumu, lai attīstītu ražošanas zonu. Pašvaldība iespēju robežās segs ar administratīvajām procedūrām saistītos izdevumus, nekustamā īpašuma pārreģistrācijai pilsētas teritorijā. Ir plānots pārejas periods – robežas stāsies spēkā ar 01.01.2014.. Pašvaldība plāno piecu gadu pārejas periodu NĪ nodokļa maksājumu pieaugumam.
46.	Pēteris Bokāns, Krasta iela 7, Iesalnieki (76520010028)	Vēlas, lai īpašums Krasta ielā 7 netiktu pievienots pilsētai. Pilns priekšlikuma teksts - pielikumā 4.3. 46.iesniegumā.	Nav ņemts vērā	
47.	Zenta Māsāne, Dīķīši, Jaunā muiža, Turku pagasts (76360070545)	Ir kategoriski pret zemesgabala Dīķīši pievienošanu pilsētai Pilns priekšlikuma teksts - pielikumā 4.3. 47.iesniegumā.	Nav ņemts vērā	
48.	Ivans Stepanovs, mājas „Blue”, Turku pagasts, Jaunā muiža (76860070565)	Ir pret īpašuma Blue pievienošanu pilsētai. Pilns priekšlikuma teksts - pielikumā 4.3.48.iesniegumā.	Nav ņemts vērā	
49.	Pēteris Milts, Ausekļa iela 12, Līvāni	Ir pret īpašuma ar kadastra numuru 76860070361 pievienošanu pilsētai. Pilns priekšlikuma teksts - pielikumā 4.3. 49.iesniegumā.	Nav ņemts vērā	
50.	Andris Milts, Ausekļa iela 12, Līvāni	Ir kategoriski pret īpašuma Ezerzeme Glāzītes (76860070359) pievienošanu pilsētai. Pilns priekšlikuma teksts - pielikumā 4.3. 50.iesniegumā.	Nav ņemts vērā	
51.	Janīna Valtere, Vladislavs Valters, Kalvītes, Jaunā muiža, Turku pagasts	Iebilst pret pilsētas robežu mainīšanu un īpašuma Kalvītes (76860070527) iekļaušanu pilsētā. Pilns priekšlikuma teksts - pielikumā 4.3. 51.iesniegumā.	Nav ņemts vērā	
52.	Elza Buceniece, Krasta iela 3, Grāveri, Jersikas pagasts	Vēlas palikt Jersikas pagastā, ja pievienojot Līvānu pilsētai būtiski pieaug nekustamā īpašuma nodoklis. Kā pensionārei nebūs iespēju to samaksāt. Pilns priekšlikuma teksts - pielikumā 4.3. 52.iesniegumā.	Nav ņemts vērā	
53.	Rita Nazarenkova, Krasta iela 9, Jersikas pagasta Grāveri (76520010034)	1) Iebilst pret īpašuma iekļaušanu pilsētā, tā kā palielināsies nodoklis.	Nav ņemts vērā	
		2) Lūdz, lai ziemā būtu iztīrīts ceļš. Pilns priekšlikuma teksts - pielikumā 4.3. 53.iesniegumā.	-	Teritorijas plānojumā jautājums par ceļu uzturēšanu netiek skatīts. Ceļa tīrīšanu nodrošina pašvaldība atbilstoši budžeta iespējām.

Nr.p.k.	Iesniedzējs	Priekšlikums	Atzīme par iekļaušanu 1.redakcijā	
54.	Ivans Stoļerovs, Zaļā iela 8-21, Līvāni	Vēlas īpašumu „Saules kalns”(76860050218) Turku pagastā sadalīt pa 0,5 ha un uz katriem 0,5 ha būvēt māju. Pilns priekšlikuma teksts - pielikumā 4.3. 54.iesniegumā.	Ir ņemts vērā, ar nosacījumiem	Zemes vienība atrodas netālu no Silavu ezera un dzelzceļa (aizsargjoslas neskar). Teritorijas plānojuma plānotās izmantošanas kartē īpašums nav noteikts kā Lauku apbūves zeme. TIAN paredz iespēju pamatot lauksaimniecības zemju dalīšanu mazākās par 2 ha zemes vienībās, izstrādājot detālplānojumu. Skatīt TIAN 132.punktu.
55.	Georgijs Stoļerovs, Zaļā iela 4a, Līvāni	Sadalīt nekustamo īpašumu „Bidzāni” (76860070040) Turku pagastā pa 0,5 ha un būvēt mājas. Pilns priekšlikuma teksts - pielikumā 4.3.55.iesniegumā.	Ir ņemts vērā, ar nosacījumiem	Teritorijas plānojuma plānotās izmantošanas kartē īpašums nav noteikts kā Lauku apbūves zeme. TIAN paredz iespēju pamatot lauksaimniecības zemju dalīšanu mazākās par 2 ha zemes vienībās, izstrādājot detālplānojumu. Skatīt TIAN 132.punktu.
56.	Janīna Vingre 76660100200 (?), Rožupes pag.	Iebilst pret to, ka īpašums netiek pieskaitīts Rožupes ciemam, bet Gaigalavai. Pilns priekšlikuma teksts - pielikumā 4.3.56.iesniegumā.	-	Pašvaldība ir sniegusi atbildi par to, ka zemesgabals neietilpst Rožupes ciema teritorijā. Atbilstoši Adresācijas kārtībai, zemes gabals un mājas „Gaigalava” ietilpst Rožupes pagasta administratīvajā teritorijā, Līvānu novadā.
57.	SIA Mark Invest AB,	Uzņēmums ir iesniedzis teritorijas plānotājiem Valsts meža dienesta meža zemes transformācijas atļauju īpašumā Rudzupuķe (76520040039). Transformācijas atļauja - pielikumā 4.3.57.iesniegumā.	Nav ņemts vērā	Teritorijas plānojums precīzi neattēlo zemes lauku teritorijā, bet izmanto topogrāfiskās kartes pamatni, Līdz ar to teritorijas plānojums neatspoguļo zemes vienības, kurās veikta meža transformācija, un diemžēl, tādējādi arī neattēlo patieso situāciju. Šī situācija ir atrunāta TIAN 570.punktā, kas paredz, ka meža zonas noteikumi attiecināmi uz zemes vienībām, kurās, saskaņā ar zemes robežu plāniem, meža apsaimniekošanas plāniem, u.tml. dokumentiem ir konstatējama meža zeme.
58.	SIA Zelta zeme, Soltumi, Rožupes pagasts Pēteris Romanovskis, vadītājs	Ierosina īpašumam ar kadastra numuru 76660010041 noteikt rūpnieciskai apbūvei, lai attīstītu enerģētiskās kūdras pārstrādi dažādos virzienos. Pilns priekšlikuma teksts - pielikumā 4.3.58.iesniegumā.	Ir ņemts vērā	Teritorijas plānojuma galīgajā redakcijā īpašums tiek mainīts no Lauksaimniecības zonas un Rūpniecības apbūves zonu.
59.	A.Ārsmenieks, „Niedrītes”, (76860070250) A.Kāršenieks,	Iebilst pret iekļaušanu pilsētā. Nevēlas mainīt no lauksaimniecības zemēm zemes gabalus 1,5 ha platībā uz Savrupmāju apbūves zonu. Nākotnē turpinās lauku saimniekošanu viensētā.	Nav ņemts vērā	Pilsēta šajos zemesgabalos noteikta jau apstiprinot Līvānu novada teritorijas plānojumu 2006.-2018.gadam. Diemžēl netika izstrādāts pilsētas robežas apraksts, un VZD uzskatīja šo teritoriju par lauku teritoriju. Otrreiz lēmums par iekļaušanu pilsētā nav nepieciešams, jo

Nr.p.k.	Iesniedzējs	Priekšlikums	Atzīme par iekļaušanu 1.redakcijā	
	„Jāņi" (76860070256) Dubnas viensētas, Turku pagasts	Pilns iesnieguma teksts - pielikumā 4.3. 59.iesniegumā.		tas jau ir izdarīts 2006.gadā. Priekšlikums par izslēgšanu no pilsētas ir pretrunā ar kopējo pilsētas attīstības koncepciju un izstrādāto Līvānu novada pašvaldības integrētās attīstības programmu 2012.-2018. (apstiprināta 2012.gada 23.februārī ar Līvānu novada domes sēdes lēmumu Nr. 2-14), t.sk. ES fondu investīciju piesaisti pilsētas teritorijā. Pašvaldība iespēju robežās segs ar administratīvajām procedūrām saistītos izdevumus, nekustamā īpašuma pārreģistrācijai pilsētas teritorijā. Ir plānots pārejas periods – robežas stāsies spēkā ar 01.01.2014.. Pašvaldība plāno piecu gadu pārejas periodu NĪ nodokļa maksājumu pieaugumam.
60.	Vineta Valaine, Mehanizatoru iela 20, Rudzāti (76680070027, 76680070028)	Iebilst pret sarkano līniju un transporta zonas TR1 ielai noteikšanu Rudzātos Mehanizatoru ielā īpašumiem ar kadastra numuriem 76680070027, 76680070028, tā kā tas ir servitūta ceļš Pilns iesnieguma teksts - pielikumā 4.3. 60.iesniegumā.	Ir ņemts vērā	Teritorijas plānojuma galīgajā redakcijā sarkanās līnijas ir atceltas un transporta TR1 zona noteikta kā DzS2.
61.	Renāte Blūma, Saules iela 24-16, Līvāni	Ieteikumi Līvānu novadam: 1) par Jersikas pagasta teritoriju starp Daugavu un Līvānu pilsētu, kas sakopjama; 2) par dzelzceļa uzbērumu un mazdārziņu ielām; 3) Daugavas palieni 4) kūdru 5) par poldera sistēmu sabojāšanās risku, kas minēts teritorijas plānojumā pie vides riskiem. Pilns ieteikumu teksts - pielikumā 4.3.61.iesniegumā.	Ir ņemts vērā	Pievienojamies autorei. Paldies par ieteikumiem!. Daudzi darbi un pētījumi jāveic teritorijas plānojuma ieviešanas gaitā.
62.	Marta Rimša, Daugavas -8, Jersika	Ierosina iztaisnot Daugavas ielu Jersikas ciemā un asfaltēt līdz Daugavai. Priekšlikums izteikts apspriešanas sapulcē Jersikas pagastā..	Nav ņemts vērā	Jersikas ciema Daugavas ielas posms pie skolas un blīvākās apbūves 2011.gadāir asfaltēts. Par ielas asfaltēšanu lemj pašvaldība, izstrādājot tehnisko projektu un veicot ielas rekonstrukcijas darbus atbilstoši reālām budžeta iespējām un apstiprinātam Investīciju plānam, ko izstrādā uz 3 gadiem Daugavas iela iztaisnošanu diemžēl nepieļauj esošā apbūve.
63.	J. Kūka, Rožupes	Pārbaudīt, vai aizsargjoslas ap kapsētām tiešām ir kartēs 300 m	Ir ņemts vērā	Jā, ir 300 m

Nr.p.k.	Iesniedzējs	Priekšlikums	Atzīme par iekļaušanu 1.redakcijā	
	pagasts	(izskatās lielākas). Priekšlikums izteikts apspriešanas sapulcē Rožupes pagastā..		
64.	A.Neicenieks, Rožupes pagasts	Pārliecināties, vai poldera zemēm TIAN ir paredzēti īpaši noteikumi, lai tās pasargātu no apmežošanas.	Ir ņemts vērā	Teritorijas plānojums aizliedz apmežot vērtīgās lauksaimniecības zemes L4. Šajā zonā iekļautas arī poldera zemes.
65.	I.Ancāne Līvānu novada būvvalde	Pārliecināties, vai TIAN ir noteikti dīķu dziļumu ierobežojumi. Priekšlikums izteikts apspriešanas sapulcē Sutru pagastā..	Ir ņemts vērā	TIAN nosaka šādas prasības: 561. Mākslīgo ūdenstilpju līdz 0,1 ha platībā ierīkošanā ievēro šādas prasības: 561.1. Līdz 6 metru dziļiem dīķiem izstrādā rakšanas darbu plānu un saņem būvvaldes akceptu. Plānā ietver apkārtējo nekustamo īpašumu meliorācijas sistēmu shēmu. 561.2. Sešus metrus un dziļākiem dīķiem izstrādā tehnisko projektu un saņem Līvānu būvvaldes akceptu. Ja nepieciešams, - arī derīgo izrakteņu ieguves atļauju. 561.3. Ja tuvāk kā 500 metru attālumā tiek veidoti jauni dīķi, Līvānu būvvalde ir tiesīga pieprasīt hidrometrisko un ģeoloģisko izpēti un ieteikumu izstrādi augsnes, gruntsūdeņu aizsardzībai un hidroloģiskā režīma saglabāšanai.
66.	V.Ruisa, Sutru pagasta pārvalde	Ierosina izbūvēt pašvaldības ceļu no Fridrihsgofas līdz pašvaldības ceļam S04 Sutri-Krikova. Priekšlikums izteikts apspriešanas sapulcē Sutru pagastā..	Ir ņemts vērā	Iekļauts Transporta infrastruktūras kartē.
67.	Česlavs Baliko, Kroļavka, Sutru pagasts	Ierosina precizēt applūstošās teritorijas gar Feimanku. Applūstošo teritoriju priekšlikums uz zemes robežu plāna - pielikumā 4.3. 67.iesniegumā.	Ir ņemts vērā	Teritorijas plānojuma galīgajā redakcijā applūstošās teritorijas tiks precizētas gan zemes vienībās 76820030194 un 76820030199, gan attiecīgi arī blakus esošajā zemesgabalā
68.	A. Vilcāns, Jersikas pagasta pārvalde	Priekšlikums samazināt atļauto dīķa dziļumu. 6 metri ir pārāk liels. Priekšlikums izteikts apspriešanas sapulcē Jersikas pagastā..	Ir ņemts vērā	Teritorijas plānojums nenosaka ierobežojumu rakt līdz 6 metriem, bet kārtību, kādā būvvalde var pieprasīt papildus informāciju gadījumos, ja tiek rakti dziļāki dīķi. 561.2. Sešus metrus un dziļākiem dīķiem izstrādā tehnisko projektu un saņem Līvānu būvvaldes akceptu. Ja nepieciešams, - arī derīgo izrakteņu ieguves atļauju.
69.	Uldis Siliņš, Jersikas pagasta iedzīvotājs	1) Iesaka uzlabot informāciju par plānošanas dokumentu pieejamību internetā. 2) V757 Grīva-Stari ceļu izmanto kravas transportam uz	Ir ņemts vērā	1) Informācija ir izvietota Līvānu novada mājas lapā sadaļā Publiskās apspriešanas (http://www.livani.lv/page/369), no kuras ir saites uz. teritorijas plānojuma izstrādātāju mājas

Nr.p.k.	Iesniedzējs	Priekšlikums	Atzīme par iekļaušanu 1.redakcijā	
		dolomītu ieguves karjeru Birzākos. Vajadzīga ceļa asfaltēšana, vai vismaz grants seguma atjauninašana. Priekšlikums izteikts apspriešanas sapulcē Jersikas pagastā..		lapu www.grupa93.lv/livani sadaļu Pirmā redakcija un uz stratēģiskā ietekmes uz vidi novērtējuma veicēju mājas lapu - http://videseksperti.lv/load/3-1-0-10 2) V757 Grīva-Stari ir valsts autoceļš, investīcijas kurā plāno VAS „Latvijas valsts ceļi", un to nerisina vietējās pašvaldības teritorijas plānojumā. Līvānu novada pašvaldība iekļauj šo ceļu jautājumu lokā, aizstāvot nacionālā līmenī Līvānu novada interese un vēršoties pie VAS „Latvijas valsts ceļi".
70.	P.Turkupolis, ZS Oškalni	Vajadzīgs tilts pār Daugavu. Priekšlikums izteikts apspriešanas sapulcē Jersikas pagastā..	Ir ņemts vērā	Savienojums ar Daugavas kreiso krastu ir iekļauts Teritorijas plānojuma paskaidrojuma rakstā (1.3.Kaimiņu pašvaldības; 3.3.Ietekmējošie faktori) kā projekts, kas risināms ilgtermiņā. Teritorijas plānojuma kartēs pagaidām nav iekļautas teritorijas, kas skartu konkrētus nekustamos īpašumus. Līvānu pilsētas pakalpojumus labprāt izmantotu arī Daugavas kreisā krasta – Jēkabpils novada pašvaldības iedzīvotāji. Tuvākie tilti ir Jēkabpilī un Daugavpilī. Vasaras periodā tiek izmantotas divas pārceltuves – Vandānu un Dunavas pārceltuve. Par jauna tilta būvniecību lēmumu pieņem nacionālā līmenī. Līdz tam jāveic pētījums par piemērotāko vietu izvēli.
71.	V.Rimša, Daugavas -8, Jersika	Ierosina teritorijas plānojumā risināt latvāņu izplatības problēmu un piedāvāt pasākumus latvāņu izplatības apkarošanai Jersikas ciemā. Priekšlikums izteikts apspriešanas sapulcē Jersikas pagastā..	Nav ņemts vērā	Jautājums jau ir apskatīts Līvānu novada pašvaldības integrētās attīstības programmu 2012.-2018. (apstiprināta 2012.gada 23.februārī ar Līvānu novada domes sēdes lēmumu Nr. 2-14) izstrādes procesā 2011.gadā un Rīcību plānā iekļautas rīcības, investīciju plānā iekļauti konkrēti projekti latvāņu izplatības regulārai apkarošanai Jersikas ciemā tuvāko 3 gadu laikā. Jāņem vērā, ka Latvāņu izplatības kontrole ir Lauku atbalsta dienesta un Zemkopības ministrijas kompetencē. Ja Latvāņu izplatības ierobežošanai tiktu iekļautas nekustamiem īpašumiem saistošas normas teritorijas plānojumā, būvvaldei ir jānodrošina kontroles mehānisms. Jautājums tiks risināts ar atsevišķiem pašvaldības saistošajiem noteikumiem par nekustamo īpašumu

Nr.p.k.	Iesniedzējs	Priekšlikums	Atzīme par iekļaušanu 1.redakcijā	
				īpašnieku atbildību par īpašumu uzturēšanu kārtībā.
72.	V.Rimša, Daugavas -8, Jersika Jersikas pagasta iedzīvotāji	Paredzēt veloceliņa ierīkošanu Līvāni-Jersikas ciems Priekšlikums izteikts apspriešanas sapulcē Jersikas pagastā..	Ir ņemts vērā	Teritorijas plānojums posmā Līvāni-Jersikas ciems rekomendē veloceliņu izveidot un izbūvēt to vienā kadastrā ar A6 (varbūt pat kā velo joslu). Tā kā jautājums ir VAS „Latvijas valsts ceļi" un Satiksmes ministrijas kompetencē, vietējās pašvaldības teritorijas plānojumam nav tiesisko instrumentu šo prasību padarīt saistošu, bet aicināt iestrādāt veloceliņu Satiksmes ministrijas nākotnes projektos.
73.	P.Turkupolis, ZS Oškalni	Iesaka atrast 200 ha platību celulozes rūpnīcas celtniecībai Līvānu novadā. Priekšlikums izteikts apspriešanas sapulcē Jersikas pagastā..	Nav ņemts vērā	Šāda apmēra ražošanas platību novada teritorijā nav.
74.	P.Turkupolis, ZS Oškalni	Iesaka paredzēt teritorijas plānojumā peldvietu. Priekšlikums izteikts apspriešanas sapulcē Jersikas pagastā..	Ir ņemts vērā	Plānotās teritorijas peldvietu izveidei teritorijas plānojumā ir paredzētas Līvānu pilsētā iepretī pussalai (Zaķusalai) un pie Līvānu aktīvā tūrisma centra, tā kā šīs vietas ir daudzu cilvēku iecienītas. To ierīkošanai pašvaldībai jāplāno ievērojami līdzekļi, jo peldvietas apsaimniekotājam ir jānodrošina peldvietas uzturēšana, drošības un higiēnas prasību ievērošana atbilstoši Ministru kabineta 2012.gada 10.janvāra noteikumu Nr.38 prasībām. Atpūtas vietas pie ūdens var būt izveidotas arī citviet pie publiskiem ūdeņiem novada teritorijā, tās labiekārtojot.
75.	Gita Švirkste 'Ūzuleņi"Jersikas pagasts	Iesaka precizēt (samazināt) applūstošās zemes Jersikas pagastā ciemā „Cirsenieki". Priekšlikums izteikts apspriešanas sapulcē Jersikas pagastā..	Ir ņemts vērā	Teritorijas plānojuma galīgajā redakcijā applūstošās teritorijas Ir precizētas atbilstoši iedzīvotāju novērojumiem un priekšlikumiem, t.sk. ciemā „Cirsenieki" pie Daugavas.
76.	P.Turkupolis, ZS Oškalni	Iesaka paredzēt Grīvas grāvja tīrīšanu - no Iesalnieku ezera līdz Daugavas upei. Priekšlikums izteikts apspriešanas sapulcē Jersikas pagastā..	Nav ņemts vērā	Teritorijas plānojums pieļauj meliorācijas pasākumus, kurus attiecīgajā zemesgabalā veic zemesgabala īpašnieks. Konkrētajā gadījumā Grīvas grāvja meliorēšana radītu Daugavas „nosusināšanu", jo Grīvas grāvja līmenis ir zemāks kā Daugavas ūdens līmenis.
77.	I.Ancāne, Līvānu būvvalde	Iesaka plānotās izmantošanas kartē ceļu Rožupe-Rudzāti (V761) attēlot kā asfaltētu ceļu. Priekšlikums izteikts apspriešanas sapulcē Rudzātu pagastā..	Nav ņemts vērā	Par valsts ceļa rekonstrukcijas (asfaltēšanas) nepieciešamību papildināts Paskaidrojuma raksta 5.1.1.nodaļā pie teritorijas plānojuma risinājumiem. Plānojuma saistošajā daļā VAS „Latvijas Valsts ceļi" kompetencē esošajiem jautājumiem prasības vietējās pašvaldības teritorijas plānojumā nav

Nr.p.k.	Iesniedzējs	Priekšlikums	Atzīme par iekļaušanu 1.redakcijā	
				izvirzītas.
78.	L.Pintāns, Kalna Pintāni	Ierosina apbūves noteikumos iestrādāt frāzi, kas lauksaimniekiem nosaka ķimikālijas lietošanas ierobežojumus dienā, lai netiktu apdraudētas blakus esošās bišu dravas u.c. īpašumi. Priekšlikums izteikts apspriešanas sapulcē Rudzātu pagastā..	Nav ņemts vērā	Ķimikāliju lietošanu regulē lauksaimniecības nozares normatīvie akti (piemēram, Ministru kabineta 2009.gada 15.septembra noteikumi Nr.1056 „Lauksaimniecības produktu integrētās audzēšanas, uzglabāšanas un marķēšanas prasības un kontroles kārtība”), un šādu normu iekļaušana vienas pašvaldības teritorijas plānojumā nav lietderīga, jo tādā gadījumā pašvaldībai būtu jāparedz arī kontroles resursi.
79.	Leontīna Fomina	Ierosina teritoriju Līvānu pilsētā starp Daugavpils ielu un Celtuves ielu labiekārtot, paredzot bērnu laukumu. Priekšlikums izteikts apspriešanas sapulcē Līvānu pilsētā..	Nav ņemts vērā	Teritorijas plānojums atļauj šādus labiekārtošanas (t.sk. bērnu laukuma ierīkošanas) pasākumus, kurus attiecīgajā zemesgabalā izlemj, plāno un veic zemesgabala īpašnieks (t.sk. iespējams sadarbojoties ar citiem blakus esošo zemes gabalu īpašniekiem). Konkrētā teritorija ir privātie īpašumi, un normatīvie akti aizliedz pašvaldības līdzekļus investēt privātā īpašumā.
80.	Leontīna Fomina	Lai tiktu novērsti plūdi Celtuves ielas rajonā, ierosinājums atkārtoti izvērtēt situāciju. Priekšlikums izteikts apspriešanas sapulcē Līvānu pilsētā..	Ir ņemts vērā	Situācija ir izvērtēta atkārtoti, t.sk. ir izskatīti vairāki privātpersonu iesniegumi. Ir precizēta applūstošās zemesgabalu daļas. Teritorijas plānojums neaizliedz īpašniekiem veikt plūdu ierobežojošus, krastu nostiprināšanas un meliorācijas pasākumus kā to paredz Aizsargjoslu likums. Līvānu novads ir atzīmēts arī Plūdu riska novērtēšanas un pārvaldības nacionālajā programmā 2008.-2015.gadam, kurā Līvānu pilsēta iekļauta kā uju potamālo posmu applūduma teritorija. Vides aizsardzības un reģionālās attīstības ministrija ir atbildīga par izpētes veikšanu (saskaņā ar programmas plānu – izpētes no 2008.-2013.gadam).
81.	P.Turkupolis, ZS Oškalni	Ierosina uzstādīt nojumi autobusu pieturai Līvānu pilsētas Rīgas ielas sākumā. Priekšlikums izteikts apspriešanas sapulcē Līvānu pilsētā..	-	Teritorijas plānojums šādus labiekārtošanas pasākumus pieļauj (atbilde tika dota arī klātienes sanāksmē), un pieturu aprīkojums un būvniecības darbus pašvaldība iepirks visai Rīgas ielai vienā iepirkumā projekta ietvaros.

Nr.p.k.	Iesniedzējs	Priekšlikums	Atzīme par iekļaušanu 1.redakcijā	
82.	Ingmārs Zaļmežs, Ar Līvānu novada mājas lapas starpniecību	1) Ierosina skaidrot, kad Vecbaznīcas ielā tiks ierīkota pilsētas kanalizācija. 2) Iesaka veloceliņu Vecbaznīcas ielā projektēt brauktuves kreisajā pusē (gar māju nepāra numuriem), tā kā tur ir mazāk piebraucamo ceļu. 3) iesaka uzlabot Vecbaznīcas ielas infrastruktūru – optimāli projektējot ierobežotajā Vecbaznīcas ielas platumā autostāvvietas, (pilsētas pasākumu laikā uz saliņas), apgaismes stabus, lietus ūdens kanalizāciju, uzklājot asfalta segumu, „gulošo policistu", kā arī rūpēties par uzturēšanu. Pilns priekšlikuma teksts - pielikumā 4.3. 82.iesniegumā.	Ir ņemts vērā	1) Kanalizācija tiks izbūvēta Vecbaznīcas ielā posmā no Baznīcas ielas līdz Rīgas ielai. Minētajam posmam 2012.gadā tiks uzsākti izbūves darbi. 2) Teritorijas plānojumā nav būtiska ielas puse, kurā veloinfrastruktūru izbūvēt. To var risināt tehniskajā projektā. Teritorijas plānojumā veloceļi attēlo novada kopējo satiksmes infrastruktūras attīstību 3) Konkrēti investīciju projekti, t.sk. Vecbaznīcas ielas rekonstrukcija tiek apskatīta Līvānu novada pašvaldības integrētās attīstības programmā 2012.-2018.gadam. (apstiprināta 2012.gada 23.februārī ar Līvānu novada domes sēdes lēmumu Nr. 2-14) un iekļauta investīciju plānā, ko izstrādā turpmākajiem 3 gadiem.
83.	Edgars ar Līvānu novada mājas lapas starpniecību	1) Jautā par dzelzceļa aizsargjoslu Līvānu pilsētā, kurā atrodas dažādas būves un dzīvojamās mājas. Kas ar tām notiks? 2) Jautā, kas notiks ar sašķidrinātās gāzes pazemes cauruļvadiem Dubnas labajā krastā, kas nav attēloti plānojumā. Pilns priekšlikuma teksts - pielikumā 4.3. 83.iesniegumā.	-	1) Dzelzceļa aizsargjoslā būvniecība un saimnieciskā darbība jāsaskaņo ar VAS „Latvijas Dzelzceļš". 2) Teritorijas plānojums neizvirza prasības sašķidrinātās gāzes infrastruktūrai. Informācija par sašķidrinātās gāzes infrastruktūru ir SIA „Latvijas propāna gāze".
84.	Ilona Vaivode Ar www.grupa93.lv/livani starpniecību	Priekšlikums pagaidīt ar teritorijas plānojuma izstrādi līdz tiks izveidoti jaunie zonējuma standarti saskaņā ar jauno Teritorijas attīstības plānošanas likumu. Pilns priekšlikuma teksts - pielikumā 4.3. 84.iesniegumā.	Nav ņemts vērā	Lēmumu par teritorijas plānojuma izstrādi Līvānu novada pašvaldība pieņēma pirms jaunā Teritorijas attīstības plānošanas likuma pieņemšanas. Teritorijas plānojuma izstrādātāji seko standartu izstrādei nacionālā līmenī. Līvānu novada teritorijas plānojums 2012.-2024.gadam ir sagatavots, ņemot vērā standartu projektu.
85.	Jānis Grandāns	1) Jautā, kā mainīt zonējumu lauksaimniecības zemei uz rūpniecisko apbūvi. 2) Rudzātos Miera ielā 14 nākotnē vēlas būvēt privātmāju. Jautā, vai teritorijas plānojums tam atbilst? Pilns priekšlikuma teksts - pielikumā 4.3. 85.iesniegumā.	-	1) Ja rūpnieciskā ražošana nav saistīta ar smagajām rūpniecības nozarēm un būtisku piesārņojumu, ražošana var tikt uzsākta arī lauksaimniecības zemju zonā. Teritorijas plānojums piedāvā elastīgu pieeju lauku teritoriju izmantošanā, lai neierobežotu lauku saimniekošanas ieceres. Jūsu īpašumi ar kadastra numuriem 76680040129 un 76680040008 atrodas L4 Vērtīgās lauksaimniecības zemes (skat TIAN 3.10.4.nodaļu), kur atļauta Lauksaimnieciskās ražošanas uzņēmumu apbūve un kā papildizmantošana arī citu ražošanas uzņēmumu apbūve.

Nr.p.k.	Iesniedzējs	Priekšlikums	Atzīme par iekļaušanu 1.redakcijā	
				2) Rudzātos Miera ielā 14 ir zona DzS1 Dzīvojamā savrupmāju apbūves teritorija, kur galvenais apbūves veids ir privātmājas.
86.	Ivans Stoļerovs, Krasta iela 8-21, Līvāni	Vēlas īpašumā „Arāji" (76860010018) veikt derīgo izrakteņu ieguvi Pilns priekšlikuma teksts - pielikumā 4.3. 86.iesniegumā.	Ir ņemts vērā	Īpašums atrodas Turku pagastā. Teritorijas plānojums neierobežo derīgo izrakteņu ieguvi lauku teritorijās.
87.	Andris Pastars, Saules iela 12-45, Līvāni	Vēlas veidot privātsaimniecību ar māju, saimniecības ēkām un dīķi īpašumā „Dālderīši" (76520030127). Ierosina īpašumu „Dālderīši" teritorijas plānojumā ietvert kā apbūvējamu nekustamo īpašumu. Pilns priekšlikuma teksts - pielikumā 4.3. 87.iesniegumā.	Ir ņemts vērā	Īpašums atrodas Daugavas virszemes ūdensobjekta aizsargjoslā. Jāņem vērā, ka zemes gabals atrodas applūstošā un applūšanas riska teritorijā. Teritorijas plānojums neierobežo būvniecību īpašumā, ja tas ir saskaņā ar Aizsargjoslu likumu.
88.	Kārlis Bogdāns ar grupa93.lv/livani' starpniecību	Norāda, ka īpašumam „Dzintari" (76660060059) ir saņemta atļauja lauksaimniecības zemju apmežošanai. Pilns priekšlikuma teksts - pielikumā 4.3. 88.iesniegumā.	Ir ņemts vērā	Teritorijas plānojums nosaka, ka Meža un lauksaimniecības zonās ir jāvadās pēc īpašnieka un iestāžu rīcībā esošās informācijas par meža vai lauksaimniecības zemēm, nevis pēc topogrāfiskās kartes M 1: 10 000, kas izmantota teritorijas plānojuma karšu pamatnei (TIAN 570.p.)
89.	VAS „Latvijas Valsts meži" A.Ivdris, LVM Nekustamie īpašumi Dienvidlatgales mežsaimniecība	Vēlas pārliecināties, ka īpašumā ar kadastra numuru 76520010252 Jersikas pagastā (Pētermuižas purva daļā) ir atļauta lauksaimnieciska teritorijas izmantošana, kā tas tika iekļauts VAS „Latvijas Valsts meži" nosacījumiem Līvānu novada teritorijas plānojumam. Pilns vēstules teksts un shēma- pielikumā 4.3. 89.iesniegumā.	Ir ņemts vērā	Teritorijas plānojums nodrošina, ka īpašnieks var audzēt nekoksnes materiālās vērtības (t.sk. dzērvenes) lielākās platībās – teritorijas plānojumā tas ir viens no lauksaimnieciskās izmantošanas veidiem, kas iekļauts gan lauksaimniecības zemju zonās, gan mežu teritoriju zonā. Ieteicams konsultēties ar Valsts mežu dienestu par nepieciešamību. (Skat. 572.3.)
90.	Gita Švirkste, Ūzuļeņi, Jersikas pagasts	Norāda uz neprecizitātēm topogrāfiskajā kartē un iesaka salīdzināt tās ar 2011.gadā sagatavotajām ortofoto kartēm – nav uzrādītas jaunaudzes un meži, nepareizā vietā attēlots ūdenstornis pie Ūzuļeņu mājām. Pilns priekšlikuma teksts - pielikumā 4.3. 90.iesniegumā.	Nav ņemts vērā	Latvijas ģeotelpiskās informācijas aģentūras izsniegtā topogrāfiskā karte ir izmantota teritorijas plānojuma karšu pamatnei. Topogrāfiskā karte tiek sastādīta pēc apstiprinātas specifikācijas. Teritorijas plānojuma izstrādātājiem nav tiesību mainīt topogrāfiskās kartes slāņus. Topogrāfiskā karte kalpo tikai kā references materiāls. Meža, ūdeņu un lauksaimniecības zonas, kas balstītas topogrāfiskajā informācijā, jāprecizē atbilstoši zemes robežu

Nr.p.k.	Iesniedzējs	Priekšlikums	Atzīme par iekļaušanu 1.redakcijā	
				plāniem, u.c. (TIAN 570.p.). Līdzīgi arī inženierkomunikācijas un inženierbūves kalpo tikai informācijai, kas jāpārbauda dabā un citos dokumentos.
91.	Jānis Brūvers, „Jaunbērzgale”, Rudzātu pagasts	Ierosina iekļaut teritorijas plānojumā pašvaldības ceļu Borovka-Medņu purvs („Jaunbērzgale” 76680070044 un „Malenieki 76680070242). Priekšlikuma pilns teksts - pielikumā 4.3..91iesniegumā.	Nav ņemts vērā	Konkrētais pašvaldības ceļš teritorijas plānojuma transporta infrastruktūras kartē nav iekļauts. Tomēr, ja šādu ceļu pašvaldība atzīst par nepieciešamu, tā var to projektēt un tie nebūs teritorijas plānojuma grozījumi.
92.	Jānis Grāvers, „Grāveri” Jersikas pagasts	Ierosina paplašināt blakus esošo Lauku apbūves zonu L1 Grāveru ciemā , iekļaujot tajā īpašumu ar kadastra Nr.76520020091, kam 1.redakcijā ir noteikta Lauksaimniecības zemju zona (L3). Pilns priekšlikuma teksts - pielikumā 4.3. 92.iesniegumā.	Nav ņemts vērā	Lauku apbūves zona L1 neatrodas blakus. Īpašums daļēji atrodas applūstošajā zonā. Apkārtnē ir lieli zemes īpašumi. Teritorijas paredz iespēju pamatot sadalīšanas mazākos par 2 ha zemesgabalos, ja to pamato detālplānojuma.

2.2.4. Pirmās redakcijas sabiedriskās apspriešanas rezultāti

Sabiedriskā apspriešana noritēja no 2012.gada 5.marta līdz 15.aprīlim. Vienlaikus tika apspiests vides pārskata projekts un, sadarbībā ar VKPAI, kultūras pieminekļa „Līvānu viduslaiku kapsēta" individuālās aizsargjoslas priekšlikums.

Laikā no 26. līdz 28.martam notika teritorijas plānojuma pirmās redakcijas, vides pārskata projekta un kultūras pieminekļa „Līvānu viduslaiku kapsēta" (Nr.1910) individuālās aizsardzības zonas priekšlikuma sabiedriskās apspriešanas sanāksmes.

Notika sešas sabiedriskās apspriešanas katrā pagastā, kā arī Līvānu inženiertehnoloģiju un inovāciju centrā, kurās SIA „Grupa 93" projektu vadītāja Līga Ozoliņa un SIA „Vides eksperti" projektu vadītāja Līga Bulmeistare sniedza prezentācijas un vadīja diskusiju. Sanāksmēs piedalījās Līvānu novada domes darbinieki (Būvvalde, Investīciju un projektu nodaļa, Sabiedrisko attiecību speciāliste), SIA „Ar Gaumi", kas palīdzēja sniegt atbildes uz iedzīvotāju jautājumiem un nodrošināja sanāksmju protokolēšanu un pieaicināja mēdiju pārstāvjus (Latgales reģionālā TV).

Kopējais sanāksmju dalībnieku skaits – 112 dalībnieki (Rožupe – 22; Sutri – 11; Jersika – 22; Rudzāti – 13; Turki – 13; Līvānu pilsēta – 31).

2.3. Sabiedrības informēšana par galīgo redakciju

2.3.1. Publikācijas un informēšana

„Līvānu Novada Vēstis" 2012.gada jūnija numurs

Līvānu novada teritorijas plānojuma dokuments – finiša taisnē

ESF
EIROPAS SOCIĀLAIS FONDS

EIROPAS SAVIENĪBA

IEGULDĪJUMS TAVĀ NĀKOTNĒ!

2012.gada 4.jūnijā SIA «Grupa 93» Līvānu novada domei nodeva pēc sabiedriskās apspriešanas un saskaņošanas ar institūcijām papildināto Līvānu novada teritorijas plānojuma 2012.-2024.gadam redakciju un SIA «Vides eksperti» attīstības plānošanas dokumenta Vides pārskata redakciju. Teritorijas plānojuma izstrāde bija nepieciešama, lai jaunizveidotajam novadam izstrādātu vienotus teritorijas izmantošanas un apbūves nosacījumus.

Teritorijas plānojuma un Vides pārskata tekstuālo un grafisko materiālu vēlreiz izskatīs pašvaldības atbildīgie speciālisti un virzīs uz 2012.gada 28.jūnija domes sēdi, lai lemtu par dokumenta Gala redakcijas apstiprināšanu. Jūlijā tiek plānots trīs nedēļu informēšanas laiks, lai iepazīstinātu sabiedrību un institūcijas ar dokumenta Gala redakciju. Par precīzu laiku un vietu sekojiet informācijai pašvaldības mājas lapā www.livani.lv un laikrakstā «Novadnieks».

Līvānu novada dome un attīstības plānošanas dokumentu izstrādātāji pateicas visiem par atsaucību Teritorijas plānojuma, kā arī tā Vides pārskata sabiedriskās apspriešanas laikā. Kopumā Teritorijas plānojumam iesniegti vairāk kā 80 priekšlikumu. Sabiedriskās apspriedēs, kas notika pilsētā un pagastos, piedalījās 112 iedzīvotāji. Aicinām iedzīvotājus iepazīties ar sabiedriskās apspriešanas laikā iesniegto priekšlikumu un ieteikumu kopsavilkumu pašvaldības mājas lapas sadaļā «Sabiedrības līdzdalība», kā arī ar dokumenta Gala redakciju izstrādātāja mājas lapā www.grupa93.lv/livani, kurā iestrādāti vērā ņemtie sabiedrības ieteikumi.

Darbam kopumā pie dokumentu izstrādes ir jānoslēdzas 2012.gada novembrī.

Ar informāciju par gaidāmajām aktivitātēm un dokumentiem var iepazīties arī Līvānu novada domes mājas lapas www.livani.lv sadaļā PAŠVALDĪBA/SABIEDRĪBAS LĪDZDALĪBA.

Plānotais projekta realizācijas laiks: *no 2010.gada 21.decembra līdz 2012.gada 31.decembrim.* **Plānotās projekta kopējās izmaksas:** *52 360,00 LVL Eiropas Sociālā fonda finansējums (100%). Attīstības plānošanas dokumenti tiek izstrādāti Eiropas Sociālā fonda līdzfinansētā projekta «Līvānu novada pašvaldības attīstības plānošanas kapacitātes paaugstināšana» ietvaros (Darbības programma 2007. - 2013.gadam: Cilvēkresursi un nodarbinātība; Prioritāte: 1.5. Administratīvās kapacitātes stiprināšana; Pasākums: 1.5.3. Plānošanas reģionu un vietējo pašvaldību administratīvās un attīstības plānošanas kapacitātes stiprināšana. Aktivitāte: 1.5.3.2. Plānošanas reģionu un vietējo pašvaldību attīstības plānošanas kapacitātes paaugstināšana)*

Ziņas

- Visas ziņas
- Aktualitātes
- Kultūra
- Sports
- Izglītība
- Zaļās ziņas
- Lauku ziņas
- Projekti

LĪVĀNU NOVADA KULTŪRAS CENTRS

Mēs pieņemam elektroniski parakstītus dokumentus. Izmanto eParakstu!

E - iespējas Tavai ikdienai

Ziņas - Aktualitātes

AKTUALITĀTES

06.07.2012
Paziņojums par Līvānu novada teritorijas plānojuma 2012. – 2024.gadam galīgās redakcijas apstiprināšanu.

ESF IEGULDĪJUMS TAVĀ NĀKOTNĒ

Ar 2012.gada 28.jūnija Līvānu novada domes lēmumu Nr. 9-6 ir **apstiprināta Līvānu novada teritorijas plānojuma 2012. – 2024.gadam galīgā redakcija.** No 2012.gada 6. līdz 27. jūlijam ar galīgo redakciju var iepazīties:

- Līvānu novada domē (Līvānu novada būvvalde, 3.stāvs, Rīgas iela 77, Līvāni),
- Līvānu novada teritorijas plānojuma izstrādes mājas lapā www.grupa93.lv/livani.

Līvānu novada teritorijas plānojuma stratēģiskā ietekmes uz vidi novērtējuma Vides pārskats un tā kopsavilkums pieejams www.livani.lv, kā arī tā izstrādātāja mājas lapā www.videseksperti.lv.

Apmeklētāju pieņemšana notiek darba laikā pie teritorijas plānojuma izstrādes darba grupas vadītāja - Līvānu novada Būvniecības un infrastruktūras daļas vadītāja Inta Svirska, tel. 65307272, e-pasts: ints.svirskis@livani.lv.

Atsauksmes var iesniegt Līvānu novada domes kancelejā (2.stāvs, Rīgas iela 77, Līvāni, LV-5316) vai pagastu pārvaldēs darba laikos līdz 2012.gada 27.jūlijam.

Vietēja līmeņa attīstības plānošanas dokumenta „Līvānu novada teritorijas plānojums 2012.-2024.gadam" izstrādes laiks ir 2011. gada marts - 2012. gada novembris. Teritorijas plānojumu izstrādā SIA „Grupa 93" (Kr.Barona iela 3-4, Rīga, LV 1050, tālr. 67217043, fakss 67217045, e-pasts: info@grupa93.lv, mājas lapa: www.grupa93.lv). Teritorijas plānojuma vides pārskatu izstrādā SIA „Vides eksperti" (Ganību dambis 24D-317a, Rīga, LV-1005, tālr. 27507017, fakss 67784362, e-pasts: birojs@videseksperti.lv, mājas lapa: www.videseksperti.lv).

Seko līdzi jaunumiem arī www.livani.lv sadaļā „Sabiedrības līdzdalība"

Informācija par projektu: *Līvānu novada domes Investīciju un projektu nodaļas vadītāja Iveta Dobele, Tel: 65307815, iveta.dobele@livani.lv*

Līvānu novada teritorijas plānojums 2012.-2024.gadam un Vides pārskats tiek izstrādāti Eiropas Sociālā fonda līdzfinansētā projekta Nr. 1DP/1.5.3.2.0/10/APIA/VRAA/068 „Līvānu novada pašvaldības attīstības plānošanas kapacitātes paaugstināšana" ietvaros (Darbības programma 2007. - 2013.gadam: Cilvēkresursi un nodarbinātība; Prioritāte: 1.5. Administratīvās kapacitātes stiprināšana; Pasākums: 1.5.3. Plānošanas reģionu un vietējo pašvaldību administratīvās un attīstības plānošanas kapacitātes stiprināšana. Aktivitāte: 1.5.3.2. Plānošanas reģionu un vietējo pašvaldību attīstības plānošanas kapacitātes paaugstināšana). Plānotais projekta realizācijas laiks: no 2010.gada 21.decembra līdz 2012.gada 31.decembrim. Plānotās projekta kopējās izmaksas: 52 360,00 LVL Eiropas Sociālā fonda finansējums (100%)

„Novadnieks", 06.07.2012.

12. Novadnieks • Piektdiena, 2012. gada 6. jūlijs •

Sludinājumus «Novadniekā» pieņem Preiļos, Brīvības ielā 14. Reklāmas nodaļas tālr./fakss 65307057. e-pasts: novadnieks@inbox.lv

SLUDINĀJUMI, REKLĀMAS, LĪDZJŪTĪBAS

PĒRK METĀLLŪŽŅUS, LIETOTU LAUKU TEHNIKU UN AUTO. Griežam uz vietas, sveram. Samaksa tūlītēja. Tālr. 25969839.

SIA „LATVIJAS GAĻA" iepērk liellopus, aitas, jaunlopus, zirgus. Samaksa tūlītēja. Svari. Tālr. 28761515.

SIA AIBI iepērk liellopus, jaunlopus, aitas, zirgus, cūkas. Labas cenas. Samaksa tūlītēja. Svari. Tālr. 26142514, 20238990.

LPKS "Baltic Meat Standard" iepērk liellopus, jaunlopus. Labas cenas. Ir dažādas piemaksas. Sver uz elektroniskajiem svariem. Tālr. 20250289, 63354097.

SIA Latvian Meat iepērk liellopus, jaunlopus, zirgus, aitas. Tālr. 29161121, Juris.

SIA JANSSEN LIVESTOCK LATVIA

Paziņojums

Ar 2012. gada 28. jūnija Līvānu novada domes lēmumu nr. 9-6 ir apstiprināta Līvānu novada teritorijas plānojuma 2012. – 2024. gadam galīgā redakcija. No 2012. gada 6. līdz 27. jūlijam ar galīgo redakciju var iepazīties:
- Līvānu novada domē (Līvānu novada būvvalde, 3. stāvs, Rīgas iela 77, Līvāni),
- Līvānu novada teritorijas plānojuma izstrādes mājas lapā www.grupa93.lv/livani.

Atsauksmes par galīgo redakciju var iesniegt Līvānu novada domes kancelejā (2. stāvs, Rīgas iela 77, Līvāni, LV-5316) vai pagastu pārvaldēs darba laikos līdz 2012. gada 27. jūlijam.

SIA „AIBI" lūdzas AICINA DARBĀ kautuves strādniekus un strādnieces. Dzīvesvieta. Tālr. 29478728.

Sestdien, 7. jūlijā, Preiļu tirgū un svētdien, 8. jūlijā, Viļānos PĀRDOS PAKLĀJUS UN GRĪDAS CELIŅUS. Tos varēs arī pasūtīt sev vēlamā izmērā, krāsā un pat pēc zīmējuma. Tāl-. 29255310.

SIA "ALVSTRE" iepērk dzīvsvarā:

Lai atbildētu uz jautājumu „Ko darīt tālāk?", aicinām
Baltijas Starptautiskās akadēmijas
un
Baltijas Psiholoģijas un menedžmenta augstskolas Jēkabpils filiālē
iegūt 2. LĪMEŅA PROFESIONĀLO AUGSTĀKO IZGLĪTĪBU šādās studiju programmās:-
- *„Uzņēmējdarbība"*
- *„Psiholoģija"*
- *„Tiesību zinātnes"*
- *„Sociālais darbs"*

un profesionālā MAĢISTRA grādu šādās studiju programmās (1,5 gadi):
- *„Uzņēmējdarbības vadība un administrēšana"*
- *„Privāttiesības"/„Krimināltiesības"*

IZMANTOJIET PIEDĀVĀTĀS ATLAIDES 5-100% APMĒRĀ!
Atvērto durvju dienas:14.07.-11.08.no plkst 9.00-13.00
JŪS INTERESĒJOŠĀ INFORMĀCIJA FILIĀLĒ
Adrese: Jaunā iela 44, Jēkabpils, LV-5201.
Tālrunis: (+371)65233030, fakss: (+371)65233335, e-pasts: info@jk.bsa.edu.lv.
WEB: http://jekabpils.bsa.edu.lv, http://www.draugiem.lv/bsabpmajek

SIA IBIZA pērk mežā pie ceļa
Preiļu raj.

Priedes z/b	g. 4,9; 5,5; 6,1
diam. 14 - 17	32 Ls
diam. 18 - 30	38 Ls
diam. 30 <	45 Ls (atšķiroti)
Egles z/b	g. 4,9; 5,5
diam. 14 - 17	36 Ls
diam. 18 <	42 Ls
Egles z/b	g. 6,1
diam. 14 - 17	36 Ls
diam. 18 <	44 Ls
Apses z/b	g. 2,5; 3,1; 5,0
diam. 14 - 23	17 Ls

CENU IZMAIŅAS!!!
SIA «Aļņi AS» iepērk
• **Zāģbaļķus** Ls/m³

Diam.	14-17	18-24	25<
EGLE	28	42	44
PRIEDE	26	33	36

Garumus iepriekš saskaņot!
Ir transports.
Korekta uzmērīšana.
Samaksa uzreiz!
Tālr. 64866070, mob. tālr. 29806775.

Iedzīvotājiem, kuri bija teritorijas plānojuma izstrādes laikā iesnieguši priekšlikumi, uzdevuši jautājumus vai izteikuši komentārus, uzsākot teritorijas plānojumu tika nosūtīts īss atgādinājuma epasts vai īsziņa uz mobilo tālruni, atkarībā no tā, kuru kontakta iespēju priekšlikuma iesniedzējs bija norādījis.

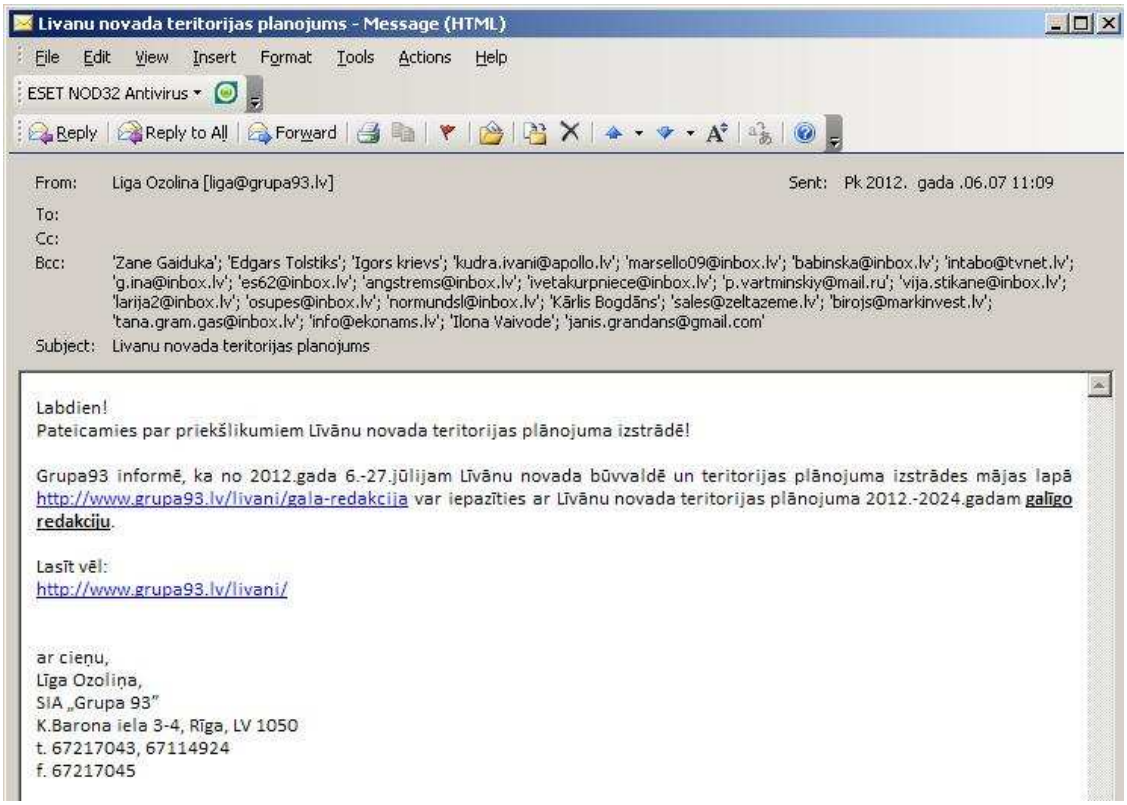
Livanu novada teritorijas planojums - Message (HTML)

File Edit View Insert Format Tools Actions Help

ESET NOD32 Antivirus

Reply | Reply to All | Forward

From: Liga Ozolina [liga@grupa93.lv] Sent: Pk 2012. gada .06.07 11:09

To:

Cc:

Bcc: 'Zane Gaiduka'; 'Edgars Tolstiks'; 'Igors krievs'; 'kudra.ivani@apollo.lv'; 'marsello09@inbox.lv'; 'babinska@inbox.lv'; 'intabo@tvnet.lv'; 'g.ina@inbox.lv'; 'es62@inbox.lv'; 'angstrems@inbox.lv'; 'ivetakurpniece@inbox.lv'; 'p.vartminskiy@mail.ru'; 'vija.stikane@inbox.lv'; 'larija2@inbox.lv'; 'osupes@inbox.lv'; 'normundsl@inbox.lv'; 'Kārlis Bogdāns'; 'sales@zeltazeme.lv'; 'birojs@markinvest.lv'; 'tana.gram.gas@inbox.lv'; 'info@ekonams.lv'; 'Ilona Vaivode'; 'janis.grandans@gmail.com'

Subject: Livanu novada teritorijas planojums

Labdien!
Pateicamies par priekšlikumiem Līvānu novada teritorijas plānojuma izstrādē!

Grupa93 informē, ka no 2012.gada 6.-27.jūlijam Līvānu novada būvvaldē un teritorijas plānojuma izstrādes mājas lapā http://www.grupa93.lv/livani/gala-redakcija var iepazīties ar Līvānu novada teritorijas plānojuma 2012.-2024.gadam galīgo redakciju.

Lasīt vēl:
http://www.grupa93.lv/livani/

ar cieņu,
Līga Ozoliņa,
SIA „Grupa 93"
K.Barona iela 3-4, Rīga, LV 1050
t. 67217043, 67114924
f. 67217045

2.3.2. Sabiedrības informēšanas par galīgo redakciju rezultāti

Līvānu novada būvvaldē galīgās redakcijas materiāli bija pieejami un domes 3.stāva gaitenī izstādīta teritorijas plānojuma galīgā redakcija. no 6.-27.jūlijam. Galīgās redakcijas materiāli pdf formātā ir pieejami http://www.grupa93.lv/livani/gala-redakcija. Institūcijām tika nosūtītas vēstules paziņojumi ar ziņojumu par nepilnību novēršanu un labojumiem, salīdzinājumā ar 1.redakciju. Apspriešanas laikā tika saņemtas atsauksmes no 14 valsts un pašvaldības institūcijām.

Iedzīvotāju priekšlikumu nebija.

Balstoties uz ziņojumiem par iedzīvotāju priekšlikumu iekļaušanu teritorijas plānojumā (2.1.2. un 2.2.3. nodaļas) būvvalde ir sagatavojusi atbildes vēstules un nosūtījusi pa pastu.

2.4. Sabiedrības informēšana par teritorijas plānojuma stāšanos spēkā

2012. gada 14. septembris, Nr. 146 (4749)

LATVIJAS VĒSTNESIS

LATVIJAS REPUBLIKAS OFICIĀLAIS IZDEVUMS OP 2012/146.TP3

OFICIĀLIE PAZIŅOJUMI > PAZIŅOJUMI PAR TERITORIĀLO PLĀNOŠANU

Paziņojums par Līvānu novada teritorijas plānojuma 2012. - 2024.gadam apstiprināšanu un saistošo noteikumu izdošanu

Līvānu novada dome informē, ka 2012.gada 31.augustā ir pieņemts lēmums Nr. 15-8 "Par Līvānu novada teritorijas plānojuma 2012. - 2024.gadam apstiprināšanu un saistošo noteikumu izdošanu". Ar apstiprināto teritorijas plānojumu var iepazīties Līvānu novada domē (Līvānu novada būvvalde, 3.stāvs, Rīgas iela 77, Līvāni) un mājas lapā: www.livani.lv sadaļā "Teritorijas plānojums".

Paziņojums Līvānu novada mājas lapā atrodas http://www.livani.lv/page/201&news_id=679

Ziņas
- Visas ziņas
- Aktualitātes
- Kultūra
- Sports
- Izglītība
- Zaļās ziņas
- Lauku ziņas
- Projekti

ESF IEGULDĪJUMS TAVĀ NĀKOTNĒ

Paziņojums par Līvānu novada teritorijas plānojuma 2012. – 2024.gadam galīgās redakcijas apstiprināšanu.

LĪVĀNU NOVADA KULTŪRAS CENTRS

Mēs pieņemam elektroniski parakstītus dokumentus. Izmanto eParakstu!

Ziņas - Visas ziņas

VISAS ZIŅAS

14.09.2012
Paziņojums par Līvānu novada teritorijas plānojuma 2012. – 2024.gadam apstiprināšanu un saistošo noteikumu izdošanu

ESF EIROPAS SOCIĀLAIS FONDS EIROPAS SAVIENĪBA IEGULDĪJUMS TAVĀ NĀKOTNĒ

Līvānu novada dome informē, ka 2012.gada 31.augustā ir pieņemts lēmums Nr. 15-8 „Par Līvānu novada teritorijas plānojuma 2012. – 2024.gadam apstiprināšanu un saistošo noteikumu izdošanu". *

Saite uz lēmumu
http://www.livani.lv/upload/faili/dome/teritorijas_planojums_jaunais/Lemums.pdf

Saite uz lēmuma pielikumu http://www.livani.lv/upload/faili/dome/teritorijas_planojums_jaunais/Lemuma_pielikums.pdf

Ar apstiprināto teritorijas plānojumu var iepazīties Līvānu novada domē (Līvānu būvvalde, 3.stāvs, Rīgas iela 77, Līvāni) un mājas lapā www.livani.lv sadaļā „Teritorijas plānojums" (http://www.livani.lv/page/539).

** Saistošie noteikumi par Teritorijas plānojuma apstiprināšanu stājas spēkā nākamā dienā pēc paziņojuma par to izdošanu publicēšanas laikrakstā „Latvijas Vēstnesis"*
(Saite uz publikāciju https://www.vestnesis.lv/?menu=doc&id=251471)

Atbilstoši Teritorijas attīstības plānošanas likuma noteikumiem, personām ir tiesības divu mēnešu laikā, pēc tam, kad stājušies spēkā saistošie noteikumi, ar kuriem apstiprināts vietējās pašvaldības teritorijas plānojums, iesniegt iesniegumu par vietējās pašvaldības teritorijas plānojumu Vides aizsardzības un reģionālās attīstības ministram. Teritorijas plānojums būs īstenojams pēc tam, kad tiks saņemta no ministra informācija par dienu, kad var uzsākt attiecīgo saistošo noteikumu īstenošanu.

Šajā laikā ir spēkā pašreizējie Līvānu novada pilsētas un pagastu teritorijas plānojumi.

Līvānu novada teritorijas plānojums 2012.-2024.gadam tiek izstrādāta ESF līdzfinansētā projekta „Līvānu novada pašvaldības attīstības plānošanas kapacitātes paaugstināšana" ietvaros (Darbības programma 2007. - 2013.gadam: Cilvēkresursi un nodarbinātība; Prioritāte: 1.5. Administrativās kapacitātes stiprināšana; Pasākums: 1.5.3. Plānošanas reģionu un vietējo pašvaldību administrativās un attīstības plānošanas kapacitātes stiprināšana. Aktivitāte: 1.5.3.2. Plānošanas reģionu un vietējo pašvaldību attīstības plānošanas kapacitātes paaugstināšana).

Paziņojums laikraksta „Novadnieks” 2012.gada 14.septembra numurā.

12. Novadnieks • Piektdiena, 2012. gada 14. septembris •

Sludinājumus «Novadniekā» p
Reklāma

SLUDINĀJUMI, REKLĀMAS, LĪDZJŪ

VIDUSLATGALES PROFESIONĀLĀJĀ VIDUSSKOLĀ NOTIEK PAPILDUS UZŅEMŠANA 2012./2013.mācību gadam!
Izglītības programmu īstenošanas vietā **DAGDA**
***Autotransports *Ēdināšanas pakalpojumi *Būvdarbi** (ESF atbalsts)
Izglītības programmu īstenošanas vietā **PREIĻI**
***Frizieru pakalpojumi *Ēdināšanas pakalpojumi**
***Frizieru pakalpojumi** (ESF atbalsts)
Izglītības programmu īstenošanas vietā **VIŠĶI**
***Autotransports *Lauksaimniecības tehnika *Lauksaimnieciba** (ESF atbalsts)
***Lauksaimnieciba** (neklātiene, 2 gadi)
Dokumentus var iesniegt darba dienās no plkst. 9.00 – 17.00
Ar prasibām uzņemšanai piedāvātajās izglitibas programmās var iepazities: mājas lapā ***www.vpv.edu.lv***, zvanot pa tālruni **27752461.**

Vācu uzņēmums “Magnoflex” AICINA DARBĀ tirdzniecības konsultantus/-es.
Ja esi pozitīvs/-a, aktīvs/-a (vecumā no 28-55) un tev ir personīgais auto, sūti savu CV un motivācijas vēstuli uz *magnoftlexvia@gmail.com* līdz 11.09.2012. Izvēlētos kandidātus gaida profesionālas apmācības, labi noorganizēts darbs un augsts atalgojums.
Uzziņas pa tālruni: 29267239, 26428939.

Aku urbšana.
Tālr. 29142220.

PĒRK METĀLLŪŽŅUS, LIETOTU LAUKU TEHNIKU UN AUTO.
Griežam uz vietas, sveram.
Samaksa tūlītēja.
Tālr. 25969839.

PVC logi, iekšdurvis no Ls 50, ārdurvis no Ls 99.
Bezprocentu kredits + dāvana.
Tālr. 28673992.

Par augstām cenām pērk mežus un zemi Latgalē.
Tālr. 26544864, 29215325.

Pērk mežu īpašumā, lapu koku un skujkoku cirsmas.
Samaksa tūlītēja.
Tālr. 28874347.

SIA «SENLEJAS» iepērk liellopus.
Samaksa tūlītēja.
Tālr. 65322454, 26190124, 26604491.

SIA “Daugavpils putni” iepērk kviešus un miežus.
Tālr. 29558840.

SIA Timber Group RD
Iepērk mežā pie ceļa bērza finierkluču:

A klase	Ø 35cm	Ls 120
A klase	Ø 25cm	Ls 90
A-1 klase	Ø 25cm	Ls 70
A-2 klase	Ø 25cm	Ls 50
B klase	ø23-70cm	Ls 38
B klase	ø18-22cm	Ls 33

Mob.t. 25661477

SIA "ALVSTRE" iepērk dzīvsvarā:
piena teļus, teles, buļļus, govis, aitas un jērus.
T. 651 97414

SIA “LASKANA - LOGISTIK” PĒRK lielas CIRSMAS un cērtamus NĪ. Izmanto zāģēšanas pakalpojumus.
Tālr. 20276658,
laskana.jekabpils@inbox.lv.

SIA “Cēsu miesnieks” iepērk jaunlopus un liellopus gan kautsvarā, gan dzīvsvarā.
Labas cenas!
Tālr. 26388842; 29172343

Pērk mežus ar zemi, augstas cenas.
Tālr. 29324128.

PIEDĀVĀ DARBU kokvedēja šoferim.
Tālr. 29809191.

SIA JANSSEN LIVESTOCK LATVIA iepērk: piena teļus, gaļas šķirnes buļļus
Samaksa tūlītēja vai ar pārskaitījumu.
Tālr. 29698483. Mihails.

IK “Skārdnieku darbnīca” izgatavo
apaļo krāšņu apvalkus.
Līvāni, Lāčplēša iela 16A. **Tālr. 29267137.**

Dziednieks VLADIMIRS DOVGAĻOVS
(apliecība 4307, licence nr. 14).
Ar ārstniecisko vārdošanu un biolauka enerģiju ārstē dažādas slimības.
Pieņem Preiļos 19. septembri.
Pieraksts pa tālr. 65624394, 28736836.

SIA “Govs centrs” iepērk piena teļus līdz 42 d. vecus.
Augstākās cenas. Tūlītēja samaksa.
Tālr.: 26609182.

Paziņojums par Līvānu novada teritorijas plānojuma 2012. – 2024. gadam apstiprināšanu un saistošo noteikumu izdošanu
Līvānu novada dome informē, ka 2012. gada 31. augustā ir pieņemts lēmums nr. 15-8 „Par Līvānu novada teritorijas plānojuma 2012. – 2024. gadam apstiprināšanu un saistošo noteikumu izdošanu”.
Ar apstiprināto teritorijas plānojumu var iepazīties Līvānu novada domē (Līvānu novada būvvalde, 3.stāvs, Rīgas iela 77, Līvāni) un mājas lapā ***www.livani.lv sadaļā “Teritorijas plānojums”.***

SIA „Wonner” visu laiku iepērk gaļas tiršķirnes un gaļas krustojuma buļļus no 4 mēn. vecuma, no 200 kg svara.
Samaksa tūlītēja.
Tālr. 26361748.

SIA “Baltic-Calves” iepērk: piena teļus, gaļas šķirnes jaunlopus un liellopus.

3.SASKAŅOŠANA AR INSTITŪCIJĀM

3.1. Sarakste par nosacījumiem

Nosacījumi pieprasīti		Nosacījumi saņemti	
2011.gada 24.maija vēstule Nr. 11/52	Satiksmes ministrija	2011. gada 21. jūnijā, Nr. 15-01/2942	Nosacījumi
2011.gada 24.maija vēstule Nr. 11/53	Daugavpils reģionālā vides pārvalde	2011. gada 1. jūlijā, Nr. 2.5.-21./716	Nosacījumi
2011.gada 24.maija vēstule Nr. 11/54	Valsts kultūras pieminekļu aizsardzības inspekcija	2011. gada 1. jūnijā, Nr. 11/54	Nosacījumi un informācija par arheoloģijas pieminekļiem no www.mantojums.lv
2011.gada 24.maija vēstule Nr. 11/55	VAS „Latvijas Valsts ceļi”	2011. gada 9. jūnijā, Nr. 22/1613	Nosacījumi
-	VAS „Latvijas Dzelzceļš”	2011. gada 15. jūnijā, Nr. DR-2/729-2011	Nosacījumi
2011.gada 24.maija vēstule Nr. 11/56	Veselības inspekcija	2011.gada 22.jūnijā, Nr. 5.10-13/11373/6300	Nosacījumi
-	Valsts zemes dienests	Elektroniski no www.vzd.gov.lv Dienesta nosacījumi plānojumu izstrādei, kas bija spēkā līdz 30.11.2011.	
2011.gada 24.maija vēstule Nr. 11/57	VAS „Latvenergo”	2011.gada 4.jūlijā, Nr. 01VL00-13/5001	Nosacījumi un augstsprieguma līniju izvietojuma shēma
2011.gada 24.maija vēstule Nr. 11/58	Akciju sabiedrība „Latvijas Gāze””	2011.gada 27.jūnijā, Nr. 27.4-1/1664	Nosacījumi un maģistrālo gāzes vadu shēmas; Līvānu pilsētas gāzapgādes shēma
2011.gada 24.maija vēstule Nr. 11/59	Valsts ugunsdzēsības un glābšanas dienests	-	-
2011.gada 24.maija vēstule Nr. 11/60	Latgales plānošanas reģions	2011.gada 7.jūnijā Nr.2–4.3/194	Nosacījumi
2011.gada 24.maija vēstule Nr. 11/62	Lauku atbalsta dienesta Dienvidlatgales reģionālā lauksaimniecības pārvalde VISA „Zemkopības ministrijas nekustamie īpašumi”	2011.gada 27.maijā Nr.1.1.-13/132 2011.gada 2.augustā, Nr. 1-4/ 381L	Pārsūtīta vēstule VSIA „Zemkopības ministrijas nekustamie īpašumi”; Nosacījumi un valsts meliorācijas kadastra grafiskie dati
2011.gada 24.maija vēstule Nr. 11/63	Valsts meža dienesta Dienvidlatgales virsmežniecība	2011. gada 17. jūnijs, Nr. 3-3/310	Nosacījumi
2011.gada 24.maija vēstule Nr. 11/64	Valsts akciju sabiedrība „Latvijas Valsts meži”	2011.gada 26.jūlijā Nr. 4.1-1.2/05fv/150/11/784	Nosacījumi, meža zemes, meža aizsargjoslas ap Līvānu pilsētu priekšlikums un zemju eksplikācija, apmežojamās teritorijas, meža ceļi, derīgo izrakteņu atradnes LVM apsaimniekošanā esošajās zemēs.
2011.gada 24.maija vēstule Nr. 11/65	Dabas aizsardzības pārvalde	2011. gada 8. jūnijā, Nr. D 3.15/63	Nosacījumi un informācija par īpaši aizsargājamām dabas teritorijām Līvānu novadā

Nosacījumi pieprasīti		Nosacījumi saņemti	
2011.gada 24.maija vēstule Nr. 11/66	SIA "Tele2"	2011.gada 15.decembrī, Nr. TD 2011/0229	Informācija par bāzes stacijām
2011.gada 24.maija vēstule Nr. 11/67	SIA „Latvijas Mobilais telefons”	2011. gada 6. jūnijā, Nr. 762/ZN	Nosacījumi un informācija par LMT īpašumiem Līvānu novadā, par iecerēto būvniecību
2011.gada 24.maija vēstule Nr. 11/68	SIA „Bite Latvija”	2011. gada 21. jūnijā Nr. LV4000-30	Nosacījumi
2011.gada 24.maija vēstule Nr. 11/69	SIA „Lattelecom”	2011. gada 22. jūnijā, Nr.9290-1	Nosacījumi
2011.gada 24.maija vēstule Nr. 11/70	Jēkabpils novada pašvaldība	2011. gada 21. jūnijā, Nr. 2-14.1/564	Nosacījumi
2011.gada 24.maija vēstule Nr. 11/71	Daugavpils novada pašvaldība	-	-
2011.gada 24.maija vēstule Nr. 11/72	Preiļu novada pašvaldība	-	-
2011.gada 24.maija vēstule Nr. 11/73	Rēzeknes novada pašvaldība	2011. gada 15. jūnijā Nr. 3.-11/260	Informācija par Rēzeknes novada attīstības plānošanas dokumentu izstrādes gaitu
2011.gada 24.maija vēstule Nr. 11/74	Vārkavas novada pašvaldība	2011. gada 6. jūnijā, Nr. 202100-07-228	Nosacījumi
2011.gada 11.jūlija vēstule Nr. 11/137	Krustpils novada pašvaldība	2011.gada 23.augustā Nr. 3-7/897	Nosacījumi

3.2. Ziņojums par institūciju nosacījumu ņemšanu vērā, izstrādājot 1.redakciju

Teritorijas plānojumam nosacījumus ir atsūtījušas 19 institūcijas. Pirmajai redakcijai nosacījumus nav atsūtījušas Valsts ugunsdzēsības un glābšanas dienests, Daugavpils novada pašvaldība un Preiļu novada pašvaldība. Visas institūcijas tiks informētas par teritorijas plānojuma pirmās redakcijas risinājumiem, no tām institūcijām, kuras ir sniegušas nosacījumus – tiks lūgts sniegt atzinumu par pirmo redakciju.

Teritorijas plānojuma pirmā redakcija ir izstrādāta, ņemot vērā institūciju nosacījumus un informāciju. Tādas institūcijas kā Dabas aizsardzības pārvalde, AS „Latvijas Gāze", VAS „Latvijas Dzelzceļš", VAS „Latvijas valsts meži", Latvijas, ģeoloģijas un meteoroloģijas centrs varēja sniegt arī grafisko informāciju elektroniskos vektorfailos, līdz ar to šiem dati ir savietojami ar institūciju datiem un izmantojami turpmākajā plānošanas periodā. Pārējie grafiskie dati ir izstrādāti teritorijas plānojuma ietvaros.

Turpmāk dots īss pārskats par institūciju nosacījumiem, kuru izpilde atbilstoši Līvānu novada specifikai, nebija iespējama vai teritorijas plānojumā ir īpaši atrunāta.

Latgales plānošanas reģions

Līvānu novada teritorijas plānojums ir izstrādāts, ņemot vērā augstāka līmeņa attīstības plānošanas dokumentus, tostarp Latgales plānošanas reģiona teritorijas plānojuma daļu – Preiļu rajona teritorijas plānojumu.

Lai sakārtotu bijušās ražošanas (tostarp degradētās) teritorijas un uzlabotu inženiertehnisko nodrošinājumu blīvas apbūves teritorijās, pretēji LPR nosacījumam nepaplašināt pilsētas, ir paplašināta Līvānu pilsētas teritorija, iekļaujot Jersikas pagasta industriālās teritorijas. Vienlaikus Rudzātu un Sutru ciemu robežas ir noteiktas mazākas – atbilstoši blīvas apbūves teritorijām.

Ciemu teritorijās jaunapbūvējamā zemesgabala minimālā platība nav noteikta 2500 m^2, bet 1200 m^2, lai novadā būtu vienotas prasības blīvai savrupmāju apbūvei. Ciemos noteikta dzīvojamās apbūves funkcionālā zona „Viensētu apbūves teritorijas ciemos (DzS4)", kur minimālā platība ir 2000 m^2.

Mazdārziņi ir izdalīti atsevišķā zonā, un tajā apbūve ar ēkām nav atļauta. Vasarnīcu un mazdārziņu zonās jaunas zemes vienības neveido, un tās pašlaik ir mazākas par 1200 m^2. Tās iespējams veidot tikai, izstrādājot detālplānojumu visai zonai, tostarp inženiertehniskās infrastruktūras izbūves risinājumu, un minimālā platība detālplānojumā var būt noteikta 1200 m^2.

Teritorijas plānojuma atcelta Līvānu apvedceļam rezervētā zeme 300 metru joslā, jo:
(1) apvedceļa izbūve Latgales ekonomiskajā situācijā novirzītu ne tikai kravas, bet arī vieglā transporta plūsmu no Līvānu pilsētas,
(2) kā arī transporta radītais vides piesārņojums sastāda tikai 25% no gaisa piesārņojuma, un nepārsniedz atļautos robežlielumus,
(3) nacionālā līmenī apvedceļa, kas ir nacionālās nozīmes transporta infrastruktūra, būvniecībai līdz 2014.gadam nav plānoti pasākumi un finansējums (skat. VAS „Latvijas valsts ceļi" nosacījumu vēstulē Līvānu novada teritorijas plānojumam),
(4) rezervētā zeme 300 metru joslā Līvānu novadā šādi apgrūtina zemes nekustamie īpašumi 260 ha platībā. Rezervēšana no tiesiskā viedokļa nav pieļaujama, vienlaikus Satiksmes ministrija pašlaik neplāno precizēt trasi un iegādāties zemes īpašumus.
Ja plānošanas periodā 2014.-2020.gadam un turpmāk tiks pierādīta apvedceļa ekonomiskā pamatotība un apvedceļa būvniecības jautājums aktualizēsies, tas tiks risināts, izstrādājot Līvānu novada teritorijas plānojuma grozījumus šajā teritorijas daļā.

Jēkabpils novada pašvaldība

Ceļi līdz pārceltuvēm Līvānu pilsētas Zemgales ielu un tās turpinājumu līdz Vandānu pārceltuvei (bērni uz Līvānu vsk.) un Jersikas pagasta ceļu Gospori-Strodi līdz Dunavas pārceltuvei ir atzīmēti transporta infrastruktūras kartē. Ceļu sakārtošana atkarīga no investīciju plānošanas Līvānu novadā (attīstības programmas kompetence).

Attiecībā uz to, vai joprojām ir paredzēts Līvānu apvedceļš ar tiltu Dignājas pagastā, - skatīt sadaļā Latgales plānošanas reģions.

Dienesta viesnīcas būvniecība pie Līvānu 1.vsk. (Dignājas un Dunavas bērni ziemā) iekļauta Līvānu novada attīstības programmā (plānots 2016.-2018.gadā.). Zemesgabals šim mērķiem vēl nav izvēlēts. Teritorijas plānojumā dienesta viesnīcas būvniecība ir atļauta plašās teritorijās – Līvānu pilsētas Centra zonā (C1), visās Publiskās apbūves zonās (P1, P2, P3).

Valsts kultūras pieminekļu aizsardzības inspekcija

Nosacījumiem pievienots kultūras pieminekļu saraksts ar 15 arheoloģijas pieminekļiem Pārbaudot kultūras pieminekļu datu bāzē, tajā konstatēti vēl 2 arhitektūras pieminekļi (Aizsardzības nr. 6130, valsts nozīmes arhitektūras piemineklis „Zemnieku sēta "Šultes"" Līvānu novada Sutru pagasta, Šultēs (19. gs.) un aizsardzības nr. 6496 valsts nozīmes arhitektūras piemineklis „Jersikas pareizticīgo baznīca" Līvānu novada Jersikā (1866.g.). Valsts aizsargājamie kultūras pieminekļi uzskaitīti Paskaidrojuma rakstā un to izvietojums un aizsargjoslas attēlotas grafiskajā daļā. Teritorijas izmantošanas noteikumos Valsts aizsargājamiem kultūras pieminekļiem ir noteikta viena prasība par jaunas būvniecības ar pastāvīgām ēkām un derīgo izrakteņu ieguves aizliegumu.

Apbūves noteikumos iekļauti 19 Līvānu novada kultūrvēsturisko objekti, par pamatu ņemot attīstības programmā un Līvānu novada teritorijas plānojumā 2006.-2018.gadam minētos objektus.

Līvānu pilsētas sabiedriskajā centrā noteiktas prasības vēsturiskajām ēkām un būvniecībai zemes vienībās ap vēsturiskajām ēkām. Tādējādi tiek veidota kvalitatīva pilsētas arhitektoniskā telpa, kā arī saglabāts Līvānu koka arhitektūras mantojums.

Valsts meža dienests

Meža aizsargjosla ap Līvāniem, salīdzinājumā ar Līvānu novada teritorijas plānojumu 2006.-2018.gadam, ir samazināta līdz 115,2 ha, tā kā iedzīvotāju skaits, salīdzinājumā ar 2005.gadu, ir samazinājies, atbilstoši metodikai par meža aizsargjoslas noteikšanu ap pilsētām aizsargjoslas platību var samazināt. Meža aizsargjosla, tāpat kā iepriekš, ir noteikta valsts meža zemēs. Arī VAS „Latvijas valsts meži" savos nosacījumos ir iekļāvis aizsargjoslas platības samazināšanu.

VMD savos nosacījumos iesaka izstrādāt lauksaimniecībā ne-izmantojamo zemju apmežošanas koncepciju (nosakot kritērijus apmežojamām zemēm). Grafiskajā daļā jau ir iekļauts VAS „Latvijas valsts meži" priekšlikums par apmežojamiem nekustamiem īpašumiem, norādot tos kā Mežu teritorijas (M). Pārējiem gadījumiem apbūves noteikumos piemēro kritērijus (591.p.), lai pieņemtu lēmumu par apmežošanu. Noteikumos lietots jēdziens nemeža zemes.

SIA „Latvijas mobilais telefons"

Attiecībā uz inženierkomunikāciju būvēm minimālā zemes vienības platība, kā arī apbūves minimālie un maksimālie rādītāji ar teritorijas plānojumu netiek ierobežoti.

Pirmajā redakcijā nav iekļauts LMT lūgums paredzēt iespēju atļaut ekspluatēt publiskā mobilo elektronisko sakaru iekārtas publisko ceļu tuvumā, tā kā tas saistīts ar pašvaldībai piederošiem

piedāvājumā esošiem nekustamiem īpašumiem (individuāls gadījums), VAS „Latvijas valsts ceļi" saskaņojumu un Ministru kabineta noteikto pievienojumu kārtību valsts autoceļiem.

AS „Latvijas Gāze"

Maģistrālie gāzes vadi un būves un Līvānu pilsētas gāzapgādes shēma ir pievienota kā informatīvs materiāls.

Izvērtējot ielu platumus un inženiertehnisko komunikāciju izvietošanas iespējas tajās, jāsecina, ka daļā ielu inženierkomunikāciju izvietošanai ir nepietiekams platums. Tomēr noteikumi un grafiskā daļa satur sarkanās līnijas un prasību inženierkomunikācijas izvietot starp sarkanajām līnijām vai ceļa nodalījuma joslā, tikai izņēmuma gadījumos – ārpus tām (līdz noteiktajai būvlaidei zemes vienībās)

SIA „Propāna gāze"

Nosacījumi netika pieprasīti. Paskaidrojuma rakstā īsi raksturota situācija un norādīts uz aizsargjoslām ap pazemes un virszemes gāzes krātuvēm un tvertnēm

SIA BITE Latvija

Nosacījumi iekļauti. Informācijai – grafiskajā daļā ir atspoguļotas bāzes stacijas un torņi, kuriem, saskaņā ar Aizsargjoslu un Apgrūtināto teritoriju informācijas sistēmu, jāattēlo aizsargjoslas.

SIA „Lattelecom"

Paskaidrojuma rakstā iekļautajā informācijā par SIA Lattelecom piederošajiem īpašumiem Līvānu novadā nav minēts par pašvaldības interesi, lai SIA Lattelecom labāk apsaimniekotu savu administrācijas ēku Rožupē Draudzības ielā 1a vai vienojas par tās iznomāšanu (pārdošanu).

Satiksmes ministrija

Līvānu pilsētas paplašināšana pie P63 nav pretrunā ar SM nosacījumiem „neplānot jaunas apdzīvotas vietas valsts autoceļu tiešā tuvumā, kas varētu pasliktināt satiksmes organizāciju uz valsts autoceļiem", tā kā šajā teritorijā kopumā uzlabosies satiksmes organizācija. Plānotais Krasta ielas pagarinājums un pievienojums P63 atrodas pietiekamā attālumā no esošiem pievienojumiem.

Informācija par elektronisko sakaru tīkla pārklājumu, t.sk. bezvadu, ir iekļauta daļēji, tā kā to sakaru operatori pastāvīgi uzlabo, publisko mobilo sakaru operatoru piedāvātā informācija nav pietiekami detalizēta atsevišķai pašvaldības teritorijai, un tā ir atkarīga ne tikai no bāzes staciju izvietošanas.. Teritorijas plānojumā ir norādīti esošie sakaru torņi (stacijas), kuriem ir nepieciešamas aizsargjoslas saskaņā ar Aizsargjoslu likumu, kā arī – optisko kabeļu līnijas novada teritorijā.

Latvijas Dzelzceļš

Dzelzceļa teritorijas (atbilstoši dzelzceļa zemes nodalījuma joslai) izmantošana un apbūve atļauta saskaņā ar Dzelzceļa likumu. Šobrīd pašvaldībai nav ieceru dzelzceļa stacijas izmantot pašvaldību funkciju realizācijai.

VAS „Latvijas Valsts ceļi"

Balstoties uz VAS „Latvijas valsts ceļi" informāciju un novērtējot Līvānu pilsētas apvedceļam rezervētās teritorijas apgrūtinājuma tiesisko raksturu, Līvānu novada teritorijas plānojumā 2006.-2018.gadam apvedceļam rezervētā teritorija ir atcelta.
Tā nav iekļauta arī plānošanas periodā 2014.-2020.gadam kā teritorija ar īpašiem noteikumiem „Apvedceļa plānošanas teritorija", tā kā minētajās teritorijās pastāv zemes vienību izmantošanas un

apbūves potenciāls. Ja turpmāk tiks pierādīta apvedceļa ekonomiskā pamatotība, nacionālās infrastruktūras transporta infrastruktūra būtiski paplašināsies un aktualizēsies apvedceļa būvniecības jautājums, tas tiks risināts, izstrādājot Līvānu novada teritorijas plānojuma grozījumus šajā teritorijas daļā.

Novada teritorijas plānojuma līmenis (arī grafiskās daļas mērogs) neatbilst Līvānu novada transporta shēmas sagatavošanai, norādot piekļūšanu katram nekustamajam īpašumam, arī pa veloceļu un gājēju ceļu. Atrisināt piekļūšanu katram nekustamajam īpašumam un principi, kā tas organizējams, noteikts TIAN 2.19.2.nodaļā.

Jaunas apbūves aizliegums ceļa aizsargjoslā ir ievērots lauku teritorijā. Ciemos un pilsētā piedāvāts būvlaidi risināt individuāli, saskaņojot ar VAS „Latvijas valsts ceļi" un ņemot vērā iedibināto būvlaidi un ņemot vērā valsts autoceļu aizsargjoslu skarošo nekustamo īpašumu zemju izmantošanu autoceļu rekonstrukcijai un reglamentē vienošanās noslēgšanas procedūras ar īpašniekiem par zemes izmantošanu.

Vārkavas novada pašvaldība

Ceļi uz Vārkavas novada Rimicānu un Vanagu ciemiem ir norādīti, tomēr to uzlabošanas pasākumi ir attiecināmi uz attīstības programmu un Līvānu novada investīciju plānu.

Dabas aizsardzības pārvalde

Papildus dabas aizsardzības pārvaldes norādītājām NATURA 2000 teritorijām plānojuma grafiskajā daļā un Paskaidrojuma rakstā ir atspoguļota arī dabas lieguma „Dubnas paliene" daļa (16,4 ha).

Nekustamo īpašumu izmantošanā un apbūvē, kas atrodas īpaši aizsargājamās dabas teritorijās un mikroliegumos, atļautās izmantošanas veidus un aprobežojumus nosaka atbilstoši funkcionālajā zonā noteiktajiem, ciktāl tos neierobežo Latvijas Republikas normatīvie akti par īpaši aizsargājamās dabas teritorijām un mikroliegumiem.

Īpaši aizsargājamās dabas teritorijās ir atļauti teritorijas izmantošanas veidi, kas nepieciešami dabas aizsardzības plānu pasākumu realizācijai.

Izvērtējot pašvaldības ainaviskās un dabas teritorijas, nozīmīgākās nav izdalītas, tā kā šāda statusa piešķiršana ir lietderīga, ja tiek noteiktas pašvaldības prasības teritorijas izmantošanā un apbūvē un procedūru kontrolē Līvānu būvvalde vai cita pašvaldības iestāde. Līvānu pilsētā noteikti sabiedriskie apstādījumi (TIAN 3.11.1.nodaļa).

Veselības inspekcija

Teritorijas plānojumā nav noteikta vismaz viena labiekārtota vieta organizētai pludmalei, bet ir norādīta potenciālā peldvietas teritorijas, kur, saskaņā ar 06.04.2010. MK noteikumiem Nr.341 "Peldvietu izveidošanas un uzturēšanas kārtība", ir atļauts iekārtot peldvietas.

Daugavpils reģionālā vides pārvalde

Saimnieciskās darbības ierobežojumus aizsargjoslās Līvānu novada teritorijas plānojums nenosaka. Spēkā ir Aizsargjoslu likumā un atbilstošo Ministru kabineta noteikumos noteiktie saimnieciskās darbības ierobežojumi.

Pie pašlaik zināmā finansējuma pašvaldība nevar paredzēt notekūdeņu savākšanas un attīrīšanas sistēmu ierīkošanu visu nekanalizēto apdzīvoto vietu teritorijās. Notekūdeņu savākšanas un attīrīšanas sistēmu ierīkošana tiek atspoguļota tikai tajās nekanalizētajās teritorijās, kuras ir iekļautas ūdenssaimniecības attīstības projektos. Tomēr to realizācija atkarīga no piesaistītā finansējuma (nepietiekams finansējums varētu būt Turku ciema ūdenssaimniecības attīstībai).

Teritorijas plānojumā nav iezīmētas perspektīvā izmantojamās derīgo izrakteņu atradnes, tā kā teritorijas plānojuma īstenošanas laikā informācija par tām varētu mainīties, un lai neradītu negodīgu konkurenci pret tiem nekustamo īpašumu īpašniekiem, kuru īpašumos atrodas neizpētītās derīgo izrakteņu atradnes. TIAN ir norādītas teritorijas, kur derīgo izrakteņu ieguve ir aizliegta, un aizliegumam ir tāda motivācija kā pilsētas vai ciema teritorija, arheoloģiskais piemineklis. Tāpat derīgo izrakteņu ieguve nav pieļaujama dabas liegumos.

Informācija par degradētajām, bojātajām un nekoptajām teritorijām ir iekļauta vispārīgā līmenī, tā kā šādam vērtējumam ir subjektīvs raksturs, ierobežotas pašvaldības iespējas ar kontroles procedūrām nodrošināt šādu īpašumu sakopšanu (prasa finanšu līdzekļus). TIAN ir iekļautas prasības labiekārtot apstādījumu uzturēšanu kārtībā un kopšanu, par teritoriju sakārtošanu pēc būvdarbiem, par īslaicīgu un sezonas būvju un konstrukciju demontāžas atbildību, prasības īpašumiem gar slavenajām ielām. Bijušās fermas, kuru sakārtošana prasa nozīmīgus līdzekļus, ir iekļautas rūpniecības objektu funkcionālajā zonā ar mērķi piesaistīt ārējo finansējumu to sakārtošanai. Daļa rūpniecības zonas Celtniecības ielā atrodas degradētā stāvoklī. Lai sakārtotu šo teritoriju, kā arī lai veicinātu uzņēmējdarbību, ir plānotas teritoriju iekļaušana Līvānu pilsētā un pašvaldības iesaistīšanās publiskās infrastruktūras (ielas, ūdensvads, kanalizācija, u.tml.) sakārtošanā plānošanas periodā 2014.-2020.gadā.

VAS „Latvijas valsts meži”

Visi nosacījumi ir iekļauti.

AS „Latvenergo”

Visi nosacījumi ir iekļauti.

Zemkopības ministrijas Nekustamie īpašumi

Visi nosacījumi ir iekļauti.

SIA Tele 2

Informācija ir iekļauta.

3.3. Sarakste par atzinumiem

Atzinumi pieprasīti			Atzinumi saņemti
Vēstules nr. un datums	**Institūcija**	**Adrese**	**Institūcijas vēstules nr. un datums**
2012.gada 16.marta vēstule Nr. 12/15	Satiksmes ministrija	Gogoļa iela 3, Rīga, LV 1050 daiga.dolge@sam.gov.lv, 67028030	2012.gada 13.aprīlis Nr. 15-01/1672
2012.gada 16.marta vēstule Nr. 12/16	VAS „Latvijas Valsts ceļi”	Tehniskā pārvalde, Gogoļa iela 3, Rīga, LV 1050 Preiļu nodaļa: Brīvības iela 76, Preiļi, LV 5301 Pārvaldīšanas daļa, Torņa iela 7/9, Rīga	2012.gada 29.marts Nr. 22/877
2012.gada 16.marta vēstule Nr. 12/17	VAS „Latvijas Dzelzceļš”	Gogoļa iela 1, Rīga, LV 1547 Eva.Kalvina@ldz.lv	2012.gada 13.aprīlis Nr. DN-72.1./2031-2012
2012.gada 16.marta vēstule Nr. 12/18	Daugavpils reģionālā vides pārvalde	Raiņa iela 28, Daugavpils, LV 5401	2012.gada 3.maijs Nr. 2.5-23.1/544
2012.gada 16.marta vēstule Nr. 12/19	Valsts kultūras pieminekļu aizsardzības inspekcija	M.Pils iela 17/19/21, Rīga, LV 1050	2012.gada 10.maijs Nr. 05-09/996
2012.gada 16.marta vēstule Nr. 12/20	Veselības inspekcija	Klijānu iela 7, Rīga, LV 1012 Kopija: Daugavpils kontroles daļa, Saules iela 5, Daugavpils, LV 5401	2012.gada 18.aprīlis Nr. 5.10-15/11
2012.gada 16.marta vēstule Nr. 12/21	Valsts zemes dienests	Daugavpils, Rīgas iela 18, LV 5401	2012.gada 5.aprīlis Nr.10-07/121467
2012.gada 16.marta vēstule Nr. 12/22	AS „Latvenergo”	Pulkveža Brieža iela 12, Rīga, LV 1230	2012.gada 16.aprīlis Nr. 01VL00-13/2652
2012.gada 16.marta vēstule Nr. 12/23	Akciju sabiedrība „Latvijas Gāze”	Vagonu iela 20, Rīga, LV 1009	-
2012.gada 16.marta vēstule Nr. 12/24	Latgales plānošanas reģions	Rēzekne, Atbrīvošanas aleja 95, LV – 4600	2012.gada 11.aprīlis Nr. 2-4.3/187
2012.gada 16.marta vēstule Nr. 12/25	VISA „Zemkopības ministrijas nekustamie īpašumi”	Latgales reģiona meliorācijas nodaļa: Dārzu iela 63, Rēzekne, LV-4601	2012.gada 26.marts Nr.1-4/621L
2012.gada 16.marta vēstule Nr. 12/26	Valsts meža dienesta Dienvidlatgales virsmežniecība	K.Valdemāra iela 7, Daugavpils, LV 5401	2012.gada 11.aprīlis Nr. 4.7-7/169
2012.gada 16.marta vēstule Nr. 12/27	Dabas aizsardzības pārvalde	Baznīcas iela 7, Sigulda, Siguldas novads, LV 2150	2012.gada 22.marts Nr. 4.8/35/2012-N
2011.gada 24.maija vēstule Nr. 11/28	Valsts akciju sabiedrība „Latvijas Valsts meži”	Kristapa iela 30, Rīga, LV 1046, Kopija: Dienvidlatgales mežsaimniecība, Fabrikas 2, Līvāni, Līvānu novads, LV-5316	2012.gada 13.aprīlis
2012.gada 16.marta vēstule Nr. 12/29	SIA "Tele2"	Mūkusalas iela 41b, Rīga, LV-1004	-

Atzinumi pieprasīti			Atzinumi saņemti
Vēstules nr. un datums	**Institūcija**	**Adrese**	**Institūcijas vēstules nr. un datums**
2012.gada 16.marta vēstule Nr. 12/30	SIA „Latvijas Mobilais telefons”	Ropažu iela 6, Rīga, LV 1039	2012.gada 28.marts Nr. 448?ZN
2012.gada 16.marta vēstule Nr. 12/31	SIA „Bite Latvija”	Uriekstes iela 2a, Rīga, LV 1005	2012.gada 19.marts Nr. LV 4000 – 11
2012.gada 16.marta vēstule Nr. 12/32	SIA Lattelecom	Dzirnavu iela 105, Rīga, LV 1011 Kopija: „Citrus Solutions”, Raiņa Bulvāris 21, Preiļi, LV 5301	2012.gada 20.marts Nr. 4812-1
2012.gada 16.marta vēstule Nr. 12/33	Jēkabpils novada pašvaldība	Rīgas iela 150a, Jēkabpils, LV 5202	2012.gada 21.martā Nr.2-14.1/302
2012.gada 16.marta vēstule Nr. 12/34	Daugavpils novada pašvaldība	Rīgas ielā 2, Daugavpils, LV-5401	2012.gada 11.aprīlis Nr. 02.1-08/298
2012.gada 16.marta vēstule Nr. 12/35	Preiļu novada pašvaldība	Raiņa bulvāris 19, Preiļi, LV 5301	-
2012.gada 16.marta vēstule Nr. 12/36	Vārkavas novada pašvaldība	Skolas iela 5, Vecvārkava, Upmalas pagasts, Vārkavas novads, LV 5335	-
2012.gada 16.marta vēstule Nr. 12/37	Krustpils novada pašvaldība	Rīgas iela 150a, Jēkabpils, LV 5202	2012.gada 18.aprīlis Nr. 3-7/450
2012.gada 16.marta vēstule Nr. 12/38	Riebiņu novada dome	Saules iela 8, Riebiņi, Riebiņu novads, LV5326	2012.gada 26.martā Nr. 1.3-09

3.4. Ziņojums par atzinumu ņemšanu vērā galīgajā redakcijā

Teritorijas plānojuma 1.redakcijai atzinumus ir sniegušas 20 institūcijas.

Preiļu novada pašvaldība nebija sniegusi nosacījumus, līdz ar to 1.redakcija tika nosūtīta tikai, lai iepazīstinātu ar plānojuma risinājumiem un informētu par apspriešanas pasākumiem.

Vārkavas novada dome, Akciju sabiedrība „Latvijas Gāze” un SIA „Tele2” ir saņēmušas 1.rdakciju, to apliecot Ministru kabineta 2005.gada 28.jūnija noteikumu Nr. 473 "Elektronisko dokumentu izstrādāšanas, noformēšanas, glabāšanas un aprites kārtība valsts un pašvaldību iestādēs un kārtība, kādā notiek elektronisko dokumentu aprite starp valsts un pašvaldību iestādēm vai starp šīm iestādēm un fiziskajām un juridiskajām personām" kārtībā. Tā kā institūcijas nav sūtījušas atzinumus četru nedēļu laikā, tad saskaņā ar Ministru kabineta 2009.gada 6.oktobra noteikumu Nr.1148 „Vietējās pašvaldības teritorijas plānošanas noteikumi” 15.punktu, uzskatāms, ka tām nav iebildumu.

Institūcijas iesaka izvērtēt ieteikumus un neiebilst pret Līvānu novada teritorijas plānojuma 1.redakcijas un Vides pārskata projekta tālāku virzību, izņemot Vides inspekcija, kura norāda, ka pirms apstiprināšanas nepieciešams galīgo redakciju saskaņot atkārtoti. Turpmāk šajā nodaļā nav iekļautas pozitīvās atsauksmes, bet tikai skaidrojumi par institūciju atzinumu vēstulēs minētajiem aizrādījumiem. Atzinumu kopijas pievienotas 4.2.pielikumā.

SIA Bite Latvija

Nav iebildumu.
(Atzinuma vēstules kopija -Bite Latvija)

Dabas aizsardzības pārvalde

Atzinums	Labojumi galīgajā redakcijā
Paskaidrojuma raksta 89.lpp. iesaka papildināt ar informāciju, ka dabas liegums „Lielais Pelečāres purvs", saskaņā ar LR likumu „Par 1971.gada 2.februāra Konvenciju par starptautiskas nozīmes mitrājiem, īpaši kā ;ūdensputnu dzīvesvidi" ietilpst starptautiskas nozīmes mitrājā „Teiču un Pelečāres purvs", kā arī precizēt, ka minētās putnu sugas ir ES Putnu direktīvas pielikuma sugu sarakstā. Saskaņā Pārvaldes rīcībā esošo NATURA 2000 datu bāzes informāciju, dabas lieguma „Gaiņu purvs" platība ir 1112 ha.	Minētā informācija iekļauta Paskaidrojuma raksta 7.7.nodaļā.

(Atzinuma vēstules kopija - Dabas aizsardzības pārvalde)

Jēkabpils novada pašvaldība

Nav iebildumu.
(Atzinuma vēstules kopija - Jēkabpils novada pašvaldība)

VAS „Latvijas Valsts ceļi"

Atzinums	Labojumi galīgajā redakcijā
1) TIAN 529.3.punkts un 529.3.1. apakšpunkts. Autoceļu nodalījumu joslas platumi ir noteikti likumdošanā, tāpēc to platumi nav pamatojami ar „nosakāmi atbilstoši normatīvajiem ugunsdzēsības un glābšanas tehnikai". Mazākais nodalījuma joslas platums valsts autoceļiem ir noteikts 19 m tāpēc nepareiza ir norāde, kas tas valsts ceļiem nevar būt mazāks par 12 m.	Labotas TIAN 3.6.1.nodaļas Prasības ceļu plānošanai un projektēšanai.
TIAN 7.pielikuma 8.attēls Ieteicamo ielu (ceļu) šķērsprofils. Gājēju-velosipēdistu celiņu platumus atbilstoši noslodzei nosaka normatīvā dokumentācija. Minimālais ir 2,25 m, bet 1.redakcijā šķērsprofilā tas ir 2,00 m.	Ieteicamajā ielas šķērsprofilā labots gājēju un velosipēdistu kopējā celiņa minimālais platums no 2,00 m uz 2,25 m (TIAN 7.pielikums 8.attēls)
TIAN 8.pielikuma 4.tabulā nav uzrādīts P62 Krāslava-Preiļi-Madona nodalījuma joslas platums, kas ir 27 metri.	Papildināta TIAN 8.pielikuma 4.tabula
Paskaidrojuma raksta 5.1.1.nodaļā nepareizi norādīti valsts autoceļu posma garumi Līvānu novada teritorijā. Pareizie autoceļu garumi ir: ▪ A6 Rīga – Daugavpils – Krāslava - Baltkrievijas robeža (Pāternieki) 26,22 km ▪ P62 Krāslava-Preiļi-Madona 13,77 km. ▪ P63 Līvāni-Preiļi 26,99 km. ▪ V678 Līksna-Kalupe-Upmala-Rožupe 2,4 km. ▪ V682 Špogi- Ārendole- Upmala –Sīļi 7,5 km. ▪ V752 Preiļi-Raunieši-Rožupe 15,75 km. ▪ V753 Līvāni-Steķi 22,63 km. ▪ V754 Līvāni-Gavartiena-Steķi 17,01 km. ▪ V755 Turki-Mežāre 8,80 km. ▪ V757 Grīva-Stari 12,53 km.	Valsts autoceļu garumi Līvānu novada teritorijā 1.redakcijā tika noteikti, izmantojot grafisko programmu un varēja būt neprecīzi, kā arī bija ieviesusies tehniska kļūda V678, V682, V753, V758, V759. Pateicoties VAS „Latvijas valsts ceļi" informācijai, galīgajā redakcijā valsts autoceļu posmu garumi Līvānu novadā ir precizēti (skat. paskaidrojuma raksta 5.1.1.nodaļu)

Atzinums	Labojumi galīgajā redakcijā
▪ V758 Pievedceļš pārceltuvei „Līvāni–Zasa” 0,4 km. ▪ V759 Rožupe-Švirksti 2,93 km. ▪ V760 Mālkalni – Rudzātu palīgskola 2,93 km. ▪ V761 Rožupe-Varakļāni 18,25 km.	

(Atzinumu vēstuļu kopijas - VAS „Latvijas Valsts ceļi”)

Riebiņu novada dome

Nav iebildumu.
(Atzinuma vēstules kopija - Riebiņu novada dome)

VSIA „Zemkopības ministrijas Nekustamie īpašumi”

Atzinums	Labojumi galīgajā redakcijā
Grafiskajos materiālos lūdz precizēt ekspluatācijas aizsargjoslas valsts nozīmes ūdensnotekām, koplietošanas ūdensnotekām un liela diametra kolektoriem $\geq$ 30 cm (t.sk. apzīmējumos.	Aizsargjoslu kartē precizētas ...Rudzātu pagastā

(Atzinuma vēstules kopija - VSIA „Zemkopības ministrijas Nekustamie īpašumi”)

Valsts zemes dienests

1.redakcija neatbilda Dienesta nosacījumu 5.punktam – Līvānu pilsētas plānotās (atļautās) izmantošanas kartes vektordatu failā aizsargjoslu datu līmeņu nosaukumos nebija norādīts aizsargjoslām atbilstošais Ministru kabineta 2011.gada 4.oktobra noteikumu Nr.754 „Apgrūtināto teritoriju informācijas sistēmas izveides, uzturēšanas un informācijas aprites kārtība” (2.pielikuma) apgrūtināto teritoriju klasifikācijas kods. Tāpat daļa no minētajā failā attēlotajām aizsargjoslām grafiski nebija noslēgtas kontūras (daudzstūri).

Minētie aizrādījumi attiecās uz pilsētas teritoriju un galīgās redakcijas grafiskajā daļā ir novērsti.

Apstiprinātu vietējās pašvaldības teritorijas plānojuma eksemplāru kā iesietu dokumentu, pievienojot pašvaldības lēmuma par teritorijas plānojuma apstiprināšanu kopiju, informāciju par pašvaldības lēmuma publicēšanu laikrakstā “Latvijas Vēstnesis”, kā arī teritorijas plānojuma grafiskos materiālus, kuros attēlota teritorijas plānotā (atļautā) izmantošana un aizsargjoslas (vektordatu formā LKS-92 koordinātu sistēmā) uz elektroniskā datu nesēja, pašvaldība iesniegs atbilstošajā Dienesta teritoriālajā struktūrvienībā divu nedēļu laikā pēc vietējās pašvaldības teritorijas plānojuma spēkā stāšanās.

(Atzinuma vēstules kopija - Valsts zemes dienests)

Latgales plānošanas reģions

Atzinums	Labojumi galīgajā redakcijā
Teritorijas plānojumā noteiktajās funkcionālajās zonās DzS1, DzS2, DzM, P2, P3, C3 un L1 tiek atļauts veidot jaunus zemes gabalus ar platību, kas ir ievērojami mazāka par Latgales plānošanas reģiona teritorijas plānojuma vadlīniju 4.1. apakšnodaļas Vispārējās vadlīnijas lauku teritorijām noteikto minimālo jaunapbūvējamā zemesgabala platību ciemu teritorijās 2500 m^2. Tāpat minētās vadlīnijas neparedz samazināt jaunapbūvējamā zemesgabala minimālo platību, izstrādājot detālplānojumu, lokālplānojumus vai detalizētus ūdensapgādes un notekūdeņu savākšanas risinājumus.	Teritorijas plānojuma koncepcija ir nodrošināt pēc iespējas elastīgāku pieeju zemju dalīšanai un apbūvei lauku teritorijās, kur ekonomiskā aktivitāte ir zema. Vienlaikus nepieciešams nodrošināt vides stāvokļa nepasliktināšanu. Ciemu teritorijās 2500 m^2 nav noteikta, jo tāda prakse Līvānu novada nav ierasta. Parasti zemes ierīcību veic, veidojot 1200 m^2 lielas zemes vienības. Ja veido lielākus zemesgabalus, - tad apvienojot un veidojas divas reizes lielāki jeb 2400 m^2. Ciemu teritorijās DzS3 zonā ir noteikts 2400 m^2.
1 Paskaidrojuma raksta 19.lpp. 8.attēlā Līvānu novada	Paskaidrojuma raksta 8.attēla „Līvānu novada

Atzinums	Labojumi galīgajā redakcijā
apdzīvojuma struktūra norādīti skrajciemi, kas ir pretrunā ar Administratīvo teritoriju un apdzīvoto vietu likuma 9.pantā noteiktajiem apdzīvoto vietu veidiem.	apdzīvojuma struktūra" apzīmējumi ir laboti, aizstājot skrajciemu ar lauku ciemu ar koncentrētu lauku apbūvi un viensētu grupu, vēsturisko ciemu.
2. Paskaidrojuma raksta 95.lpp. jāprecizē informācija par Rudzātu pamatskolu un vidusskolu.	Ir precizēts, mainot Rudzētu pamatskola uz Rudzētu vidusskola.
3. Teritorijas izmantošanas un apbūves noteikumu 344.punkts paredz mājdzīvnieku skaita turēšanas ierobežojumus ciemu teritorijās. Aicinām izvērtēt, vai minētais ierobežojums ir samērīgs ar esošo situāciju un nepasliktinās iedzīvotāju iespējas, kuri vēlēsies izmantot jau esošas būves mājlopiem.	Ierobežojumi ir izvērtēti un minētie punkti ir izteikti šādā redakcijā: TIAN 2.21.nodaļa. Būves dzīvniekiem. 316. Līvānu pilsētas sabiedriskajā centrā un daudzstāvu daudzdzīvokļu apbūves teritorijās mājlopu turēšana ir aizliegta. 317.p.Pārējā Līvānu pilsētas teritorijā un ciemos ir atļauta līdz vienas govs, vai viena zirga, vai divu cūku, vai 10 mājputnu turēšana. Izņēmums ir Viensētu apbūves zona ciemos (DzS3), kur mājlopu skaitu nosaka projektējot būves mājlopiem un ievērojot DzS3 zonas noteikumus
4. Iesakām arī kartēs ar mērogu 1:10 000 pēc iespējas atlikt teritoriju indeksus, lai atvieglotu karšu izmantošanas iespējas plašam interesentu lokam.	Tā kā ciemos apbūves zonas ir blīvi kopā, indeksus attēlo ciemiem īpaši sagatavotajās ciemu kartēs M 1: 5000. lauku teritorijai indeksi ir attēloti 1: 10 000 kartē. Salīdzinājumā ar pirmo redakciju, kartē pievienoti vērtīgo lauksaimniecības zemju indeksi L4.

(Atzinuma vēstules kopija - Latgales plānošanas reģions)

Krustpils novada dome

Atzinums	Labojumi galīgajā redakcijā
Lūdz papildināt Paskaidrojuma raksta 1.3. nodaļu ar šādām kopīgo interešu teritorijām: ▪ izpētes un tūrisma kopējie projekti (piemēram, ūdens tūrisms pa Daugavu); ▪ veloceliņa izveide gar Daugavas upi.	Paskaidrojuma raksta 1.3. nodaļā Krustpils novads kā kopējo interešu teritorija ir minēta pie kopējiem izpētes, tūrisma, ūdens tūrisma projektiem saistībā ar Daugavu un velomaršrutiem gar Daugavu.

(Atzinuma vēstules kopija - Krustpils novads)

Satiksmes ministrija

Atzinums	Labojumi galīgajā redakcijā
Priekšlikums punktu, kurā noteikts viens no gadījumiem, kad nepieciešama detālplānojuma izstrāde, izteikt šādā redakcijā „Jau lauku teritorija plānots veidot zemes vienības no 2 ha līdz 0,24 ha, izņemot, ja plānotā zemes vienību sadalīšana nerada nepieciešamību pēc kompleksiem transporta infrastruktūras vai inženierkomunikāciju izbūves risinājumiem".	Nav iekļauts galīgajā redakcijā. Kā tālāk atzinumā norādīts, kompleksiem transporta infrastruktūras vai inženierkomunikāciju izbūves risinājumi ir MK1148 noteikumu 57.2.punktā noteiktais kritērijs, kad nepieciešams detālplānojums, un tas netiek „atkārtots" Līvānu novada TIAN. Izņēmums minētajā Līvānu novada TIAN punktā atbrīvo no detālplānojuma ceļu un inženierinfrastruktūras turētājus. Redakcija mainīta, lai būtu viennozīmīgāk interpretējama. 1.redakcija: „Ja lauku teritorijā plānots veidot zemes vienības no 2 ha līdz 0,24 ha, izņemot, ja plānotajās zemes vienībās plāno transporta vai inženiertehniskās infrastruktūras būvniecību vai zemes ierīcību veic teritorijā ar vēsturisku zemes īpašumu dalījumu." Galīgā redakcija: „117. Gadījumi, kad Līvānu būvvaldei ir tiesības prasīt izstrādāt detālplānojumu: 117.3. No 2 ha līdz 0,24 ha zemes vienību veidošana lauku teritorijās. Prasība neattiecas uz zemes vienību nodalīšanu transporta vai inženiertehniskās infrastruktūras objektu būvniecībai un vēsturiskajos zemes īpašumos ar mazākām zemes vienībām."

(Atzinuma vēstules kopija - Satiksmes ministrija)

VAS „Latvijas Dzelzceļš”

Atzinums	Labojumi galīgajā redakcijā
Ierosina pašvaldības ceļu Dubnas viensētās, kas atrodas pašreizējā dzelzceļa zemes nodalījuma joslā, noteikt 18 metru platu sarkano līniju koridoru, saskaņā ar pievienoto skici	T03 Līvāni-Aizpurieši-Sila pašvaldības ceļam „Sproģi-Daukstes-Silavas” noteikta 18 metru plats sarkano līniju koridors, saskaņā ar LDz skici.
Jersikas ciemā pašvaldības ceļus izvietot ārpus dzelzceļa zemes nodalījuma joslas.	Sarkanās līnijas noteiktas Jersikas pagasta pašvaldības ceļiem J12 „Jersika-Darankas” un J18 „Pievadceļš Jersikas stacijai (Stacijas iela)”.
Līvānu pilsētā pie dzelzceļa stacijas ēkas dzelzceļa zemes nodalījuma joslā noteikt vienotu izmantošanu – transporta infrastruktūras teritoriju.	Pie dzelzceļa stacijas ēkas dzelzceļa zemes nodalījuma joslā noteikta viena zona – TR2 Dzelzceļš.
Precizēt TIAN par transporta infrastruktūras atļauto izmantošanu attiecībā uz dzelzceļa infrastruktūru, kā arī labot redakcionālas un drukas kļūdas.	Ir papildināts un labots.
	Papildus 25/04/2012 Vadības grupā tika nolemts svītrot plānoto dzelzceļa šķērsojumu Līvānu pilsētā Liepu ielas turpinājumā un noteikt, ka nepieciešams dzelzceļa šķērsojums iepretī Lāčplēša ielai (skatīt Paskaidrojuma raksta 5.1. Autoceļi 17.attēlu „Līvānu pilsētas ielu tīkls”.)

(Atzinuma vēstules kopija - VAS „Latvijas Dzelzceļš”)

Daugavpils reģionālā vides pārvalde

Atzinums	Labojumi galīgajā redakcijā
Paskaidrojuma raksta 7.3.nodaļā „derīgo izrakteņu atradnes” ir izvirzīti īpaši nosacījumi attiecībā uz dolomīta atradni Jersikas pagasta Birzākos, kur darbības veic SIA „Mark Invest Latvia”. Savukārt Jersikas pagasta plānotās (atļautās) izmantošanas kartes eksplikācijā derīgo izrakteņu atradnēm un atradnei, kas atzīmēta pie īpašo noteikumu teritorijām ir identisks apzīmējums. Līdz ar to ko kartogrāfiskā materiāla nav saprotams, kura tieši derīgo izrakteņu atradne ir uzskatāma par īpašo noteikumu teritoriju.	Iepriekšējos plānojumos derīgo izrakteņu ieguvei bija noteiktas atsevišķa funkcionālā zona. Zonas bija noteiktas saskaņā ar LVĢMC derīgo izrakteņu kadastru un izpētītajiem krājumiem. Līdz ar to īpašniekiem, kuru īpašumi atrodas neizpētītajās krājumu platībās, ir liegta iespēja veikt derīgo izrakteņu ieguvi saskaņā ar LR normatīvajiem aktiem. Jaunajā teritorijas plānojumā derīgo izrakteņu ieguvei nav noteikta atsevišķa zona, bet derīgo izrakteņu ieguve ir noteikta kā atļautās izmantošanas veids funkcionālajās zonās Lauku zemes, Mežu teritorija, Ūdeņi, Rūpniecības apbūves teritorijas un Tehniskās apbūves teritorijas ārpus ciemiem, ārpus pilsētas un ārpus valsts aizsargājamiem kultūras pieminekļiem un to aizsargjoslām. Ieguve var tikt realizēta saskaņā ar LR normatīvajiem aktiem. Balstoties uz vides pārskatā konstatēto summāro ietekmi dolomīta atradnei Birzākos, kā arī apkārtējo ietekmēto teritoriju, teritorijas plānotās izmantošanas kartē noteikta īpašo noteikumu teritorija „Derīgo atradņu teritorija” Jersikas pagasta Birzākos. Zonas robežas noteiktas atbilstoši Jersikas pagasta 2010.gada teritorijas plānojuma grozījumiem. Īpašo noteikumu teritorijā derīgo izrakteņu ieguvi atļauts turpināt un paplašināt pēc darbu saskaņošanas kopējā laukumā, kur plānota derīgo izrakteņu ieguve, veicot nepieciešamos pētījumus un novērtējot risku uz apkārtējām teritorijām.
TIAN 4.5.daļā ir neskaidri formulētas prasības un nav izvirzīti konkrēti nosacījumi dolomīta atradnes teritorijai Jersikas pagasta Birzākos. Ņemot vērā iespējamos vides risku, kas saistīti ar aktivitātēm dolomīta atradnē, uzskatām par lietderīgu izvirzīt	1.redakcijā prasības bija vispārīgi un neskaidri formulētas. Galīgajā redakcijā – TIAN 4.5.nodaļā – noetiktas prasības, kas paredz šādu kārtību: 1) īpašnieks fiksē vides stāvokli pirms saimnieciskās darbības uzsākšanas;

Atzinums	Labojumi galīgajā redakcijā
konkrētus nosacījumus vai darbības ierobežojumus augstāk minētajā teritorijā.	2) pašvaldība izvēlas būtiskākos rādītājus, pēc kuriem uzrauga darbību, nepieciešamības gadījumā – pašvaldībai ir tiesības prasīt mazināt, pārtraukt saimniecisko darbību. 3) Pašvaldība var konsultēties ar vides institūcijām. 4.5.nodaļā noteiktos pētījumus, pašvaldība ir tiesīga piemērot arī citviet novada teritorijā (papildināts 3.8.nodaļas „Ūdeņi" 526.punkts par prasībām Mākslīgo ūdenstilpju līdz 0,1 ha platībā ierīkošanā).
Teritorijas plānojumā nav atspoguļota Līvānu pilsētas rūpnieciskā rajona (Līvānu pilsētas Celtniecības ielā un Jersikas pagasta Iesalniekos) ražošanas un saimniecisko notekūdeņu savākšanas un attīrīšanas problēma. Pārbaužu gaitā VVD Daugavpils RVP ir konstatējusi, ka Jersikas pagasta rūpnieciskās zonas kādreizējās centralizētās kanalizācijas sistēmas daļas, kas padeva notekūdeņus uz notekūdeņu attīrīšanas iekārtām) ir fiziski un morāli nolietojusies, ir bojāta un tajā novadītie notekūdeņi nonāk apkārtējā vidē, pasliktinot tās kvalitāti. Konstatējot apkārtējās vides (augsnes, virszemes ūdeņu) piesārņošanu ar notekūdeņiem, VVD Daugavpils RVP ir vairākkārtīgi piemērojusi administratīvos sodus, taču ir nepieciešami arī citi tālejoši (stratēģiski) ražošanas zonas notekūdeņu apsaimniekošanas problēmas risinājumi (piemēram, centralizētās kanalizācijas sistēmas rekonstrukcija vai jaunas kanalizācijas sistēmas būvniecība). Ņemot vērā augstāk minēto, uzskatām par lietderīgu teritorijas plānojumā iekļaut iespējamos risinājumus attiecībā uz Līvānu pilsētas rūpnieciskā rajona ražošanas un saimniecisko notekūdeņu apsaimniekošanu atbilstoši normatīvo aktu prasībām.	Viens no stratēģiskajiem risinājumiem teritorijas plānojumā ir Iesalnieku rūpniecības zonas iekļaušana pilsētas teritorijā, lai pašvaldība varētu piesaistīt ES fondu līdzekļus infrastruktūras sakārtošanai. Lai uzsvērtu ražošanas un saimniecisko notekūdeņu savākšanas un attīrīšanas problēmu Iesalnieku rūpniecības zonā, ir papildinātas Paskaidrojuma raksta 3.2.3.nodaļas 8.tabula „Pilsētai pievienojamās teritorijas", 6.2.nodaļā iekļautais apdzīvoto vietu ūdensapgādes un kanalizācijas raksturojums un 13.4. nodaļas „Notekūdeņu attīrīšana un paliekošais piesārņojums" teritorijas plānojuma risinājumi.
Ņemt vērā, ka saskaņā ar Ministru kabineta 2002.gada 15.janvāra noteikumu Nr.27 „Noteikumi par upēm (upju posmiem), uz kurām zivju resursu aizsardzības nolūkā aizliegts būvēt un atjaunot hidroelektrostaciju aizsprostus un veidot jebkādus mehāniskos šķēršļus" prasībām, Dubnas upe, Feimankas upe, Neretas upe un Ošas upes ir noteiktas kā upes, uz kurām zivju resursu aizsardzības nolūkā aizliegts būvēt un atjaunot hidroelektrostaciju aizsprostus un veidot jebkādus mehāniskos šķēršļus.	Papildināta Paskaidrojuma raksta 7.4. nodaļa „Virszemes ūdeņi". 1.redakcijā prasība bija iekļauta TIAN 3.8.nodaļā.

(Atzinuma vēstules kopija - Daugavpils reģionālā vides pārvalde)

Valsts kultūras pieminekļu aizsardzības inspekcija

Atzinums	Labojumi galīgajā redakcijā
Kartogrāfiskajā materiālā neprecīzi atzīmēti zemes vienību kadastra numuri, kuros atrodas valsts nozīmes arheoloģijas pieminekļi Jersikas pilskalns ar senpilsētu (valsts aizsardzības Nr. 1909), Oškalniešu senkapi (Nr.1923), Muktupāvelu senkapi (Nr.1922) un vietējās nozīmes arheoloģijas piemineklis Līvānu viduslaiku kapsēta (Nr.1910). Minēto pieminekļu atrašanās vietu precizēšanai nosūtām izdruku no Valsts aizsargājamo kultūras pieminekļu saraksta ar tajā norādītiem zemes vienību kadastra numuriem, kuros pieminekļi atrodas.	Kartogrāfiskajā materiālā valsts aizsargājamie kultūras pieminekļu un to aizsargjoslu atrašanās ir precizēta atbilstoši VKPAI sniegtajai informācijām (novietojumu kartēm). Kadastra numuri norādīti Paskaidrojuma raksta 11.1.nodaļas „Valsts aizsargājamie nekustamie kultūras pieminekļi" 34.tabulā.
	Teritorijas plānojuma izstrādes un sabiedriskās apspriešanas laikā tika organizēta Līvānu viduslaiku kapsētas (valsts aizsardzības Nr. 1910) individuālās aizsardzības zonas un uzturēšanas režīma priekšlikuma

Atzinums	Labojumi galīgajā redakcijā
	apspriešana. Iebildumi nav saņemti, un individuālā aizsardzības zona stājas spēkā. Tas norādīts Paskaidrojuma raksta 11.1.nodaļas teritorijas plānojuma risinājumos un 16.9.pielikumā. Individuālā aizsardzības zonas un pieminekļa teritorijas attēlota arī Aizsargjoslu kartē.

(Atzinuma vēstules kopija - Valsts kultūras pieminekļu aizsardzības inspekcija)

Veselības inspekcija

Atzinums	Labojumi galīgajā redakcijā
Veselības inspekcija norāda, ka nebija iespējams iepazīties ar grafisko materiālu.	Grafiskais materiāls institūcijām bija piedāvāts plaši izmantotās Adobe Acrobat Reader programmas (*.pdf) failos. Tomēr daļa karšu novada teritorijai bija liela apmēra, kas var sagādāt neērtības. Daļa inspekcijas atzinumā minēto trūkumu saistīti ar to, ka VI nebija iespējams iepazīties ar grafisko daļu.
Plānojumā ir sadaļas, kuras no higiēnas viedokļa nav pietiekami analizētas, nav noteiktas esošās problēmas vai to risinājumu ceļi. 1) Esošie dati par ūdensapgādes sistēmu raksturo tikai daļēji – adrese, iekārtu sastāvs, tīklu garums utt.. Nav objektu skaidra higiēniska raksturojuma – nav apkopota informācija par dzeramā ūdens kvalitāti katram ūdensvadam un novadā kopumā (ciparos), nav noteikts procentuālais iedzīvotāju skaits, kas izmantos centralizēto sistēmu pakalpojumu vai privāto aku, nav skaidrības par dzeramā ūdens rādītājiem, kuri neatbilst prasībām un var radīt draudus iedzīvotāju veselībai. Tā kā nav skaidrības par ūdens kvalitāti, nav iespējas novērtēt pasākumus, kuri ir noteikti plānojumā vai ir nepieciešami ūdensapgādes uzlabošanai, piemēram, atdzelžošanas stacijas ierīkošanas nepieciešamība vai tīklu rekonstrukcijas nepieciešamība.	Ūdensapgādes raksturojums nav papildināts. Ar minēto informāciju var iepazīties Paskaidrojuma raksta 6.2.nodaļā „Ūdensapgāde un kanalizācija”, kur raksturota ūdensapgādes sistēma Līvānu pilsētā, pilsētai pievienojamās teritorijās, ciemos un lauku teritorijā. 17.tabulā „Centralizētā ūdensapgādes sistēmas Līvānu novadā” dots iedzīvotāju procentuālais sadalījums apdzīvotajās vietās, kuriem ir pieejami centralizētas ūdensapgādes pakalpojumi. Novadā kopumā procentuālo sadalījumu nav lietderīgi sniegt, jo Ūdens struktūrdirektīvas mērķi, pasākumi to sasniegšanai un ES fondu projekti Latvijā aptver tikai apdzīvotās vietas. Dzeramā ūdens kvalitāte ir raksturota Paskaidrojuma raksta 13.5.nodaļā „Pazemes ūdeņu kvalitāte”, nepieciešamie uzlabojumi ūdensapgādē doti 6.2.nodaļā „Ūdensapgāde un kanalizācija”. Skat. arī 3.2.3.nodaļu, kur ūdensapgādes jautājumi ir minēti kā vieni no jautājumiem, kas risināmi pēc Līvānu pilsētas robežu paplašināšanas. (8.tabula „Pilsētai pievienojamās teritorijas”).
Plānojumā arī nav formulēta novada vadības vīzija par centralizēto ūdensapgādes pakalpojumu attīstību – nepieciešama minēto pakalpojumu tālāka centralizācija vai nē?	Līvānu novada pašvaldības vīzija, mērķi un investīciju projekti ir atspoguļoti citā plānošanas dokumentā - Līvānu novada pašvaldības integrētās attīstības programmā 2012.-2018.gadam (apstiprināta 2012.gada 23.februārī, pieejama Līvānu novada mājas lapā, sadaļā Pašvaldība”, http://www.livani.lv/page/462). Teritorijas plānojuma risinājumi izstrādāti saskaņā ar attīstības programmu, kas ir atspoguļots Paskaidrojuma raksta 1.4.nodaļā. Uz ūdensapgādes attīstību vērstie pasākumi iekļaujas rīcības virzienā Rīcības virziens 2.1. „Vietējiem iedzīvotājiem, esošajiem un potenciālajiem uzņēmējiem un investoriem nodrošināta pievilcīga ekonomiskā vide.” Teritorijas plānojums, atšķirībā no attīstības programmas, neplāno pasākumus, bet nosaka atļauto izmantošanu un tās aprobežojumus. Izstrādājot teritorijas plānojuma risinājumus, ievērots, lai pašvaldība varētu ieviest attīstības programmā minētos investīciju projektus un pasākumus.
Saskaņā ar Paskaidrojuma raksta 16.4.tabulas datiem, novadā eksistē 184 urbumi, bet urbumu nozīmīgas	Paskaidrojuma raksta 16.4.pielikuma 46.tabulā „Ūdensapgādes urbumu saraksts Līvānu novadā”

Atzinums	Labojumi galīgajā redakcijā
daļas statuss nav zināms. Var domāt, ka tie ir faktiski ir ūdens nesošā horizonta potenciāli vai reāli piesārņojuma avoti – tiem nav noteikta aizsargjosla, nav nodrošināts nepieciešamais sanitārais un tehniskais stāvoklis. Plānojumā arī nav datu par urbumu aizsargjoslu, nav kartogrāfiskā materiāla. Uzskatām, ka higiēnas normām atbilstošs dzeramais ūdens ir svarīgs faktors veselīgas dzīves nodrošināšanai un prasa detalizētu analīzi. Dzeramā ūdens neatbilstība prasībām ir pamatojums naudas soda uzlikšanai un līdz ar to minēto problēmu obligāti jārisina 1.kārtā.	izmantoti Latvijas vides ģeoloģijas un meteoroloģijas centra datu bāzē „Urbumi" publiskotā informācija. Tā kā LVĢMC datu bāzē ziņas par urbumiem var būt novecojušas, teritorijas plānojuma izstrādes laikā urbumu statuss ir precizēts sadarbībā ar pilsētas un pagastu komunālās saimniecības speciālistiem. Ailē „Urbumu statuss" fiksēta LVĢMC informācija un iekavās - pašvaldībā precizētā informācija. Urbumu raksturojums un aizsargjoslas dotas Paskaidrojuma raksta 7.5.2.nodaļā „Ūdensapgādes urbumi". Šajā nodaļā norādīts arī uz problēmām, ko rada pamesti, neapsaimniekoti urbumi un nepieciešamie risinājumi. Grafiskās daļas Aizsargjoslu kartē atspoguļotas tikai tās aizsargjoslas, kuras ir 10 metru vai platākas.
2.Plānojumā iesniegts ļoti īss, bet vienlaikus skaidrs siltumapgādes sistēmas stāvoklis, kā arī novada vadības tālākas rīcības virziens. Tomēr, šķiet, ka materiālos ir pretrunas: teritorijas plānojuma risinājumos (64.lpp.) ir apliecinājums, ka centralizētas siltumapgādes sistēmas izveide un paplašināšana tiek plānota saskaņā ar attīstības programmu un investīciju plānu. Vienlaikus attīstības programmā nekādu datu par to nav. Rekomendējam izstrādāt siltumapgādes shēmu (vispirms Līvāniem) un noteikt teritorijas vai objektus, kuriem centralizētas siltumapgādes sistēma ir obligāta, kuriem tā ir rekomendējama un kuriem nav vajadzīga (nav iespējama).	Paskaidrojuma raksta 6.5.nodaļas „Siltumapgāde" Teritorijas plānojuma risinājumos ir secinājumi par to, ka „Centralizētās siltumapgādes tīklu paplašināšanās pie esošās ekonomiskās situācijas nav paredzama" Līvānu novada pašvaldības integrētās attīstības programmā 2012.-2018.gadam (apstiprināta 2012.gada 23.februārī, pieejama Līvānu novada mājas lapā, sadaļā Pašvaldība", http://www.livani.lv/page/462) attiecībā uz siltumapgādes attīstību ir noteikts tikai viens pasākums jaunu tehnoloģiju un risinājumu ieviešanai apkurē. Teritorijas plānojums nodrošina, ka attīstības programmas risinājumi varēs tikt īstenoti (piemēram, TIAN 2.18.6.nodaļa.) ir ņemta vērā alternatīvās enerģijas ieguves iekārtu uzstādīšana. Siltumapgādes shēmu nav iespējams izstrādāt, tā kā ēkas, kuras apkurina centralizēti, un ēkas, kuras apkurina individuāli, atrodas cieši blakus. Noteikt teritorijas plānojumā prasību obligāti pieslēgties siltumapgādei ir nelietderīgi (tā kā jauna būvniecība notiek reti), kā arī ir pretrunā ar konkurenci un sabiedriskos pakalpojumus regulējošiem normatīvajiem aktiem un iespēju patērētājam brīvi izvēlēties, no kā pirkt apkures pakalpojumu.
Rekomendējam ierobežot individuālo katlu māju celtniecību Līvānu pilsētas centrā, lai samazinātu gaisa piesārņojumu, ņemot vērā šeit esošo palielināto transporta plūsmu.	Individuālās apkures risinājumi pilsētas centrā ir vairākkārt izvērtēti kā gaisa piesārņojuma avots, kā arī apgrūtinošs faktors blakus esošajām daudzdzīvokļu mājām. Tomēr, pilsētas ekonomiskā situācija neļauj noteikt obligātu pāreju uz citu apkures veidu vai prasību pieslēgties centralizētajai siltumapgādes sistēmai. Apkures prasības iekļautas TIAN 2.18.3.nodaļā. Skat. arī TIAN 164.punktā noteiktos minimālos attālumus katlu mājai no kaimiņu zemes vienības robežas lauku teritorijā.
3. Atkritumu apsaimniekošanas nodaļa: 3.1. Tekstā ir minēti pasākumi, kuru izpildes termiņš ir no 2007.-2010.gadā (drīzāk vecā plānojuma dati).	Līvānu novads iekļaujas Dienvidlatgales atkritumu apsaimniekošanas reģionā. Atkritumu apsaimniekošanā Līvānu novada pašvaldība vadās pēc Dienvidlatgales reģionālā atkritumu apsaimniekošanas plāna 2007.–2013.gadam. Paskaidrojuma rakstā nav minēti pasākumi, kuru izpildes termiņš ir no 2007.-2010.gadā. Paskaidrojuma raksta 6.6.nodaļā ir nosaukti Dienvidlatgales reģionālā atkritumu apsaimniekošanas plāna mērķi, kuru sasniegšanā ir iesaistījusies arī Līvānu novada pašvaldība.
3.2. Rekomendējam plānojumā precizēt prasības	1.redakcijā minētais punkts bija izteikts šādā redakcijā:

Atzinums	Labojumi galīgajā redakcijā
atkritumu konteineru laukumam (noteikt minimālos attālumus no dzīvojamām mājām un publiskām telpām (rekomendējam noteikt 20 m no ēku logiem) utt.	„Cieto sadzīves atkritumu vākšanai, kā arī atkritumu dalītai vākšanā pilsētā un ciemos konteinerus un tvertņu novietošanai izbūvē betonētu pamatni.”. Tā kā cieto sadzīves atkritumu vākšanai un atkritumu dalītai vākšanai pilsētā un ciemos ir noteiktas konkrētas vietas (pilsētai tās ir atzīmētas Paskaidrojuma raksta 6.6.nodaļā, 27.attēlā „Dalītās atkritumu vākšanas punkti Līvānu pilsētā” un ciemiem – ciemu plānotās izmantošanas kartēs), tās izvēloties, pašvaldība jau ir izvērtējusi attālumus līdz dzīvojamām un publiskām ēkām. Papildus vietas nav plānots ierīkot.
3.3. Sadaļā nav pienācīgas uzmanības notekūdeņu dūņu izmantošanai un apstrādei. Lauksaimniecībā vai citādi iespējama tikai apstrādātu dūņu izmantošana.	Ir papildināta Paskaidrojuma raksta 6.6.nodaļa „Atkritumu apsaimniekošana”.
4. Veselības inspekcija uzskata, ka trokšņa piesārņojuma problēma ir nozīmīgāka, nekā to nosaka plānojuma izstrādātāji. Ar lielu iespējamību varam runāt par trokšņa pārmērīgo piesārņojumu gar dzelzceļu un autoceļu. Trokšņa reālai noteikšanai nepieciešama mērījumu veikšana vai trokšņa modelēšana un trokšņu kartes, vispirms Līvānos, izveidošana. Nepieciešams noteikt paaugstinātā trokšņa zonu un ierobežot tur dzīvojamo un publisko ēku celtniecību apkārt trokšņa nozīmīgiem avotiem. Gribam pievērst uzmanību, ka parasts žogs nevar samazināt trokšņus gar dzelzceļu vai autoceļu līdz pieļaujamām normām. Apbūves noteikumi varētu veicināt jautājuma risināšanu tikai jaunam objektam, bet neuzlabo esošo situāciju. Līdz ar to plānojuma izstrādātāju uz to nav pilnīgi korekta.	Plānojums izstrādātāji balstās uz pieejamiem datiem, kā arī 2011.gadā veiktajiem kontrolmērījumiem.
5. Uz šo brīdi novadā nav nevienas oficiālās pludmales, kura būtu atzīmēta plānojumā, to labiekārtojums atbilstu noteikumiem un tur būtu paredzēts peldūdeņu monitorings. Vēršam uzmanību, ka peldūdeņu valsts monitorings (par valsts līdzekļiem) iespējams tikai gadījumos, kad pludmale oficiāli norādīta plānojumā. Sakarā ar to rekomendējam atspoguļot visas esošās un plānotās peldvietas plānojumā.	Iedzīvotāju iecienītās peldvietas minētas paskaidrojuma raksta 7.4.nodaļā „Virszemes ūdeņi”. Teritorijas plānojumā norādītas divas vietas, kuras ir piemērotas, lai nākotnē tajās iekārtotu peldvietas atbilstoši Ministru kabineta 2012.gada 10.janvāra noteikumiem Nr.38 „Peldvietas izveidošanas un uzturēšanas kārtība”. Tā kā lai iekārtotu peldvietu, uzturētu to un nodrošinātu drošības un higiēnas prasības peldvietā, nepieciešams plānot ievērojamus pašvaldības līdzekļus, peldvietas ir norādītas tikai divas – visvairāk iecienītajās vietās. Pārējās vietas var tikt labiekārtotas kā atpūtas vietas pie ūdens. Peldvietas un atpūtas vietas pie ūdens norādītas TIAN 3.8.nodaļā.
6. Aizsargjoslu karte nav pievienota plānojumam.	Aizsargjoslu karte ir viena no teritorijas plānojuma grafiskās daļas sastāvdaļām, un tā ir pievienota plānojumam.
7. Lai izvairītos no nevēlamas vidi piesārņojošas rūpniecības uzņēmumu izvietošanas, ciemos nav noteiktas rūpniecības apbūves zona (R). Ražošanas funkcija paredzēta darījumu objektu apbūves teritorijās P3, kā arī mazākā mērogā dzīvojamās zonās, īpaši viensētu apbūves teritorijās (DzS3). Uzskatām, ka nevēlamas vides tuvināšana dzīves vietai (dzīvojamai zonai) nav pareizs risinājums un veicinās pamatotu sūdzību rašanos. Tā kā ražošanas zonas izveidošana nav nepieciešama ciemos, ražošanas objektu mazkaitīgu daļu (piemēram, objekti, kuri saskaņā ar Ministru kabineta 2010.gada 30.novembra noteikumiem Nr. 1082 „Kārtība, kādā piesakāma A, B un C kategorijas piesārņojošas darbības objekti) varētu izvietot darījumu objektu apbūves teritorijā.	Darījumu objektu apbūves teritorijās (P3) ir bijušās ražošanas zonas, un teritorijas plānojums šajos nekustamajos īpašumos samazina tiesību apjomu īpašniekam veikt saimniecisko darbību. Tomēr šāds lēmums tika pieņemts, balstoties uz apsvērumiem, ka tuvu blīvi apbūvētai dzīvojamai apbūvei nav atbalstāma lielu ražošanas uzņēmumu attīstība. Vienīgais atļautais izmantošanas veids zonā P3 pirmajā redakcijā bija noteikts „Vieglās rūpniecības uzņēmumu apbūve”, līdz ar to nav iespējama A kategorijas piesārņojošu objektu izvietošana. Individuālu pieeju nodrošina LR normatīvie akti vides aizsardzības un piesārņojuma kontroles jomā (t.i. ārpus vietējās pašvaldības teritorijas plānojuma kompetences). Galīgajā redakcijā pārskatīts ražošanas zonējums un

Atzinums	Labojumi galīgajā redakcijā
Objektiem, kuri ir vides piesārņojuma nozīmīgi avoti, ir nepieciešama individuāla pieeja.	atļautās izmantošanas veidi ir noteikti pēc piesārņojuma pakāpes. Atļautais izmantošanas veids „Vieglās rūpniecības uzņēmumu apbūve" aizstāta ar „ražošanas uzņēmums ar nelielu ietekmi vidē" (ražošanas uzņēmums (ražotne), kam nepieciešama piesārņojošās darbības atļauja (C kategorijas vai B kategorija) un tā ietekme nepārsniedz zemesgabala robežas, kurā uzņēmums izvietots) un „mazais ražošanas uzņēmums". Mazam ražošanas uzņēmumam definētie kritēriji (skat. TIAN Termini) ir attiecināmi uz jebkuru ražošanas veidu, kas ir atļauts kā palīgizmantošana.
8. Plānojumā nav atspoguļoti Veselības inspekcijas ierosinājumi par būvnoteikumu saturu.	Visi Veselības inspekcijas 2011.gada 22.jūnija nosacījumos Nr. 5.10-13/11373/6300 iekļautie ierosinājumi bija iestrādāti Līvānu novada teritorijas plānojuma 2012.-2024.gadam 1.redakcijā.
Veselības inspekcijas 2011.gada 22.jūnija nosacījumos Nr. 5.10-13/11373/6300: Noteikumos detalizēt informāciju par attālumu, kuru jāievēro starp dažādu veidu objektiem, bet kuri nav atspoguļoti likumdošanā. Attālumu noteikt, ņemot vērā insolācijas, apgaismojuma, ugunsdrošības prasības un psiholoģiskā komforta principus, bet sadzīves un rūpniecisko objektiem – sanitārās drošības principus.	TIAN 2.10.nodaļā ir noteikti: - minimālie attālumi starp daudzdzīvokļu dzīvojamām mājām, kā arī starp daudzdzīvokļu dzīvojamām mājām un citām ēkām. - minimālie attālumi no mēslu krātuvēm, komposta kaudzēm, apkures katliem, sausajām tualetēm, t.i. objektiem, kas var būt pastāvīgu smaku avoti, līdz kaimiņu zemes vienības robežai. TIAN 2.21.nodaļā ir noteikti: - minimālie attālumi no būvēm mājlopiem un kūtsmēslu krātuvēm līdz publiskajām ēkām un kaimiņu zemes vienībām. TIAN 3.nodaļā, katrā funkcionālajā zonā noteiktas būvlaides.
Privātmāju visas saimnieciskās un palīgēkas jāizvieto aizmugures teritorijā.	Minētā prasība ietverta TIAN 2.11.nodaļā.
Publiskajiem objektiem jānodrošina pieejamība cilvēkiem ar īpašām vajadzībām.	Vides pieejamības prasības nosaka Būvniecības likums (prasības iestrādātas un ir spēkā jau no 07.03.2002.) Līvānu novada TIAN nosaka vides pieejamības prasības publiskajā ārtelpā (TIAN 2.16.nodaļa) un piekļūšanas noteikumos (2.19.2.nodaļa).

(Atzinuma vēstules kopija - Veselības inspekcija.)

AS „Latvenergo"

Atzinums	Labojumi galīgajā redakcijā
Izteikt paskaidrojuma raksta 6.1.nodaļas „Elektroapgāde" Normatīvos aktus šādi: ▪ Enerģētikas likums; ▪ Aizsargjoslu likums; ▪ Ministru kabineta 2004.gada 28.decembra noteikumi Nr. 1069 "Noteikumi par ārējo inženierkomunikāciju izvietojumu pilsētās, ciemos un lauku teritorijās"; ▪ Ministru kabineta 2006.gada 5.decembra noteikumi Nr.982 „Enerģētikas infrastruktūras objektu aizsargjoslu noteikšanas metodika".	Līdz ar to ir svītroti Ministru kabineta 2010.gada 1.novembra noteikumi Nr. 1024 "Elektroenerģijas pārvades un sadales būvju būvniecības kārtība", kas ir zaudējuši spēku līdz ar 22.09.2011 grozījumiem Enerģētikas likumā
Lūdz izteikt TIAN 116.punktu šādā redakcijā: „Visos nekustamajos īpašumos atļauta palīgizmantošana, kas nepieciešama galvenās un papildus izmantošanas ēkām, būvēm un to darbībai. Ja 3.nodaļā nav norādīts īpaši, visās funkcionālajās zonās atļauts izbūvēt nepieciešamās autostāvvietas, inženiertehniskās apgādes būves un inženierkomunikācijas, ierīkot apstādījumus un labiekārtojumus, ierīkot	Pirmajā redakcijā punkts bija izteikts šādā redakcijā: „116. Visos nekustamajos īpašumos atļauta palīgizmantošana, kas nepieciešama galvenās un papildus izmantošanas ēkām, būvēm un darbībai. Ja 3.nodaļā nav norādīts īpaši, katrā funkcionālajā zonā atļauts izbūvēt objektam nepieciešamās autostāvvietas, inženiertehniskās apgādes komunikācijas, ierīkot apstādījumus un labiekārtojumu,

Atzinums	Labojumi galīgajā redakcijā
piebraucamos ceļus.”	ierīkot piebraucamos ceļus.” Galīgajā redakcijā iekļauta AS Latvenergo atzinumā dotā redakcija.

(Atzinuma vēstules kopija - AS „Latvenergo”)

Valsts meža dienesta Dienvidlatgales virsmežniecība.

Atzinums	Labojumi galīgajā redakcijā
Paskaidrojuma raksta 31.tabulā „Mikroliegumi” jālabo AS „Latvijas Valsts meži” apsaimniekojamos mežos izveidoto mikroliegumu un buferzonu platības.	Paskaidrojuma raksta 31.tabulā „Mikroliegumi” ir labotas mikroliegumu un buferzonu platības.

(Atzinuma vēstules kopija - Valsts meža dienesta Dienvidlatgales virsmežniecība.)

Valsts meža dienesta Dienvidlatgales virsmežniecība.

Atzinums	Labojumi galīgajā redakcijā
Paskaidrojuma raksta 7.3.nodaļā ir nepareizi norādīts, ka Līvānu novada teritorijā atrodas 2 kūdras atradnes, jo 7.6.nodaļā „Meži un purvi” un arī 16.8.pielikumā ir norādītas 27 kūdras atradnes (iekļaujot Borovkas kūdras atradni, būs 28). Tāpat būtu korekti norādīt, ka Borovkas (citos avotos – Pirtssalas) purva kūdras atradne (kūdras fonda Nr.3645), Latvijas derīgo izrakteņu atradņu kadastrā Nr. 16827) tiek izstrādāta tikai Krustpils novada Atašienes pagasta teritorijā.	Paskaidrojuma raksta 7.3. nodaļā norādītais atradņu skaits ir labots – „Līvānu novadā ir 28 derīgo izrakteņu – būvmateriālu (dolomīta, smilts, grants) un 27 kūdras atradnes.” 25.tabulā „2010. gadā izmantojamās novada derīgo izrakteņu atradnes” Borovkas kūdras atradne ir svītrota (atrodas Krustpils novadā).
16.7.pielikumam mainīt nosaukumu uz „Būvmateriālu izejvielu derīgo izrakteņu atradnes”, un līdz ar to izņemt no šīs tabulas informāciju par kūdras atradnēm „Borovkas” un „Skrebeļu-Skrūzmaņu”	16.7.pielikuma nosaukums mainīts uz „Būvmateriālu izejvielu derīgo izrakteņu atradnes un tajās akceptētie krājumi”. No tā svītrotas „Borovkas” un „Skrebeļu-Skrūzmaņu” atradnes
TIAN nekorekti definēts karjers „karjers – izstrādāta derīgo izrakteņu atradne”. Iesaka: „karjers – atklāta tipa derīgo izrakteņu ieguves vieta.”	Gala redakcijā iestrādāta AS „Latvijas Valsts meži” ieteiktā termina „ karjers” definīcija.
TIAN 3.9.nodaļā „Mežu teritorijas” pārskatīt prasību „Apmežot atļautas platības, kas ir 3 ha vai mazākas. Apmežojamo platību ierobežojumus nosaka MK normatīvie akti. Zemju apmežošana ir zemju kvalitātes uzlabošana nākotnē, kas nodrošina ilgtermiņa mērķu sasniegšanu.	Ierobežojums ir svītrots, tā kā 2012.gada 2.maijā ir apstiprināti jauni Ministru kabineta noteikumi Nr.308 „Meža atjaunošanas, meža ieaudzēšanas un plantāciju meža noteikumi”.
TIAN 4.5.nodaļa. Par derīgo izrakteņu atradņu teritorijām nosaka tās teritorijas, kur ir paredzēts veikt derīgo izrakteņu ieguvi. Nepieciešams koriģēt 656.atkāpi.	Iepriekšējos plānojumos derīgo izrakteņu ieguvei bija noteiktas atsevišķa funkcionālā zona. Zonas bija noteiktas saskaņā ar LVĢMC derīgo izrakteņu kadastru un izpētītajiem krājumiem. Līdz ar to īpašniekiem, kuru īpašumi atrodas neizpētītajās krājumu platībās, ir liegta iespēja veikt derīgo izrakteņu ieguvi saskaņā ar LR normatīvajiem aktiem. Jaunajā teritorijas plānojumā derīgo izrakteņu ieguvei nav noteikta atsevišķa zona, bet derīgo izrakteņu ieguve ir noteikta kā atļautās izmantošanas veids funkcionālajās zonās Lauku zemes, Mežu teritorija, Ūdeņi, Rūpniecības apbūves teritorijas un Tehniskās apbūves teritorijas ārpus ciemiem, ārpus pilsētas un ārpus valsts aizsargājamiem kultūras pieminekļiem un to aizsargjoslām. Izņēmums – pazemes ūdeņu ieguve, kas ir atļauta visā novada teritorijā, ja to neierobežo citi normatīvie akti. TIAN 4.5.nodaļa ir īpašo noteikumu teritorija, kurā izvirzīti papildus noteikumi.
Nevienā no pagastu plānotās (atļautās) izmantošanas kartēm nav attēlotas derīgo izrakteņu atradnes un nav norādītas ieguves vietas.	

(Atzinuma vēstules kopija - AS „Latvijas Valsts meži”)

Valsts meža dienesta Dienvidlatgales virsmežniecība.

Atzinums	Labojumi galīgajā redakcijā
Pozitīvs atzinums un iespējas kopīgi plānot telekomunikāciju attīstību līdz ar jaunu būvniecību. Lattelecom informācija sniegta atbilstoši teritorijas plānojumā lietotajam grafiskajam materiālam.	-

(Atzinuma vēstules kopija - SIA „Lattelecom”)

Daugavpils novada pašvaldība

Nav iebildumu.
(Atzinuma vēstules kopija - Daugavpils novada pašvaldība)

3.5. Vides pārraudzības valsts biroja atzinums

Latvijas Republikas Vides aizsardzības un reģionālās attīstības ministrija

VIDES PĀRRAUDZĪBAS VALSTS BIROJS
Reģ.Nr. 90000628077, Rūpniecības ielā 23, Rīgā, LV- 1045

Tālrunis: 67321173 ♦ fakss: 67321049 ♦ e-pasts: vpvb@vpvb.gov.lv

Rīgā

2012.gada 20.augustā

Atzinums Nr.22

Par Līvānu novada teritorijas plānojuma 2012.–2024.gadam Vides pārskatu

Līvānu novada teritorijas plānojuma 2012.–2024.gadam (turpmāk arī Teritorijas plānojums) Vides pārskats iesniegts Vides pārraudzības valsts birojā (turpmāk arī Birojs) 2012.gada 10.augustā (reģistrācijas Nr.1529). Līvānu novada Teritorijas plānojuma stratēģisko ietekmes uz vidi novērtējumu veica un Vides pārskatu sagatavoja Līvānu novada pašvaldība sadarbībā ar SIA „Vides eksperti". Atzinums par Vides pārskatu sagatavots atbilstoši likuma „Par ietekmes uz vidi novērtējumu" 23.^{5}panta 6.daļas prasībām.

Vides pārskata raksturojums un analīze:

Birojs 2011.gada 31.maijā pieņēma lēmumu Nr.33 par stratēģiskā ietekmes uz vidi novērtējuma procedūras piemērošanu Līvānu novada Teritorijas plānojumam, jo, pamatojoties uz pašvaldības sniegto informāciju, plānošanas dokumentā cita starpā paredzēta novada rūpnieciskās ražošanas zonas un derīgo izrakteņu ieguves attīstība, kas ir potenciāli saistāma ar likuma „Par ietekmes uz vidi novērtējumu" 2.pielikuma darbību īstenošanu. Jāatzīmē, ka stratēģiskais ietekmes uz vidi novērtējums iepriekš veikts Līvānu novada integrētās attīstības programmai 2012.–2018.gadam (Biroja 2011.gada 10.novembra atzinums Nr.20), kā arī atsevišķu Līvānu novada teritoriālo vienību plānošanas dokumentiem – Jersikas pagasta teritorijas plānojuma 2010.–2022.gadam grozījumiem (Biroja 2010.gada 1.septembra atzinums Nr.9), Līvānu novada integrētās attīstības programmai 2008.–2014.gadam (Biroja 2008.gada 11.augusta atzinums Nr.49), Rudzātu pagasta teritorijas plānojumam 2008.–2020.gadam (Biroja 2008.gada 3.septembra atzinums Nr.43) un Līvānu novada (Turku un Rožupes pagasti) teritorijas plānojumam 2006.–2018.gadam (Biroja 2006.gada 31.janvāra atzinums Nr.10).

Izvērtējot Līvānu novada Teritorijas plānojuma Vides pārskata atbilstību Ministru kabineta 2004.gada 23.marta noteikumu Nr.157 „Kārtība, kādā veicams ietekmes uz vidi stratēģiskais novērtējums" (turpmāk arī MK noteikumi) IV nodaļas 8.punkta prasībām, Birojs konstatē:

1. Vides pārskatā ietverta informācija par Līvānu novada Teritorijas plānojuma izstrādes galvenajiem mērķiem un uzdevumiem. Autori atzīmē, ka Teritorijas plānojuma izstrādē ņemti vērā Līvānu novada integrētās attīstības programmā 2012.–2018.gadam iekļautie novada attīstības risinājumi.
2. Vides pārskatā atbilstoši MK noteikumu 8.2.punkta prasībām aprakstīta Teritorijas plānojuma stratēģiskā ietekmes uz vidi novērtējuma un Vides pārskata sagatavošanas procedūra, kā arī pielietotā metodoloģija un izmantotā informācija. Pārskatā aprakstīta arī Teritorijas plānojuma un Vides pārskata sabiedriskās apspriešanas gaita, t.sk. raksturotas sabiedrības līdzdalības iespējas, norādītas institūcijas, kurām nosūtīts Vides pārskata projekts atzinuma sniegšanai, kā arī vērsta uzmanība uz sabiedriskās apspriešanas laikā organizēto sanāksmju dalībnieku – novada iedzīvotāju galvenajiem interesējošiem jautājumiem, t.i., SIA „Mark Invest Latvia" dolomīta ieguves attīstības scenārijiem Jersikas pagasta Birzākos un to iespējamai ietekmei uz vidi un esošajām vides problēmām, kas saistītas ar SIA „Līvānu karbons" darbību Rožupes pagastā. Sabiedriskās apspriešanas materiāli, kā arī sabiedriskās apspriešanas rezultātu izvērtējums ir iekļauts Vides pārskata 6. un 7.pielikumā.
3. Vides pārskatā ietverts vispārīgs Līvānu novada administratīvās teritorijas, tostarp novadā ietilpstošo teritoriālo vienību (Līvānu pilsētas un Rožupes, Turku, Sutru, Rudzātu un Jersikas pagastu) raksturojums, informācija par teritorijas klimatiskajiem apstākļiem, ģeoloģisko uzbūvi, tajā sastopamajiem dabas resursiem, galvenajiem zemes izmantošanas veidiem un to īpatsvaru. Vides pārskatā raksturoti zemes dzīļu resursi, norādot uz novada teritorijā konstatētajiem derīgo izrakteņu (smilts–grants, kūdra, māls, dolomīts, sapropelis) krājumiem un atradnēm un to pašreizējo izmantošanu. Autori vērsuši uzmanību dolomīta ieguvei Jersikas pagasta Birzākos, kur saimniecisko darbību veic SIA „Mark Invest Latvia", un ieguves laikā jau konstatētajām ietekmēm – ūdens līmeņa pazeminināšanos dolomīta ieguves teritorijas apkārtnē. Pārskatā norādīts, ka SIA „Vides eksperti", pamatojoties uz noslēgto līgumu ar SIA „Mark Invest Latvia", vērtējusi dolomīta atradnes „Rudzusala" izstrādes ietekmi uz vidi. Vides pārskatā ir apkoptas šī vērtējuma gaitā apzinātās ar dolomīta ieguvi saistītās ietekmes un rekomendācijas ietekmes mazināšanai, t.sk. gaisa kvalitātes aizsardzībai, satiksmes drošības nodrošināšanai, meža un purva ugunsdrošības samazināšanai, hidroloģisko izmaiņu mazināšanai. Autori informē, ka Teritorijas plānojuma risinājumi paredz Jersikas pagasta Birzākos izveidot īpašo noteikumu „derīgo izrakteņu teritoriju" ar mērķi *„aizsargāt to no nelabvēlīgas ietekmes uz vidi un apkārtējiem īpašumiem, ja tiek veikta saimnieciskā darbība, kas saistīta ar derīgo izrakteņu ieguvi vai zemes virsmas reljefa pārveidošanu*". Pārskatā raksturotas arī tūrisma un rekreācijas iespējas Līvānu novadā, norādot uz galvenajiem tūrisma resursiem novadā, t.i., kultūrvēsturiskiem/dabas objektiem/teritorijām. Autori akcentējuši 2004.gadā izstrādāto Līvānu novada tūrisma attīstības vadlīniju un Līvānu novada integrētās attīstības programmas 2012.–2018.gadam nozīmi tūrisma attīstības veicināšanā.
4. Saskaņā ar Vides pārskatā norādīto, vides kvalitātes aspekti, kuriem pievēršama uzmanība Teritorijas plānojuma īstenošanas laikā ir: plūdi un applūstošās teritorijas, piesārņotās un potenciāli piesārņotās teritorijas, notekūdeņu attīrīšana un novadīšana Līvānu pilsētas rūpnieciskajā zonā (bijusī Jersikas pagasta teritorija), atmosfēras gaisa kvalitāte, troksnis, derīgo izrakteņu teritorijas un ģeoloģiskā riska areāli. Autori informē, ka Teritorijas plānojuma izstrādes ietvaros atbilstoši Ministru kabineta 2008.gada 3.jūnija noteikumu Nr.406 „Virszemes ūdensobjektu aizsargjoslu noteikšanas metodika" prasībām ir noteiktas applūstošās teritorijas Līvānu novadā, no kurām nozīmīgākās atrodas Daugavas, Dubnas, Ošas, Feimankas un Saunas upes pieguļošajā teritorijā; to izmantošanas nosacījumi ir atrunāti teritorijas plānojuma teritorijas izmantošanas un apbūves noteikumos (turpmāk arī TIAN). Raksturojot atmosfēras gaisa kvalitāti, norādīts uz galvenajiem atmosfēras gaisa piesārņojuma emisijas avotiem novadā – katlu mājām un autotransportu/dzelzceļa transportu. Kā nozīmīgs atmosfēras gaisa kvalitāti ietekmējošs faktors minēta arī SIA „Līvānu karbons" kokogļu ražotnes darbība, ko gan šā gada 25.maijā Valsts vides dienests par vides prasību neievērošanu ir apturējis, noplombējot galvenos tehnoloģiskos mezglus (ražotne savu darbību varēs atsākt, tiklīdz SIA „Līvānu karbons" būs saņēmusi B kategorijas piesārņojošās darbības atļauju un ražotni nodevusi ekspluatācijai). Saskaņā ar Vides pārskatā norādīto, nozīmīgākais trokšņa avots novadā ir transports, īpaši tranzītkravu pārvadājumi. Visvairāk trokšņa ietekmei ir pakļauti tie novada iedzīvotāji, kas dzīvo autoceļa „A6 Rīga–Daugavpils–Krāslava–Baltkrievijas robeža (Pāternieki)" un dzelzceļa līnijas „Rīga–Daugavpils–Indra" tuvumā. Kā norādīts Vides pārskatā, šobrīd netiek plānoti alternatīvi tranzītu ierobežojoši

pasākumi ne Līvānu novadu šķērsojošo autoceļu posmos, ne dzelzceļa līnijā. Arī šobrīd spēkā esošajā novada teritorijas plānojumā iekļautā Līvānu pilsētas apvedceļa izbūve tranzītkravu plūsmas cauri pilsētai novirzīšanai Teritorijas plānojumā finansiālu apsvērumu dēļ vairs netiek plānota. Tai pat laikā autori atzīmē, ka pašvaldībai pastāv iespēja ierobežot trokšņa izplatību no ražošanas teritorijām un pasargāt no trokšņa emisijas jutīgās zonas, kā arī informē par rīcības plāna trokšņa samazināšanai izstrādi. Vides pārskatā raksturots ūdenssaimniecības pakalpojumu nodrošinājums un pieejamība novada teritorijā, t.sk. norādīts uz plānotajiem un jau īstenotajiem ūdenssaimniecības attīstības projektiem. Autori vērsuši uzmanību esošajām notekūdeņu savākšanas un attīrīšanas problēmām Līvānu pilsētas rūpnieciskajā zonā, kur kanalizācijas tīklu sliktā tehniskā stāvokļa un bojājumu dēļ vairākkārt ir konstatēti notekūdeņu noplūdes gadījumi. Jānorāda, ka Teritorijas plānojumā ir paredzēta šīs industriālās zonas attīstība, t.sk. inženierkomunikāciju sakārtošana, nodrošinot centralizētu notekūdeņu savākšanu. Pārskatā, raksturojot atkritumu apsaimniekošanas sistēmu, norādīts, t.sk. uz pašvaldībai saistošo Dienvidlatgales reģionālo atkritumu apsaimniekošanas plānu 2007.–2013.gadam, tajā paredzētajiem un jau realizētajiem pasākumiem, kā arī pieņemtajiem pašvaldības saistošajiem noteikumiem sadzīves atkritumu apsaimniekošanas jomā. Pārskatā raksturots arī veselības aprūpes pakalpojumu un infrastruktūras nodrošinājums novada teritorijā.

5. Vides pārskatā ietverta informācija par starptautiskajiem līgumiem (konvencijām) un Eiropas Savienības direktīvām, kā arī nacionālajiem vides politikas dokumentiem un tajos izvirzītajiem vides un dabas aizsardzības mērķiem, norādot uz to integrāciju Līvānu novada Teritorijas plānojumā.
6. Saskaņā ar Vides pārskata 6.nodaļā „Vides stāvoklis teritorijās, kuras var ietekmēt plānošanas dokuments" norādīts uz īpaši aizsargājamām dabas teritorijām un virszemes ūdeņu kvalitāti. Līvānu novada teritorijā atrodas trīs Eiropas nozīmes aizsargājamās dabas (*Natura 2000*) teritorijas – dabas liegums „Gaiņu purvs" un daļa dabas liegumu „Lielais Pelečāres purvs" un „Dubnas paliene" teritorijas. Pārskatā ietverta informācija par šo teritoriju izveidošanas mērķiem un tajās sastopamajām dabas vērtībām, kā arī norādīts uz normatīvajiem aktiem, kas reglamentē to aizsardzības un izmantošanas kārtību, t.i., likumu „Par īpaši aizsargājamām dabas teritorijām" un Ministru kabineta 2010.gada 16.marta noteikumiem Nr.264 „Īpaši aizsargājamo dabas teritoriju vispārējie aizsardzības un izmantošanas noteikumi". Virszemes ūdensobjektu kvalitātes raksturošanai autori izmatojuši Daugavas baseina apgabala apsaimniekošanas plānā 2010.–2015.gadam (turpmāk Daugavas BAAP) ietverto informāciju, norādot uz galvenajiem to kvalitāti ietekmējošiem faktoriem, sasniedzamajiem kvalitātes mērķiem un to termiņiem. Pārskatā norādīts, ka ūdensobjektā „D473 Nereta", „D477SP Dubna", „D478SP Oša" un „E109 Deguma ezers" ir laba, ūdensobjektā „D476 Daugava" – vidēja, bet ūdensobjektā „D480SP Feimanka" – slikta ekoloģiskā kvalitāte. Saskaņā ar Daugavas BAAP, Līvānu novadā esošajos ūdensobjektos līdz 2015.gadam ir jāsasniedz/jāsaglabā laba ekoloģiskā kvalitāte, izņemot ūdensobjektu „D480SP Feimanka", kurā jāsasniedz vidēja ekoloģiskā kvalitāte. Vienlaikus autori atzīmē, ka ūdensobjektos „D480SP Feimanka" un „D476 Daugava" atbilstoši Ministru kabineta 2011.gada 31.maija noteikumu Nr.418 „Noteikumi par riska ūdensobjektiem" 1.pielikumā ietvertajai informācijai attiecīgi izkliedētā piesārņojuma un punktveida piesārņojuma (notekūdeņos esošo biogēnu)/izkliedētā piesārņojuma dēļ pastāv risks nesasniegt Ūdens apsaimniekošanas likumā noteikto labu virszemes ūdeņu stāvokli šajā likumā paredzētajā termiņā. Birojs vērš uzmanību uz šo Ministru kabineta noteikumu 6.punktu, „publiskās personas un privātpersonas lieto vai apsaimnieko ūdens resursus (...) ūdensobjektos, kā arī izmanto vai plāno izmantot teritorijas to sateces baseinā tā, lai novērstu vai mazinātu iespējamo negatīvo ietekmi uz attiecīgo ūdensobjektu un pakāpeniski uzlabotu tā stāvokli, ievērojot normatīvajos aktos noteiktās prasības".
7. Vides pārskata 7.nodaļā „Ar plānošanas dokumentu saistītās vides problēmas" uzmanība vērsta esošajām vides problēmām Līvānu novadā, t.sk. tādām, kas saistītas ar derīgo izrakteņu ieguvi (hidroloģiskā režīma izmaiņas, troksnis, vibrācijas), nepietiekamu tūrisma infrastruktūras nodrošinājumu, nepilnībām komunālās infrastruktūras nodrošinājumā, īpaši aizsargājamo dabas teritoriju apsaimniekošanu (nevienai no novadā esošajām *Natura 2000* teritorijām nav izstrādāti individuālie aizsardzības un izmantošanas noteikumi un dabas aizsardzības plāni). Autori atkārtoti norādījuši arī uz galvenajiem atmosfēras gaisa un virszemes ūdensobjektu kvalitāti, trokšņa līmeni ietekmējošiem apstākļiem.

8. Vides pārskata 8.nodaļā sniegts vispārīgs Teritorijas plānojuma īstenošanas būtiskāko tiešo un netiešo, īslaicīgo, vidēji ilgo un ilglaicīgo, kā arī summāro ietekmju uz vidi vērtējums. Autori atzīmē, ka plānošanas dokumenta īstenošanai paredzama tieša pozitīva ietekme uz virszemes un pazemes ūdens kvalitāti, kā arī bioloģiskās daudzveidības saglabāšanu, ko, galvenokārt, nodrošinās normatīvajos aktos izvirzīto prasību ievērošana. Tieša nelabvēlīga ietekme saistāma ar autoceļu infrastruktūras un rūpniecisko teritoriju attīstību, kuras rezultātā var palielināties atmosfēras gaisu piesārņojošo vielu emisijas un trokšņa līmenis. Tā kā saimnieciskās darbības (derīgo izrakteņu ieguve, mežistrāde u.c.) veikšana īpaši aizsargājamo dabas teritoriju tuvumā var netieši ietekmēt šajās teritorijās sastopamās dabas vērtības, autori norādījuši, ka saimnieciskās aktivitātes intensīva attīstība īpaši aizsargājamo dabas teritoriju tiešā tuvumā nav vēlama; uzsākot šāda veida darbību, jākonsultējas ar vides aizsardzības speciālistiem, lai minimizētu iespējamo ietekmi. Netiešās ietekmes saistāmas arī ar tūrisma attīstību, jo, palielinoties apmeklētāju/tūristu skaitam, var palielināties antropogēnā slodze uz vidi, līdz ar to autori norādījuši uz atbilstošas infrastruktūras izveides nepieciešamību. Zemes izmantošanas veidu maiņa un/vai transformācija (t.sk. apbūves teritoriju attīstība, lauksaimniecības zemju apmežošana) radīs gan īslaicīgus traucējumus (troksnis, zemsedzes bojājumi, atkritumi, putekļu emisija u.c.), gan ilglaicīgu ietekmi uz vidi. Vides pārskata 4.pielikumā tabulas formā apkopota informācija par konkrētām Teritorijas plānojumā paredzētajām darbībām/izmaiņām, kas attiecīgi sagrupētas – „infrastruktūras risinājumi", „teritorijas izmantošanas mērķa maiņa/plānojuma tehniskie risinājumi", „pilsētvide un kultūrvēsturiskais mantojums", „vides kvalitāte un riski", kā arī sniegts katras darbības ietekmes uz cilvēka veselību/labklājību, materiālajām vērtībām, bioloģisko daudzveidību, augsnes, ūdens un gaisa kvalitāti vērtējums. No minētā vērtējuma izriet, ka Teritorijas plānojuma īstenošana vairāk saistāma ar pozitīvu vai neitrālu ietekmi uz apkārtējo vidi. Tā piemēram, pozitīvi vērtēta īpašo noteikumu „derīgo izrakteņu teritorijas" izveide Jersikas pagasta Birzākos; autori papildus atzīmē, ka Teritorijas plānojumā izvirzītie nosacījumi derīgo izrakteņu (dolomīta) ieguvei šajā teritorijā veicinās ieguves rūpniecības sabalansētu attīstību ar esošajiem dabas resursiem un vietējo iedzīvotāju interesēm. Pozitīvi vērtēts arī plānotais ražošanas teritoriju izvietojums: novadā vietās, kas atrodas nomaļus no blīvi apdzīvotām zonām un kur iepriekš bijuši rūpnieciskie areāli, noteiktas „rūpniecības uzņēmumu apbūves teritorijas", Līvānu pilsētā noteiktas „ražošanas un darījumu objektu apbūves teritorijas", kur atļauta mazu ražošanas uzņēmumu izveide, ar nelielu ietekmi uz vidi (kā palīgizmantošana šāda komercdarbība atļauta arī citās funkcionālajās zonās). Autoru vērtējumā plānošanas dokumenta īstenošanas ietekmes negatīvie aspekti saistāmi tikai ar: dzīvnieku kapsētas ierīkošanu Rožupes pagasta Krauklenīcā (zemes kadastra Nr.7666 011 0060); atkritumu apsaimniekošanas infrastruktūras izveidi (kompostēšanas laukums, šķiroto sadzīves atkritumu pieņemšanas punkts un šķirošanas laukums, būvniecības atkritumu pieņemšanas punkts) Līvānu pilsētā Stirnu ielā (rūpniecības objektu apbūves zonā); rūpnieciskās zonas, kas atrodas Jersikas pagasta Iesalniekos, pievienošanu Līvānu pilsētai. Vienlaikus autori atzīmējuši, ka, ievērojot Teritorijas plānojumā izvirzītās vides prasības, kā arī institūciju izdotos nosacījumus pirms konkrētu darbību uzsākšanas, plānošanas dokumenta īstenošanas ietekme uz vidi nav raksturojama kā būtiska. Tādejādi kopumā secināms, ka Teritorijas plānojuma īstenošana atstās pozitīvu ietekmi uz Līvānu novada vides un iedzīvotāju dzīves kvalitāti.
9. Atbilstoši MK noteikumu 8.8.punktā noteiktajam, Vides pārskatā ietverta informācija par Līvānu novada Teritorijas plānojumā iestrādātajiem risinājumiem plānošanas dokumenta īstenošanas būtiskāko ietekmju novēršanai un samazināšanai. Prognozēts, ka plānošanas periodā saglabāsies atsevišķas esošās vides problēmas (applūstošās teritorijas, troksnis gar infrastruktūras objektiem u.c.), tomēr plānotie risinājumi radīs pozitīvu ietekmi un tās mazinās. Autori norādījuši uz to, ka pirms konkrētu darbību īstenošanas, nepieciešamības gadījumā tām veicams ietekmes uz vidi novērtējums, t.sk. ietekmes uz vidi sākotnējais izvērtējums likuma „Par ietekmes uz vidi novērtējumu" noteiktajā kārtībā. Birojs papildus vērš uzmanību tam, ka, pirms tādu darbību īstenošanas, kurām var būt būtiska ietekme uz novada teritorijā esošajām *Natura 2000* teritorijām, ietekme vērtējama Ministru kabineta 2011.gada 19.aprīļa noteikumos Nr.300 „Kārtība, kādā novērtējama ietekme uz Eiropas nozīmes īpaši aizsargājamo dabas teritoriju (*Natura 2000*)" noteiktajā kārtībā.
10. Pārskatā vērtētas Līvānu novada Teritorijas plānojumā paredzētās darbības; kā alternatīva vērtēta tikai plānošanas dokumenta „nulles" alternatīva, t.i., kad tiek saglabāta esošā situācija un netiek īstenots plānošanas dokuments, kas vairākos aspektos vērtēta negatīvi. Autori atzīme, ka

Teritorijas plānojumā, nosakot teritorijas plānoto (atļauto) izmantošanu, ir ņemti vērā Līvānu novada integrētās attīstības programmā 2012.–2018.gadam skatītie ekonomiskās attīstības rādītāji un iedzīvotāju skaita izmaiņu tendences, neparedzot strauju apbūves intensifikāciju vai liela apjoma saimnieciskās darbības pieaugumu.

11. Saskaņā ar Vides pārskatā norādīto, Līvānu novada Teritorijas plānojumā nav paredzētas darbības, kuru īstenošana negatīvi ietekmētu pašvaldības teritorijā esošās Eiropas nozīmes īpaši aizsargājamās dabas (*Natura 2000*) teritorijas, tādēļ kompensējošie pasākumi nav nepieciešami. Plānošanas dokumentā nav paredzēta tādu objektu būvniecība, kas varētu radīt pārrobežu ietekmi.
12. Pārskatā ietvertas rekomendācijas Līvānu novada Teritorijas plānojuma īstenošanas monitoringa nodrošināšanai un monitoringa ziņojuma sagatavošanai, kā arī apkopota informācija par monitoringā izmantojamiem vides indikatoriem.
13. Vides pārskata 15.nodaļa „Kopsavilkums" jāpapildina atbilstoši MK noteikumu 8.14.punktā noteiktajam.

Vides pārskata sabiedriskā apspriešana:

Līvānu novada Teritorijas plānojuma Vides pārskata sabiedriskā apspriešana veikta atbilstoši MK noteikumu V nodaļā noteiktajam. Vides pārskata 6. un 7.pielikumā ir ievietoti sabiedriskās apspriešanas materiāli, t.sk. organizēto sabiedriskās apspriešanas sanāksmju protokoli, valsts institūciju (Valsts vides dienesta Daugavpils reģionālās vides pārvaldes, Dabas aizsardzības pārvaldes, Veselības inspekcijas Latgales kontroles nodaļas, Latgales plānošanas reģiona administrācijas) izdotie atzinumi par Teritorijas plānojuma 1.redakciju un Vides pārskata projektu, kā arī sniegts sabiedriskās apspriešanas rezultātu izvērtējums, norādot uz attiecīgu Teritorijas plānojuma un Vides pārskata papildināšanu/precizēšanu.

Valsts vides dienesta Daugavpils reģionālā vides pārvalde (turpmāk Daugavpils RVP) nav izteikusi viedokli par Vides pārskatu, taču norādījusi uz konstatētajām nepilnībām Teritorijas plānojuma paskaidrojuma raksta un teritorijas izmantošanas un apbūves noteikumu saturā. Daugavpils RVP norādījusi, ka TIAN 4.5.nodaļā ir neskaidri formulētas prasības un nav izvirzīti konkrēti nosacījumi/darbības ierobežojumi dolomīta atradnes teritorijai Jersikas pagasta Birzākos, kas Daugavpils RVP skatījumā, ņemot vērā iespējamos vides riskus, kas saistīti ar dolomīta ieguvi, būtu lietderīgi. Autori šajā kontekstā norādījuši uz to, ka Teritorijas plānojumā derīgo izrakteņu ieguvei nav noteikts atsevišķs funkcionālais zonējums, tā atļauta teritorijās, kurās plānotais (atļautais) izmantošanas veids ir „lauku zemes", „mežu teritorija", „ūdeņi", „rūpniecības apbūves teritorijas" un „tehniskās apbūves teritorijas" ārpus pilsētas un ciemu robežām, kā arī valsts aizsargājamiem kultūras pieminekļiem un to aizsargjoslām. Autori atzīmē, ka, izstrādājot Teritorijas plānojuma gala redakciju, ir ņemti vērā gan sabiedriskās apspriešanas rezultāti, gan Daugavpils RVP nosacījumi attiecībā par dolomīta ieguves teritoriju Jersikas pagasta Birzākos. Pamatojoties uz Vides pārskatā konstatēto summāro ietekmi, dolomīta atradnei Birzākos noteikta īpašo noteikumu teritorija „derīgo izrakteņu teritorija"; tās robežas noteiktas atbilstoši Līvānu novada Jersikas pagasta teritorijas plānojuma 2010.–2022.gadam grozījumiem. Saskaņā ar Teritorijas plānojuma TIAN, īpašo noteikumu teritorijā „derīgo izrakteņu teritorija" derīgo izrakteņu ieguvi atļauts turpināt un paplašināt pēc darbu saskaņošanas kopējā laukumā, kur plānota derīgo izrakteņu ieguve, veicot nepieciešamos pētījumus un novērtējot risku uz apkārtējām teritorijām. Daugavpils RVP norādījusi, ka Teritorijas plānojumā nav atspoguļota Līvānu pilsētas rūpnieciskā rajona (Līvānu pilsētas Celtniecības ielā un Jersikas pagasta Iesalniekos) ražošanas un saimniecisko notekūdeņu savākšanas un attīrīšanas problēma (veicot pārbaudes, Daugavpils RVP ir konstatējusi apkārtējās vides (augsnes, virszemes ūdeņu) piesārņošanu ar notekūdeņiem). Daugavpils RVP uzskata par lietderīgu Teritorijas plānojumā iekļaut iespējamos risinājumus (piemēram, centralizētās kanalizācijas sistēmas rekonstrukcija vai jaunas kanalizācijas sistēmas būvniecība) attiecībā uz Līvānu pilsētas rūpnieciskā rajona ražošanas un saimniecisko notekūdeņu apsaimniekošanu atbilstoši normatīvo aktu prasībām.

Veselības inspekcijas Latgales kontroles nodaļa norādījusi, ka neiebilst Līvānu novada Vides pārskata risinājumiem, taču tai pat laikā izteikusi rekomendācijas ūdensapgādes urbumu apsaimniekošanai, prettrokšņa pasākumu organizēšanai, kā arī plānotai rūpniecības apbūves un ražošanas teritoriju attīstībai – Veselības inspekcija konstatējusi, ka rūpniecības apbūves/ražošanas teritorijas ir noteiktas nevis kā atsevišķs funkcionālais zonējums, bet iekļauts kā papildus izmantošana

darījumu objektu un dzīvojamās apbūves teritorijās. Veselības inspekcija uzskata, ka *„nevēlamas vides tuvināšana dzīves vietai (dzīvojamai zonai) nav pareizs risinājums un veicinās pamatotu sūdzību rašanos. Minētajā gadījumā nepieciešama papildus kritēriju izstrādāšana, kuri garantētu labvēlīgus dzīves apstākļus*". Autori šajā kontekstā norādījuši, ka apdzīvotajās vietās un tām tuvumā esošajās teritorijās atļauta „ražošanas un darījumu objektu apbūve" tādas komercdarbības veikšanai, kas neradīs būtisku ietekmi uz apkārtējo vidi.

Latgales plānošanas reģiona administrācija neiebilst pret Līvānu novada teritorijas plānojuma 1.redakcijas un Vides pārskata projekta tālāku virzību.

Dabas aizsardzības pārvalde (turpmāk DAP) izteikusi viedokli, ka kopumā Līvānu novada Teritorijas plānojuma 1.redakcija un Vides pārskata projekts atbilst īpaši aizsargājamo dabas teritoriju, kā arī sugu un biotopu aizsardzības mērķiem, ja Teritorijas plānojuma paskaidrojuma rakstā un Vides pārskatā tiks veikti DAP izteiktie papildinājumi un precizējumi par novadā noteiktajām īpaši aizsargājamām dabas teritorijām, kas šajā gadījumā gan nav tieši saistīti ar Teritorijas plānojuma risinājumiem.

Sabiedriskās apspriešanas ietvaros tika organizētas sešas sabiedriskās apspriešanas sanāksmes, aptverot visas novada teritoriālās vienības. Sanāksmēs (atbilstoši sanāksmju protokoliem) tika skatīti jautājumi, t.sk. par SIA „Līvānu karbons" un SIA „Mark Invest Latvia" darbību un tās radītām vides ietekmēm, Līvānu pilsētas robežu paplašināšanu, atsevišķu teritoriju plānoto (atļauto) izmantošanu, teritorijām, kurās turpmāk atļauta derīgo izrakteņu ieguve, aizsargjoslu noteikšanu, applūstošajām teritorijām (īpaši Līvānu pilētas Celtuves ielas rajonā), ielu/ceļu rekonstrukciju, veloceliņa Līvāni – Jersika izbūvi. Sanāksmē izteikts priekšlikums tilta pār Daugavu būvniecībai, uz ko plānošanas dokumenta izstrādātāji atbildējuši, ka *„savienojums ar Daugavas kreiso krastu ir iekļauts Teritorijas plānojumā (...) kā projekts, kas risināms ilgtermiņā. Teritorijas plānojuma kartēs pagaidām nav iekļautas teritorijas, kas skartu konkrētus nekustamos īpašumus*"; tilta orientējošais novietojums ir Zemgales ielas galā. Divi sabiedrisko apspriešanas sanāksmju dalībnieki ir norādījuši uz nepieciešamību Teritorijas plānojuma Vides pārskatā pievērst uzmanību latvāņu izplatībai Jersikas pagastā un SIA „Līvānu karbons" darbībai; citi komentāri par sagatavoto Vides pārskata projektu netika izteikti.

Izvērtētā dokumentācija:

SIA „Vides eksperti" 2012.gada 10.augusta vēstule, Līvānu novada teritorijas plānojuma 2012.–2024.gadam stratēģiskā ietekmes uz vidi novērtējuma Vides pārskats, kā arī Vides pārraudzības valsts biroja 2011.gada 31.maija lēmums Nr.33 „Par stratēģiskā ietekmes uz vidi novērtējuma procedūras piemērošanu".

Piemērotās tiesību normas:

1. Likuma „Par ietekmes uz vidi novērtējumu" 4.panta trešā daļa, 23.^{4} pants, 23.^{5} pants.
2. Ministru kabineta 2004.gada 23.marta noteikumu Nr.157 „Kārtība, kādā veicams ietekmes uz vidi stratēģiskais novērtējums" IV, V, VI, VII, VIII nodaļa.
3. Likums „Par īpaši aizsargājamām dabas teritorijām".
4. Ministru kabineta 2010.gada 16.marta noteikumi Nr.264 „Īpaši aizsargājamo dabas teritoriju vispārējie aizsardzības un izmantošanas noteikumi".
5. Ūdens apsaimniekošanas likums.
6. Ministru kabineta 2011.gada 31.maija noteikumi Nr.418 „Noteikumi par riska ūdensobjektiem".
7. Aizsargjoslu likums.
8. Teritorijas attīstības plānošanas likums.
9. Ministru kabineta 2009.gada 6.oktobra noteikumi Nr.1148 „Vietējās pašvaldības teritorijas plānošanas noteikumi".

Rekomendācijas:

1. Vides pārraudzības valsts birojs rekomendē Līvānu novada pašvaldībai izvērtēt nepieciešamību pilnveidot Līvānu novada teritorijas plānojumu 2012.–2024.gadam, ņemot vērā Vides pārskatā, sabiedriskās apspriešanas laikā un šajā atzinumā izteiktos priekšlikumus.
2. Līvānu novada pašvaldībai, atbilstoši Ministru kabineta 2004.gada 23.marta noteikumu Nr.157 „Kārtība, kādā veicams ietekmes uz vidi stratēģiskais novērtējums" VII nodaļā noteiktajam, jāinformē sabiedrība par Līvānu novada teritorijas plānojuma 2012.–2024.gadam pieņemšanu minēto MK noteikumu 27.punkta noteiktajā kārtībā. Pašvaldībai jāsagatavo informatīvs ziņojums par to,
   - kā plānošanas dokumentā integrēti vides apsvērumi;
   - kā ņemts vērā vides pārskats, izteiktie atzinumi, sabiedriskās apspriešanas rezultāti;
   - pamatojums, kāpēc no visiem iespējamiem risinājuma variantiem izraudzīts pieņemtais variants;
   - ziņas par pasākumiem plānošanas dokumenta īstenošanas monitoringa veikšanai, norādot monitoringa ziņojuma iesniegšanas termiņus.
3. Lai konstatētu Līvānu novada teritorijas plānojuma 2012.–2024.gadam īstenošanas radīto tiešo vai netiešo ietekmi uz vidi, kā arī lai nepieciešamības gadījumā izdarītu grozījumus plānošanas dokumentā, pašvaldībai, izmantojot valsts vides monitoringa un citus pieejamos datus, jāveic plānošanas dokumenta īstenošanas novērtējums un vismaz divreiz plānošanas periodā (2015. un 2024.gadā) jāizstrādā monitoringa ziņojums un jāiesniedz (arī elektroniskā veidā) Vides pārraudzības valsts birojā. Rekomendējam apvienot Līvānu novada teritorijas plānojuma 2012.–2024.gadam un Līvānu novada integrētās attīstības programmas 2012.–2018.gadam īstenošanas novērtējumu (monitoringu) un sagatavot vienotu monitoringa ziņojumu.

Direktors A.Lukšēvics

3.6. Sarakste par atsauksmēm

Vēstules nr. un datums	Institūcija	Elektroniskās vēstules adrese
2012.gada 11.jūlija vēstule Nr. 12/123	SIA „Bite Latvija”	info@bite.lv; janis.putans@bite.lv
2012.gada 11.jūlija vēstule Nr. 12/124	Dabas aizsardzības pārvalde	daba@daba.gov.lv; vija.kreile@daba.gov.lv
2012.gada 11.jūlija vēstule Nr. 12/125	Daugavpils novada pašvaldība	dome@dnd.lv
2012.gada 11.jūlija vēstule Nr. 12/126	Jēkabpils novada pašvaldība	novads@jekabpilsnovads.lv; dzidra.nartisa@jekabpilsnovads.lv
2012.gada 11.jūlija vēstule Nr. 12/127	Krustpils novada pašvaldība	novads@krustpils.lv inga.sirina@krustpils.lv
2012.gada 11.jūlija vēstule Nr. 12/128	SIA „Lattelecom”	lattelecom@lattelecom.lv info@citrus.lv
2012.gada 11.jūlija vēstule Nr. 12/129	AS „Latvenergo”	info@latvenergo.lv
2012.gada 11.jūlija vēstule Nr. 12/130	VAS „Latvijas Dzelzceļš”	info@ldz.lv eva.kalvina@ldz.lv
2012.gada 11.jūlija vēstule Nr. 12/131	AS „Latvijas Gāze”	kanceleja@lg.lv
2012.gada 11.jūlija vēstule Nr. 12/132	SIA „Latvijas Mobilais telefons”	info@lmt.lv Vivita.Belogrudova@lmt.lv
2012.gada 11.jūlija vēstule Nr. 12/133	Latgales plānošanas reģions	pasts@latgale.lv ingrida.bernane@latgale.lv
2012.gada 11.jūlija vēstule Nr. 12/134	VAS „Latvijas Valsts ceļi”	lvceli@lvceli.lv
2011.gada 11.jūlija vēstule Nr. 11/135	AS „Latvijas Valsts meži”	lvm@lvm.lv; d.Ancane@lvm.lv; d.fonaberga@lvm.lv
2012.gada 11.jūlija vēstule Nr. 12/136	Preiļu novada pašvaldība	dome@preili.lv
2012.gada 11.jūlija vēstule Nr. 12/137	Riebiņu novada dome	riebini@riebini.lv
2012.gada 11.jūlija vēstule Nr. 12/138	Daugavpils reģionālā vides pārvalde	daugavpils@daugavpils.vvd.gov.lv
2012.gada 11.jūlija vēstule Nr. 12/139	Satiksmes ministrija	satiksmes.ministrija@sam.gov.lv; daiga.dolge@sam.gov.lv,
2012.gada 11.jūlija vēstule Nr. 12/140	SIA "Tele2"	bizness@tele2.lv sanita.konone@tele2.com
2012.gada 12.jūlija vēstule Nr. 12/141	Vārkavas novada pašvaldība	dome@varkava.lv
2012.gada 12.jūlija vēstule Nr. 12/142	Veselības inspekcija	vi@vi.gov.lv latgale@vi.gov.lv
2012.gada 12.jūlija vēstule Nr. 12/143	Valsts kultūras pieminekļu aizsardzības inspekcija	vkpai@mantojums.lv latgale@mantojums.lv
2012.gada 12.jūlija vēstule Nr. 12/144	Valsts meža dienesta Dienvidlatgales virsmežniecība	vmd@vmd.gov.lv vm@dienvidlatgale.vmd.gov.lv
2012.gada 12.jūlija vēstule Nr. 12/145	Valsts zemes dienests	latgale@vzd.gov.lv
2012.gada 12.jūlija vēstule Nr. 12/146	VISA „Zemkopības ministrijas nekustamie īpašumi”	info@zmni.lv latgale@zmni.lv iraida.grisane@zmni.lv

3.7. Ziņojums par atsauksmju ņemšanu vērā

Plānojuma galīgajai redakcijai atsauksmes sniedza 14 institūcijas (vēstuļu kopijas 4.4.pielikumā).

Institūcija, kas sniegusi atsauksmi par galīgo redakciju	Atzīme par papildinājumiem galīgajā redakcijā, ja institūcija norāda uz nepilnībām
Daugavpils novada pašvaldība	-
Jēkabpils novada pašvaldība	-
AS „Latvenergo”	-
VAS „Latvijas Dzelzceļš”	Aizsargjoslu kartē novērstas tehniskās neprecizētas, un vietās, kur dzelzceļa aizsargjoslu platums bija mazāks par dzelzceļa zemes nodalījuma joslu, aizsargjosla noteikta ietverot dzelzceļa zemes nodalījuma joslu.
AS „Latvijas Gāze”	1. Paskaidrojuma raksta 25. tabula „Aizsargjoslas gar gāzesvadiem, gāzapgādes iekārtām un būvēm, gāzes noliktavām un krātuvēm” precizēta atbilstoši AS „Latvijas Gāze” informācijai 2. Grafiskās daļas kartēs „Plānotā (atļautā) izmantošana” un "Aizsargjoslas" attēlota AS „Latvijas gāze” valdījumā esošais vidējā spiediena (0,4 MPa) gāzesvads līdz Rožupei
VAS „Latvijas Valsts ceļi”	Paskaidrojuma raksta 5.1.1.nodaļā precizēta informācija par Līvānu novada administratīvajās robežās esošā valsts galvenā un valsts vietējā autoceļa garumu.
AS „Latvijas Valsts meži”	-
Daugavpils reģionālā vides pārvalde	Papildinājumus, ko Daugavpils RVP lūdz iekļaut teritorijas izmantošanas un apbūves noteikumos – likuma „Par zemes dzīlēm” 11.”panta punkti ir iekļauti Paskaidrojuma raksta 7.3.nodaļas Derīgo izrakteņu atradnes normatīvo aktu prasībās (73.lpp.)
Satiksmes ministrija	Paskaidrojuma raksta 5.1.1.nodaļā precizēts termins „gada vidējā diennakts satiksmes intensitāte.”
Veselības inspekcija	Attiecībā uz Veselības inspekcijas komentāriem par troksni, teritorijas plānojumā nav veiktas izmaiņas, ievērojot LR normatīvos aktus Attiecībā uz komentāriem par atkritumu savākšanas tvertņu novietošanu un atļauto ražošanu viensētu apbūves zonā, plānojumā izmaiņas nav veiktas. Piekrītam, ka katrs gadījums tiks izskatīts individuāli būvprojektēšanas procesā. (skat. ziņojumu par Veselības inspekcijas atzinumu par teritorijas plānojuma 1.redakciju).
Valsts kultūras pieminekļu aizsardzības inspekcija	-
Valsts meža dienesta Dienvidlatgales virsmežniecība	Paskaidrojuma raksta 7.6. nodaļā „Meži un purvi” labots virsmežniecības nosaukums.
Valsts zemes dienests	Aizsargjoslu kartē novērstas tehniskās nepilnības Rožupes ciema sarkano līniju failā
VISA „Zemkopības ministrijas nekustamie īpašumi”	-

4.PIELIKUMI

4.1. Institūciju nosacījumi

LATGALES PLĀNOŠANAS REĢIONS

Reģ. Nr.90002181025 Atbrīvošanas aleja 95, Rēzekne, LV-4601 Tel/Fax:+371 64624300
e-pasts: latgale@latgale.lv www.latgale.lv

DAUGAVPILĪ

2011.gada 7.jūnijā
Nr.2–4.3/194
Uz 24.05.2011. Nr.11/60

SIA Grupa 93
Krišjāņa Barona iela 3-4, Rīga, LV-1050

Līvānu novada pašvaldībai
Rīgas iela 77, Līvāni,
Līvānu novads, LV- 5316

Par nosacījumiem Līvānu novada teritorijas plānojuma izstrādei

Latgales plānošanas reģions informē, ka 2007. gada 3. oktobrī Latgales plānošanas reģiona attīstības padomē ir apstiprināts Latgales plānošanas reģiona teritorijas plānojums 2006.-2026. gadam. Kā arī informējam, ka 2009.gada 11. decembrī Latgales plānošanas reģiona attīstības padome apstiprināja Preiļu rajona teritorijas plānojumu kā Latgales plānošanas reģiona teritorijas plānojuma pielikumu.

Norādām, ka Attīstības plānošanas sistēmas likuma 9.panta 4.daļā ir noteikts, ka vietējā līmeņa attīstības plānošanas dokumenti ir hierarhiski pakārtoti reģionālā un nacionālā līmeņa attīstības plānošanas dokumentiem. Saskaņā ar Teritorijas plānošanas likuma 6. panta 7. apakšpunktu, izstrādājot zemāka līmeņa teritorijas plānojumu, ievēro spēkā esošo augstāka līmeņa teritorijas plānojumu. Līdz ar to, izstrādājot **Līvānu novada teritorijas plānojumu,** aicinām ievērot Latgales plānošanas reģiona teritorijas plānojumā iestrādātās prasības un nostādnes pašvaldību teritorijas plānojumiem.

1. Izstrādājot teritorijas plānojumu, jāņem vērā reģiona attīstības mērķi:
   - līdzsvarota sociālā, ekonomiskā un vides attīstība;
   - augsta dzīves kvalitāte;
   - racionāla zemes un citu dabas resursu izmantošana.

2. Latgales reģiona teritorijas plānojums nosaka šādas galvenās vadlīnijas un plānošanas principus:
   - jāattīsta pakārtota daudz centru apdzīvojuma struktūra, lai jebkurā reģiona apdzīvotajā vietā būtu nodrošināta līdzvērtīga pieeja pakalpojumiem;
   - jaunā apbūve jākoncentrē esošo apdzīvoto vietu robežās, maksimāli izmantojot pastāvošās apbūves teritorijas, inženiertīklus un transporta infrastruktūru;
   - jāattīsta iekšējo ceļu tīkls, uzlabojot reģiona iekšējo un ārējo sasniedzamību;
   - jāattīsta starptautiskie transporta koridori – autoceļi, dzelzceļi un to apkalpes infrastruktūra, maksimāli izmantojot Latgales ģeogrāfiskā novietojuma priekšrocības un „vārtu lomu” starp austrumiem un rietumiem;
   - jāsaglabā visas vērtīgās lauksaimniecības teritorijas, paredzot tajās arī daudzveidīgus alternatīvus nodarbes veidus;

- jāsaglabā un jāattīsta esošās ražošanas teritorijas, lai racionāli izmantotu pastāvošos resursus un inženiertehnisko infrastruktūru;
- jāaizsargā reģiona kultūrvēsturiskās un ainaviskās vērtības, maksimāli jāsaglabā neapbūvētās, neskartās dabas teritorijas, jāveido zaļie koridori, jāaizsargā publiskā telpa, nodrošinot pieeju ūdeņiem, mežiem un kultūrvēsturiskajam mantojumam.

3. Izstrādājot teritorijas plānojumu, jāievēro šādi nosacījumi:
   - jānosaka galvenās vērtības un perspektīvās attīstības teritorijas;
   - jāparāda iespējamās riska teritorijas un jānosaka ierobežojumi tajās (paaugstināta riska teritorijās nevar tikt paredzēta dzīvojamā apbūve);
   - jāiekļauj ūdeņu aizsardzības nosacījumi, jāveido sadarbība ar upju baseinu pārvaldēm;
   - jāparedz pasākumi kultūras mantojuma saglabāšanai un atjaunošanai, radot labvēlīgus priekšnosacījumus kultūras mantojuma iekļaušanai ekonomiskajā attīstībā;
   - jānosaka prasības būvprojektiem, lai tiktu veidota arhitektoniski augstvērtīga apbūve un respektētas esošās vērtības;
   - plānojot siltumapgādes sistēmas, prioritāte dodama vietējo atjaunojamo energoresursu izmantošanai;
   - jaunās apbūves teritorijas nav izvietojamas trokšņu zonās vai citās potenciālajās smaku, putekļu piesārņojuma zonās (šādās teritorijās jāveic trokšņa samazināšanas un citu negatīvo faktoru novēršanas pasākumi);
   - jānorāda ugunsdzēsības depo izvietojums, lai nodrošinātu koordinētu ugunsdzēsības un glābšanas dienesta darbību un savlaicīgu ierašanos ugunsgrēku, avāriju un glābšanas darbu vietās.

4. Izstrādājot teritorijas plānojumu, ņemt vērā izstrādātos Civilās aizsardzības plānus, kā arī jāparedz civilās aizsardzības pasākumi, kas saistīti ar iedzīvotāju drošību. Teritorijas plānojumā jāveic paaugstināta riska teritoriju un objektu analīze, nosakot apdraudējuma veidu un ietekmi uz iedzīvotāju drošību, kā arī paredzot savlaicīgu minētajos objektos strādājošo un apdraudētajās teritorijās dzīvojošo iedzīvotāju apziņošanu.

5. Teritorijas plānojumā jāatbalsta ģimenei draudzīgas infrastruktūras veidošana, aptverot visus līmeņus un sfēras – mājokļus, kultūru, izglītību, veselības aprūpi, pakalpojumus un brīvā laika pavadīšanas iespējas.

6. Jāparedz teritorijas plānojuma īstenošanas uzraudzība – procesa monitorings.

7. Nosakot vietējās pašvaldības teritorijas plānoto un atļauto izmantošanu, jāņem vērā Latgales plānošanas reģiona teritorijas plānojuma II daļa „Telpiskās attīstības perspektīva", kas izstrādāta galvenajiem telpiskās struktūras elementiem:
   - apdzīvojuma attīstībai (saistībā ar iedzīvotājiem, mājokļiem, nodarbinātību un darba vietām, pakalpojumiem);
   - lauku (atvērtās telpas) attīstībai (aptverot lauksaimniecības teritorijas, mežu telpas, dabas vērtības, ainavas, rekreācijas un tūrisma areālus);
   - transporta, komunikāciju un vides infrastruktūras attīstībai (saistībā ar sasniedzamības un komunikāciju iespēju uzlabošanu),

un jāievēro Latgales plānošanas reģiona teritorijas plānojuma III daļā „Teritorijas plānojuma vadlīnijas" ietvertie nosacījumi, kas attiecas uz pilsētas un novada teritorijas plānošanu.

Papildus informējam, ka 2010.gada 1.decembrī Latgales plānošanas reģiona Attīstības padomes sēdē tika apstiprināta Latgales stratēģija 2030.

Ar Latgales plānošanas reģiona attīstības plānošanas dokumentiem var iepazīties reģionālajā portālā www.latgale.lv, sadaļā „Latgales plānošanas reģions", apakšsadaļā „Plānošanas dokumenti" vai Latgales plānošanas reģiona birojā Rēzeknē, Atbrīvošanas alejā 95.

Ar cieņu,

Latgales plānošanas reģiona
Administrācijas vadītāja Iveta Maļina- Tabūne

I.Bernāne 64624300

SIA „Grupa 93",
Kr.Barona iela 3-4,
Rīga, LV-1050

Nr. LV 4000-30
21.06.2011
Uz
Nr. 11/68
24.05.2011

Par Līvānu novada teritorijas plānojuma izstrādi

SIA „BITE Latvija" būtu nepieciešami sekojoši nosacījumi par teritorijas plānoto izmantošanu:

1) Uz mobilo sakaru būvēm nav attiecināmi augstumu ierobežojumi plānotajā izmantošanas teritorijā, cik tālu tie nav ierobežoti no LR normatīvo aktu puses.
2) Sakaru būves atļaut izvietot visa veida apbūves teritorijās.
3) Atļaut izbūvēt sakaru būvju apgādes infrastruktūru visa veida apbūves teritorijās.

SIA „BITE Latvija"
Uzstādīšanas vietu iegādes menedžeris Jānis Putāns

+37125850330
janis.putans@bite.lv

SIA "BITE Latvija" Uriekstes iela 2a, LV-1005, Rīga, Latvija Tālr. +371 258 50600 Fakss +371 258 50610 info@bite.lv www.bite.lv
Reģ. nr. 40003742426 PVN maksātāja reģ. Nr. LV40003742426
Konta nr.: (IBAN): LV21HABA0551009849601 Banka: AS "Hansabanka", SWIFT: HABALV22
Reģistrēta LR Uzņēmumu reģistrā (Pērses iela 2, Rīga, LV-1011, Latvija)

LATVIJAS REPUBLIKAS
VIDES AIZSARDZĪBAS UN REĢIONĀLĀS ATTĪSTĪBAS MINISTRIJA

DABAS AIZSARDZĪBAS PĀRVALDE

Reģ. Nr. 90009099027, Baznīcas iela 7, Sigulda, Siguldas nov., LV-2150
tālrunis 67509545, fakss 67509544, e-pasts: daba@daba.gov.lv, www.daba.gov.lv

Siguldā

08.06.2011. Nr. D 3.15/63
Uz 24.05.2011. Nr.11/65

Līvānu novada domei
Rīgas ielā 77, Līvānos, Līvānu novadā
LV-5316

SIA „Grupa93"
Kr. Barona ielā 3-4, Rīgā, LV-1050

Par nosacījumiem Līvānu novada teritorijas plānojumam

Dabas aizsardzības pārvalde (turpmāk – Pārvalde) ir saņēmusi Jūsu vēstuli, kurā lūgts sniegt nosacījumus un informāciju Līvānu novada teritorijas plānojuma izstrādei. Pamatojoties uz Ministru kabineta 2009.gada 6.oktobra noteikumu Nr.1148 „Vietējās pašvaldības teritorijas plānošanas noteikumi" 12.2. un 13.13. apakšpunktiem un Ministru kabineta 02.06.2009. noteikumu Nr.507 „Dabas aizsardzības pārvaldes nolikums" 3.15.apakšpunktu Pārvalde sniedz sekojošus nosacījumus un informāciju Līvānu novada teritorijas plānojumam.

Līvānu novadā atrodas sekojošas īpaši aizsargājamas dabas teritorijas (turpmāk – ĪADT):

1) **Dabas liegums „Lielais Pelečāres purvs"** (robežas noteiktas Ministru kabineta 15.06.1999. noteikumu Nr.212 "Noteikumi par dabas liegumiem" 70. pielikumā.);
2) **Dabas liegums „Gaiņu purvs"** (robežas noteiktas Ministru kabineta 15.06.1999. noteikumu Nr.212 "Noteikumi par dabas liegumiem" 151. pielikumā.);
3) **Dabas pieminekļi:**
   a) aizsargājamie koki (dižkoki) atbilstoši Ministru kabineta 16.03.2010. noteikumu Nr.264 „Īpaši aizsargājamo dabas teritoriju vispārējie aizsardzības un izmantošanas noteikumi" 38.2.apakšpunktam un 2.pielikumā noteiktajām sugām un izmēriem - teritorija ap kokiem vainagu projekcijas platībā, kā arī 10 metru platā joslā no tā;

b) Aizsargājamā aleja „Jersikas aleja" (robežas noteiktas atbilstoši Ministru kabineta 22.11.2005. noteikumu Nr.888 "Noteikumi par aizsargājamām alejām" 1.31.punktā un 31.pielikumā);

c) dižakmeņi atbilstoši Ministru kabineta 16.03.2010. noteikumu Nr.264 „Īpaši aizsargājamo dabas teritoriju vispārējie aizsardzības un izmantošanas noteikumi" 38.1.apakšpunktam - laukakmeņi, kuru virszemes tilpums ir 10 un vairāk kubikmetru, kā arī 10 metru platu josla ap tiem.

Saskaņā ar likuma „Par īpaši aizsargājamām dabas teritorijām" pielikumu dabas liegumi „Lielais Pelečāres purvs" un „Gaiņu purvs" ir iekļauti Eiropas nozīmes aizsargājamo dabas teritoriju (Natura 2000) sarakstā.

Saskaņā ar Sugu un biotopu aizsardzības likuma 8.panta otro daļu un atbilstoši 30.01.2001. MK noteikumiem Nr.45 „Mikroliegumu izveidošanas, aizsardzības un apsaimniekošanas noteikumi" Līvānu novadā izveidoti 6 mikroliegumi īpaši aizsargājamu sugu un biotopu aizsardzībai.

Saskaņā ar likuma „Par īpaši aizsargājamām dabas teritorijām" 21.pantu, veicot teritoriālo plānošanu, jāievēro ĪADT izvietojums, tās aizsardzības un izmantošanas noteikumi, kā arī dabas aizsardzības plāns. Saskaņā ar Ministru kabineta 2001.gada 30.janvāra noteikumu Nr.45 „Mikroliegumu izveidošanas, aizsardzības un apsaimniekošanas noteikumi" 35.punktu teritoriju plānošanā jāievēro mikroliegumu teritoriju izvietojums un to aizsardzības prasības.

Izstrādājot Līvānu novada teritorijas plānojumu, jāievēro:

(1) Sekojošos **likumos un Ministru kabineta noteikumos** ietvertie ĪADT , ML, sugu, biotopu, ainavu un vides un dabas resursu aizsardzības aizsargjoslu aizsardzības un izmantošanas noteikumi:

- likums „Par īpaši aizsargājamām dabas teritorijām",
- Ministru kabineta 16.03.2010. noteikumi Nr.264 „Īpaši aizsargājamo dabas teritoriju vispārējie aizsardzības un izmantošanas noteikumi", kas nosaka aizsardzības un izmantošanas prasības visās ĪADT, kurām nav izstrādāti un apstiprināti individuālie aizsardzības un izmantošanas noteikumi,
- likums "Par Eiropas ainavu konvenciju",
- Aizsargjoslu likums un uz tā pamata izdotie Ministru kabineta noteikumi,
- Sugu un biotopu aizsardzības likums un citi uz Sugu un biotopu aizsardzības likuma pamata izdotie Ministru kabineta noteikumi,
- citi spēkā esošie dabas un vides aizsardzību regulējošie normatīvie akti, tajā skaitā Vides aizsardzības likuma 3.pantā definētie vides aizsardzības principi: „piesārņotājs maksā", piesardzības, novēršanas, izvērtēšanas.

(2) Iesakām pievērst uzmanību sekojošām sadaļām:

- izvērtēt teritorijas bioloģisko daudzveidību un ģeoloģisko mantojumu (reto un aizsargājamo augu un dzīvnieku sugu atradnes, teritorijā konstatētās bioloģiski augstvērtīgās pļavas (zālāji), ģeoloģiskie objekti un izdalītie dabisko mežu biotopi;
- izvērtēt teritorijas ainavisko daudzveidību veidojošos elementus (alejas, parki un stādījumi, skatu punkti, izteiksmīgas reljefa formas u.tml.), kā arī izdalīt pašvaldības ainaviski nozīmīgākās teritorijas;
- izvērtēt rekreācijai un tūrismam piemērotu teritoriju un objektu infrastruktūru un turpmākās attīstības virzienus;
- attēlot ar Sosnovska latvāņiem invadētās platības un ņemt vērā tās plānojuma risinājumos;
- attēlot applūstošās teritorijas atbilstoši MK 03.06.2008. noteikumu Nr.406 „Virszemes ūdensobjektu aizsargjoslu noteikšanas metodika" 7. punktam, kā arī ievērot Aizsargjoslu likuma 37.panta pirmās daļas 4.punkta nosacījumus šo teritoriju izmantošanas plānošanā;
- paredzot jaunu apbūvi šobrīd neapbūvētās teritorijās, rūpīgi izvērtēt, vai apbūve būtiski neietekmēs ĪADT. Saskaņā ar likuma „Par īpaši aizsargājamām dabas teritorijām" 43.panta ceturto daļu „paredzētajai darbībai vai plānošanas dokumentam (izņemot dabas aizsardzības plānus un tajos paredzētās darbības), kas atsevišķi vai kopā ar citu paredzēto darbību vai plānošanas dokumentu var būtiski ietekmēt Eiropas nozīmes aizsargājamo dabas teritoriju (Natura 2000), veic ietekmes uz vidi novērtējumu", turklāt tas jādara neatkarīgi no tā, vai darbības plānots veikt ĪADT vai ārpus tās.

Uz e-pasta adresi liga@grupa93.lv nosūtīsim aktuālāko pieejamo ģeotelpisko informāciju par ĪADT un mikroliegumiem Līvānu novadā. Ja teritorijas plānojuma izstrādāšanai nepieciešama papildu kartogrāfiska vai citāda veida informācija, lūdzam sazināties ar Pārvaldes Dabas datu un plānojumu departamenta vecāko ekspertu Jāni Kotānu, e-pasts: janis.kotans@daba.gov.lv..

Ar cieņu,
Dabas datu un plānojumu departamenta
direktora vietniece K.Vilciņa

Kotāns 29191489
Vilciņa 26554868

3

Latvijas Republikas Vides aizsardzības un reģionālās attīstības ministrija
VALSTS VIDES DIENESTA
DAUGAVPILS REĢIONĀLĀ VIDES PĀRVALDE
Reģistrācijas Nr. 90000017078, Raiņa iela 28, Daugavpils, LV-5401,
tālrunis 65423219, 28366886, fakss 65426545, e-pasts: daugavpils@daugavpils.vvd.gov.lv

Daugavpilī

01. 07. .2011. Nr. 2.5.-21./ 716
Uz 24.05.2011 Nr. 11/53

Līvānu novada domei
Rīgas ielā 77,
Līvāni, LV-5316

SIA „Grupa 93"
Kr. Barona iela 3-4,
Rīga, LV 1050

Nosacījumi Līvānu novada teritorijas plānojuma izstrādei.

Valsts vides dienesta Daugavpils reģionālā vides pārvalde (turpmāk tekstā – VVD Daugavpils RVP) izskatīja SIA „Grupa 93" 24.05.2011 vēstuli Nr. 11/53 par Līvānu novada teritorijas plānojuma 2012-2024. gadam izstrādi un atbilstoši MK 10.10.2009 noteikumu Nr. 1148. „Vietējās pašvaldības teritorijas plānojuma noteikumi" 12.2. punkta prasībām izvirza sekojošus nosacījumus Līvānu novada teritorijas plānojuma izstrādei:

1. Teritorijas plānojumam jābūt izstrādātam saskaņā ar LR 22.05.2002 likuma „Teritorijas plānošanas likums" un MK 10.10.2009. noteikumu Nr. 1148. „Vietējās pašvaldības teritorijas plānojuma noteikumi" prasībām.
2. Teritorijas plānojuma kartēs nepieciešams atzīmēt publiskās ūdenstilpes, kā arī paredzēt potenciālo pludmaļu ierīkošanas vietas.
3. Plānos un kartēs nepieciešams iezīmēt vides un dabas resursu aizsargjoslas, ekspluatācijas, sanitārās un drošības aizsargjoslas saskaņā ar LR 05.02.1997. likuma „Aizsargjoslu likums" prasībām. Noteikt saimnieciskās darbības ierobežojumus tajās.
4. Nepieciešams noteikt virszemes ūdens objektu (upju, ezeru) aizsargjoslu platumus Līvānu novada apdzīvotās vietās (ciematu robežās). Virszemes ūdensobjektu aizsargjoslās paredzēt darbību aprobežojumus atbilstoši LR 05.02.1997. likuma „Aizsargjoslu likums", 35. panta un 37. panta prasībām.
5. Izstrādājot Līvānu novada teritorijas plānojumu, nepieciešams ietvert informāciju par novada teritorijā esošiem artēziskiem urbumiem un iekļaut sekojošas ziņas: urbumu saraksts, atrašanās vieta, īpašnieks, lietotājs, stāvoklis, aizsargjoslas, plānotā apsaimniekošana. Urbumus jāatspoguļo dabas pamatnes kartē.
6. Iekļaujot Līvānu novada teritorijas plānojuma izstrādē MK 10.10.2009 noteikumu Nr. 1148. „Vietējās pašvaldības teritorijas plānojuma noteikumi" 28.15. punktā minēto informāciju, jāievēro LR MK 16.05.2006. noteikumu Nr. 400 „Noteikumi par vides aizsardzības prasībām degvielas uzpildes stacijām, naftas bāzēm un pārvietojamām cisternām" prasības.

LĪVĀNU NOVADA DOMĒ
Reģistrēts
2011. gada 8. jūlijā
Nr. 3-6/1111/1883

7. Izstrādājot MK 10.10.2009 noteikumu Nr. 1148. „Vietējās pašvaldības teritorijas plānojuma noteikumi" 28.17. punktā minētos nosacījumus, jāievēro LR MK 27.07.2004. noteikumu Nr. 628 „Īpašās vides prasības piesārņojošo darbību veikšanai dzīvnieku novietnēs" prasības.
8. Izstrādājot MK 10.10.2009 noteikumu Nr. 1148. „Vietējās pašvaldības teritorijas plānojuma noteikumi" 28.13. punktā nosacījumus, jāievēro MK 28.12.2004. noteikumu Nr. 1069 „Noteikumi par ārējo inženierkomunikāciju izvietojumu pilsētās, ciemos un lauku teritorijās" prasības.
9. Sadalīt teritoriju pēc lietošanas mērķiem (lauksaimniecībai, rekreācijai, apbūvei un ražošanai izmantojamās zonas utt.). Iespējamo ražošanas uzņēmumu izvietošanu paredzēt vietās, kur būs vismazākā ietekme uz vidi un cilvēka veselību.
10. Izstrādājot Līvānu novada teritorijas plānojumu ir jānosaka teritorijas, kurām, saskaņā ar MK 10.10.2009 noteikumu Nr. 1148. „Vietējās pašvaldības teritorijas plānojuma noteikumi" 53. – 58. p. prasībām, ir izstrādājami detālplānojumi un atzīmēt tās grafiskajās kartēs (plānos).
11. Plānā jāatzīmē piesārņotās un potenciāli piesārņotās vietas atbilstoši MK 20.11.2001. noteikumu Nr. 483 „Piesārņoto un potenciāli piesārņoto vietu apzināšanas un reģistrācijas kārtība" prasībām, un jānosaka darbības ierobežojumus tajās.
12. Teritorijas plānojumā paredzēt notekūdeņu savākšanas un attīrīšanas sistēmu ierīkošanu apdzīvoto vietu nekanalizētajās teritorijās.
13. Izstrādājot Līvānu novada teritorijas plānojumu nepieciešams iekļaut un iezīmēt esošās un perspektīvē izmantojamās derīgo izrakteņu atradnes (informācija par derīgo izrakteņu atradnēm pieejama VSIA „Latvijas Vides, ģeoloģijas un meteoroloģijas centrs"). Izstrādājot Līvānu novada teritorijas plānojumu jāiekļauj tajā arī izstrādātos karjerus, kuros nepieciešams veikt rekultivāciju, jāveic potenciālo rekultivējamo vietu uzkartēšanu.
14. Izstrādāt neizmantoto un nesakopto teritoriju izmantošanas koncepciju un paredzēt bojāto zemju rekultivāciju.
15. Valsts vides dienesta Daugavpils reģionālā vides pārvalde vienlaicīgi informē, ka izstrādājot Līvānu novada teritorijas plānojumu, nepieciešams ievērot LR likuma „Par ietekmes uz vidi novērtējumu" un MK noteikumu Nr. 157 no 23.03.2004. „Kārtība, kādā veicams ietekmes uz vidi stratēģiskais novērtējums" prasības.

Vienlaicīgi VVD Daugavpils RVP dara zināmu, ka informāciju un nosacījumus attiecībā uz īpaši aizsargājamām dabas teritorijām sniedz Dabas aizsardzības pārvalde (Baznīcas ielā 7, Sigulda), saskaņā ar MK 10.10.2009 noteikumu Nr. 1148. „Vietējās pašvaldības teritorijas plānojuma noteikumi"13.13. p. un MK 02.06.2009. noteikumu Nr. 507 „Dabas aizsardzības pārvaldes nolikums" 3.15.p. prasībām.

Atgādinām, ka izstrādātā Līvānu novada teritorijas plānojuma pirmo redakciju nepieciešams iesniegt Valsts vides dienesta Daugavpils reģionālajā vides pārvaldē izskatīšanai saskaņā ar MK 10.10.2009 noteikumu Nr. 1148. „Vietējās pašvaldības teritorijas plānojuma noteikumi" 37.2 p. prasībām.

Pēc lēmuma par Līvānu novada teritorijas plānojuma apstiprināšanu pieņemšanas, saskaņā ar LR MK 10.10.2009 noteikumu Nr. 1148. „Vietējās pašvaldības teritorijas plānojuma noteikumi", 48.3.p. prasībām, divu nedēļu laikā pēc Līvānu novada teritorijas plānojuma stāšanās spēkā, Jums VVD Daugavpils RVP nepieciešams iesniegt normatīvajos aktos noteiktajā kārtībā apstiprināto Līvānu novada teritorijas plānojumu elektroniskajā versijā.

Direktore D. Tabūne-Zučika

Gaiduka 65422466

KOPIJA

LATVIJAS REPUBLIKA

JĒKABPILS NOVADA PAŠVALDĪBA

Rīgas ielā 150a, Jēkabpilī, LV-5202. Reģ.Nr. 90009116789, konta nr. LV81 LHZB 5200 1706 1600 3
Tālr. 65220730, 65220733, fakss 65220731, e-pasts: novads@jekabpilsnovads.lv

Jēkabpilī

2011. gada 21.jūnijā Nr. 2-14.1/564

Līvānu novada domei
Rīgas ielā 77
Līvāni, LV-5316

Nosacījumi Līvānu novada teritorijas plānojumam

Jēkabpils novada pašvaldībā saņemts SIA „Grupa 93" 2011. gada 24.maija vēstule Nr.11/70 ar lūgumu sniegt nosacījumus Līvānu novada teritorijas plānojuma 2012.-2014.gadam izstrādei. Jēkabpils novada pašvaldība sniedz sekojošus nosacījumus un ieteikumus plānojuma izstrādei:

1. par kopīgo interešu teritoriju uzskatāma Daugavas upe, kas ir robeža starp Līvānu novadu un Jēkabpils novadu. Iespēju šķērsot Daugavas upi ar transportu nodrošina tilts Jēkabpilī un tilts Daugavpilī. Vasaras sezonā Daugavas upi var šķērsot Jēkabpils novada teritorijā izmantojot pārceltuves Dignājā (Vandānu pārceltuve) un Dunavā (Dunavas pārceltuve). Lūdzam ņemt vērā šo pārceltuvju izmantošanu un arī paredzēt ceļu infrastruktūras sakārtošanu līdz pārceltuvēm.
2. precizēt Turpmākās izpētes teritorijas, kas bija paredzētas Līvānu apvedceļa izbūvei – vai joprojām ir risinājuma variants, kas paredz apvedceļa izbūvi , paredzot tilta būvniecību Jēkabpils novada Dignājas pagastā?
3. ņemot vērā to, ka katru gadu Jēkabpils novada Dignājas pagasta un Dunavas pagasta skolēniem, kas mācās Līvānu vidusskolā , ir problēmas ziemas mēnešos ar Daugavas šķērsošanu, lūdzam izskatīt iespēju par dienesta viesnīcas izveidošanu pie vidusskolas.
4. sadarbība ar Līvānu novadu varētu risināties izstrādājot kopīgus projektus tūrisma un kultūras jomā, kā arī izpētot iespējas projektu izstrādei Daugavas kā vides un ūdens resursu izmantošanā.

Novada domes priekšsēdētājs E.Meņķis

Nartiša
65220823

LATVIJAS REPUBLIKA
KRUSTPILS NOVADA PAŠVALDĪBA
Reģ.Nr.90009118116
Rīgas ielā 150a, Jēkabpilī, LV-5202,Tālruņi 6 5237610 Fakss 65237611
Banka: SEB banka Jēkabpils filiāle, konts LV55 UNLA 0050 0143 2307 5

Jēkabpilī

23.08.2011.Nr. 3-7/897
Uz 11.07.2011.Nr. 11/137

SIA Grupa 93
Kr.Barona 3 – 4
Rīga, LV - 1050

Par nosacījumiem Līvānu novada teritorijas plānojuma 2012. – 2024.gadam izstrādei.

Krustpils novada pašvaldība iepazinās ar Jūsu 11.07.2011. vēstuli un sniedz sekojošus informāciju par novadu kopējām interesēm, kuras vajadzētu ņemt vērā, izstrādājot Līvānu novada teritorijas plānojumu 2012. – 2024.gadam:

1. Autoceļu infrastruktūras un veloceliņu tīkla attīstība;
2. Sabiedriskā transporta tīkla attīstība/ pieejamība.;
3. Tūrisma attīstība (piemēram, Daugavas maršruta izstrāde tūrismam ar plostiem – Līvānu novads – Krustpils novads – Jēkabpils pilsēta – Krustpils novads – Pļaviņu novads).
4. Neretas upes baseina apsaimniekošana;
5. Teritoriju plānotās (atļautās) izmantošanas saskaņošana robežzonās.

Lai veicinātu abu novadu perspektīvo sadarbību, Krustpils novada pašvaldība labprāt piedalītos Līvānu novada teritorijas plānojuma izstrādes procesā, ņemot dalību darba grupās, kurās būtu plānots izskatīt kopējo interešu jautājumus.

Domes priekšsēdētājs K.Pabērzs

Širina, 29406408

SIA Lattelecom
Vienotais reģ. nr. 40003052786
PVN reģ. nr. LV40003052786

Dzirnavu iela 105, Rīga LV 1011
Tālr.: +371 67055000
Fakss: +371 67055481

lattelecom@lattelecom.lv
www.lattelecom.lv

lattelecom

Rīgā

22.06.2011.
Nr. 9290-1

Cien. L. Ozoliņas k-dzei
SIA „Grupa 93" projektu vadītājai
Kr. Barona iela 3-4,
Rīga, LV-1050

Līvānu novada domei
Rīgas ielā 77, Līvānos,
Līvānu novads, LV-5316

Par nosacījumiem Līvānu novada teritorijas plānojuma 2012.-2024. gadam izstrādei

Atbildot uz Jūsu 24.05.2011. vēstuli Nr.11/69 informējam, ka SIA *Lattelecom* ir izskatījis Līvānu novada teritorijā atrodošos elektronisko sakaru tīkla un tā elementu izvietojumu atbilstoši esošajai situācijai un sniedz sekojošu informāciju par objektu izvietojumu :

1) Rīgas 108, Līvāni – ATC;
2) Draudzības laukums 1A, Rožupe – elektronisko sakaru iekārta;
3) „Kaijas", Jersikas pagasts – antena.

Informējam, ka izstrādājot novada teritorijas plānojumu un veicot būvniecības darbus, jāievēro šādi vispārīgi nosacījumi:

- visi būvniecības darbi jāveic atbilstoši spēkā esošajiem būvnormatīviem, kā arī ievērojot LR „Aizsargjoslu likuma" 14.panta (Aizsargjoslas gar elektronisko sakaru tīkliem), 35.panta (Vispārīgie aprobežojumi aizsargjoslās) un 43.panta (Aprobežojumi aizsargjoslās gar elektronisko sakaru tīkliem) noteiktās prasības;
- teritorijas aizsargjoslu plānā jābūt atzīmētām elektronisko sakaru tīklu un objektu aizsargjoslām;
- privātiem elektronisko sakaru tīkliem, kurus paredzēts pieslēgt SIA *Lattelecom* vai jebkuram citam publiskajam elektronisko sakaru tīklam, jāatbilst Sabiedrisko pakalpojumu regulēšanas komisijas apstiprinātajiem „Noteikumiem par privātā elektronisko sakaru tīkla pieslēgšanu publiskajam elektronisko sakaru tīklam" (SPRK 18.05.2005. Padomes sēdes lēmums Nr.111, protokols Nr. 24(233) p.9), kuros norādīta privātā elektronisko sakaru tīkla pieslēgšanas kārtība;
- ja ar privātā tīkla īpašnieku noslēgts līgums „Par elektronisko sakaru tīkla robežu", tad iekšējie telpu un teritoriju telefonizācijas darbi jāveic ēkas vai teritorijas saimniekam saskaņā ar šo noslēgto robežlīgumu;
- lielos uzņēmumos būtu jānodrošina atsevišķa telpa telekomunikāciju iekārtām, atsevišķā gadījumā arī līniju ievadiem;
- privātie un publiskie elektronisko sakaru tīkli jāierīko un jāizbūvē atbilstoši Ministru kabineta apstiprinātajiem «Elektronisko sakaru tīklu ierīkošanas un būvniecības kārtība» (MK noteikumi Nr.166) un „Noteikumi par Latvijas būvnormatīvu LBN 262-05 "Elektronisko sakaru tīkli" (MK noteikumi Nr.257);

- lai veiktu elektronisko sakaru tīkla infrastruktūras attīstības plānošanu un pakalpojumu nodrošināšanu, vēlams savlaicīgi informēt SIA *Lattelecom* par novada attīstības plānā iekļauto jauno dzīvojamo māju un uzņēmējdarbības objektu celtniecību;
- katra kalendārā gada beigās vēlams informēt SIA *Lattelecom* par nākamajā gadā plānoto ielu un teritoriju rekonstrukciju.

Novada teritoriju un detālplānojuma izstrādes jautājumos, kā arī par elektronisko sakaru tīklu aizsargjoslām un elektronisko sakaru infrastruktūras objektu informatīvajiem materiāliem, lūdzu, kontaktēties ar SIA *Citrus Solutions* Austrumlatvijas tīklu uzturēšanas nodaļas vadošo līniju inženieri **Jāni Leidumu**, tālr. 64648011, mob. 29143879.

Lai saskaņā ar Ministru kabineta apstiprinātajiem noteikumiem Nr. 1148 («Vietējās pašvaldības teritorijas plānojuma noteikumi») Jūs saņemtu atzinumu no SIA *Lattelecom* par izstrādāto teritoriālo plānojumu, materiālus, lūdzu, iesniegt SIA *Lattelecom* Komercdienesta Optikas tehnoloģiju biznesa daļas direktora p.i. **Uģim Saukumam** Rīgā, Dzirnavu ielā 105, LV-1011.

Izstrādātā plānojuma sastāvdaļu iesniegšanas formas, formāti:

1) teksta daļai – plānojuma sējumi un/vai elektroniskā veidā uz elektronisko datu nesējiem (CD-R):
2) grafiskai daļai – elektroniskā veidā uz elektronisko datu nesējiem (CD-R) sekojošos formātos:
   - *.pdf (*.jpg) formātā
   - *.shp (ArcGIS) formātā, pievienojot:
     1) *.mxd dokumentu, kurā apvienoti visi datu slāņi;
     2) datu slāņu simbolizācijas stilus un fontus.
   - *.dgn (MicroStation) formātā, pievienojot:
     1) plānojumā pielietoto fontus (fontu failus);
     2) plānojumā pielietotos līniju stilus (līniju stilu failus);
     3) karšu slāņu specifikāciju ar paskaidrojumiem.

Ja tiek vai tiks plānota Līvānu novada teritoriju infrastruktūras attīstība, ņemot vērā elektronisko sakaru pakalpojumu pieejamību un nepieciešamību, SIA *Lattelecom* ir vienmēr gatavs piedāvāt savu līdzdalību šo projektu realizācijas apspriešanā un izvērtēšanā. Par teritorijas attīstības plānā iekļauto jauno dzīvojamo māju un uzņēmējsabiedrības objektu celtniecību, lūdzam Jūs sazināties ar SIA *Lattelecom* Optikas tehnoloģiju biznesa daļas Līniju risinājumu attīstības nodaļas vadītāju **Jāni Zemnieku**, tālr. 67055647, e-pasts: janis.zemnieks@Lattelecom.lv. Tāpat, kā vienu no iespējamiem risinājumiem, lai īstenotu infrastruktūras attīstības pasākumus, iesakām izvērtēt iespējas piesaistīt Eiropas Savienības struktūrfondu finansējumu.

Ar cieņu,

SIA *Lattelecom*
p.i. Optikas tehnoloģiju biznesa daļas direktora p.i. Uģis Saukums

lattelecom
Oļegs Žigunovs
SIA Lattelecom
Reģionala biznesa attīstības daļas
Resursu vadības nodaļas vadītājs

Sagatavoja:
A. Bebris, Tālr. 67280018

VALSTS AKCIJU SABIEDRĪBA
LATVIJAS DZELZCEĻŠ
Reģ. Nr. 40003032065
Gogoļa ielā 3, Rīgā, LV-1547. Tālruņi: 67234940, 67232144, 67233743, Fakss: 67234327. E-pasts: info@ldz.lv
Norēķinu konts LV29RIKO0002013099850 A/S "DnB NORD Banka" kods: RIKOLV2X

Rīgā

15.06.2011. Nr. 2UR-2/729-2011

Satiksmes ministrijas
Sauszemes transporta departamentam

Par Līvānu novada teritorijas
plānojuma 2012.-2024.gadam izstrādi

Valsts akciju sabiedrībā „Latvijas dzelzceļš" ir izskatīta Jūsu 31.05.2011.vēstule Nr.04-01/2579 par nosacījumu sniegšanu Līvānu novada teritorijas plānojuma 2012.-2024.gadam izstrādei.

Līvānu novada teritorijā ir izvietots publiskās lietošanas stratēģiskās nozīmes I. kategorijas dzelzceļa sliežu iecirknis Krustpils-Daugavpils un stacijas „Līvāni", „Jersika". Līdz ar to teritorijas plānojuma izstrādē ir jāievēro normatīvo aktu prasības, kas nosaka dzelzceļa zemes nodalījuma joslas, dzelzceļa ekspluatācijas aizsargjoslas un drošības aizsargjoslas gar dzelzceļiem, pa kuriem pārvadā naftu, naftas produktus, bīstamas ķīmiskas vielas un produktus, prasības.

Līvānu novada teritorijas plānojuma izstrādei nosakām sekojošus nosacījumus:

1. Izstrādāt aizsargjoslu plānu, norādot dzelzceļa ekspluatācijas un drošības aizsargjoslas atbilstoši Aizsargjoslu likuma prasībām, apdzīvotās vietās ekspluatācijas aizsargjoslas platumu noteikt 50m uz katru pusi no malējās sliedes, bet ne mazāk kā dzelzceļa zemes nodalījuma joslas platums attiecīgajā pusē, drošības aizsargjoslu -25 m, bet ārpus apdzīvotām vietām ekspluatācijas aizsargjoslu noteikt 100m uz katru pusi no malējā ceļa malējās sliedes, drošības aizsargjoslu - 50m.
2. Publiskās lietošanas dzelzceļa infrastruktūras zemes nodalījuma joslā neplānot jaunas būves, t.sk. ielas, inženierkomunikācijas, ietves, veloceliņus.
3. Ierosinām dzelzceļa stacijas ēkām un būvēm izskatīt funkcijas maiņas iespēju, tai skaitā to izmantošanu pašvaldības funkciju realizēšanai, to iepriekš saskaņojot ar valsts akciju sabiedrības „Latvijas dzelzceļš" Nekustamā īpašuma direkciju.
4. Ievērot Dzelzceļa likuma 15.,16., 17.,18.,19., 20., 21. un 22. panta prasības.
5. Ievērot 1998.gada 15.decembra Ministru kabineta noteikumu Nr.457 „Dzelzceļa aizsargjoslu noteikšanas metodika" prasības.
6. Ievērot 2006.gada 18.jūlija Ministru kabineta noteikumu Nr.599 „Metodika drošības aizsargjoslu noteikšanai gar dzelzceļiem, pa kuriem pārvadā naftu, naftas produktus, bīstamas ķīmiskās vielas un produktus" prasības.
7. Teritorijas izmantošanas un apbūves noteikumu izstrādē ņemt vērā 2005.gada 1.februāra Ministru kabineta noteikumus Nr.79 „Dzelzceļa zemes nodalījuma joslas ekspluatācijas noteikumi" prasības.

LR Satiksmes ministrija
Datums: 16.06.2011
Numurs: SAM-4224

Teritorijas plānojuma 1.redakciju iesniegt izskatīšanai valsts akciju sabiedrībā „Latvijas dzelzceļš", Nekustamā īpašuma direkcijā (kontaktpersona- Nekustamā īpašuma reģistrācijas daļas vadītāja vietniece E.Kalviņa, e-pasts: eva.kalvina@ldz.lv).

Nekustamā īpašuma direkcijas direktors V.Suksis

Kalviņa 67234866

Akciju sabiedrība "Latvijas elektriskie tīkli"
Uzņ. reģ. Nr. 40103379313
Dārzciema iela 86, Rīga, LV-1073, Latvija
Tālr. (+371) 67725509, fakss (+371) 67725211

Rīgā
06.06.2011. Nr. 202100-07-228
Uz 24.05.2011. vēstuli Nr.11/57

"Grupa 93" SIA
K.Barona iela 3 - 4, Rīga
LV 1050

Par Līvānu novada teritorijas plānojumu

Atbildot uz Jūsu vēstuli ar lūgumu sniegt nosacījumus Līvānu novada Teritorijas plānojuma projekta izstrādāšanai AS "Latvijas elektriskie tīkli" informē, ka priekšlikumi projekta izstrādāšanai nosūtīti AS "Latvenergo" kopīgu nosacījumu sniegšanai.

Lūdzam Jūs, turpmāk, vēstules par novada Teritorijas plānojumu un detālplānojumiem sūtīt AS "Latvenergo" kopīgu nosacījumu vai atzinumu saņemšanai.

Valdes loceklis Kaspars Grava

Ģirts Melderis 67725372

AKCIJU SABIEDRĪBA
LATVIJAS GĀZE

GĀZAPGĀDES ATTĪSTĪBAS DEPARTAMENTS
Vagonu iela 20, Rīga, LV-1009
tālr. 67 041 654, fakss 67 041 640
Kontaktu centrs: tālr. 155
e-pasts: gazapgades.departaments@lg.lv, www.lg.lv

Rīgā 27.06.2011. Nr. 27.4-1/1664
Uz 24.05.2011. Nr. 11/58

Līvānu novada dome
Rīgas iela 77, Līvāni
Līvānu novads, LV-5316

SIA „Grupa93"
Kr. Barona iela 3-4
Rīga, LV-1050

Par Līvānu novada teritorijas plānojuma 2012.-2024.gadam izstrādes nosacījumiem

Atbildot uz Jūsu 24.05.2011. vēstuli 11/58 par Līvānu novada teritorijas plānojuma izstrādes nosacījumiem, akciju sabiedrības "Latvijas Gāze" (turpmāk – Sabiedrība) Gāzapgādes attīstības departamenta Perspektīvās attīstības daļa informē, ka Līvānu novada teritorijā atrodas:

1. Sabiedrības ekspluatācijas iecirkņa „Gāzes transports" ekspluatācijas zonā esoši:

1.1. gāzesvads ar spiedienu virs 1,6 megapaskāliem (pārvades gāzesvads) Rīga – Daugavpils DN 500 mm un atzars uz GRS „Līvāni" DN 250 mm,

1.2. gāzes regulēšanas stacija (GRS) „Līvāni",

1.3. krānu laukumi, anodu zīmējumi, anodu kabeļi un sakaru kabeļi, pretkorozijas elektroķīmiskās aizsardzības stacijas (KAS) „GRS Līvāni", KAS Nr.14.

2.Sabiedrības Jēkabpils iecirkņa ekspluatācijas zonā esoši vidējā spiediena (P < 0,4 MPa) un zemā spiediena (P < 0,0025 MPa) sadales gāzesvadi un to iekārtas.

Informāciju par Sabiedrības esošo infrastruktūru var saņemt ***Ekspluatācijas iecirknī "Gāzes transports", Biķernieku ielā 111, Rīgā, tālrunis 67819033 un Jēkabpils iecirknī Madonas ielā 95, Jēkabpilī, tālrunis 65237501.***

Izstrādājot Līvānu novada teritorijas plānojuma inženierkomunikāciju sadaļu – Gāzes apgāde, lūdzam:

1. Grafiskajā daļā atspoguļot:
   1.1. esošo pārvades gāzesvadu Rīga – Daugavpils DN 500 mm un atzaru uz GRS „Līvāni" DN 250 mm
   1.2. GRS „Līvāni" novietni,
   kā arī augstākminēto gāzesvadu un to iekārtu ekspluatācijas un drošības aizsargjoslas atbilstoši Aizsargjoslu likumam.
2. Grafiskajā daļā atspoguļot esošo vidējā un zemā spiediena sadales gāzesvadu un to iekārtu novietnes, kā arī ekspluatācijas aizsargjoslas atbilstoši Aizsargjoslu likumam.
3. Teritorijas plānojuma Apbūves saistošajos noteikumos noteikt esošās pārvades gāzesvadu sistēmas, esošo sadales gāzesvadu un to iekārtu aizsargjoslas, kā arī ietvert informāciju par krānu laukumiem, anodu zīmējumiem, anodu kabeļiem, sakaru kabeļiem un pretkorozijas elektroķīmiskās aizsardzības stacijām.

Informējam, ka 2010.gadā Gāzapgādes attīstības departamenta Perspektīvā daļa izstrādāja perspektīvo Līvānu pilsētas gāzapgādes plānojumu. Lūdzam Līvānu novada teritorijas plānojuma grafiskajā daļā atspoguļot perspektīvos Līvānu pilsētas gāzesvadus un to iekārtas.

Līvānu novada teritorijas perspektīvā gāzes apgāde iespējama no esošiem augstā, vidējā un zemā spiediena gāzesvadiem.

Akciju sabiedrība "Latvijas Gāze", vienotais reģistrācijas Nr. 40003000642
juridiskā adrese - Rīga, Vagonu iela 20
IBAN LV38 PARX 0000 0044 6101 8, AS "Citadele banka", SWIFT PARXLV22

Lai nodrošinātu gāzes apgādi perspektīvajiem rūpnieciskajiem, komunālajiem un individuālajiem patērētājiem Līvānu novada apdzīvotajās vietās izstrādājot detālplānojumus, veicot autoceļu un ielu rekonstrukciju, projektējot jaunus autoceļus un ielas, kā arī esošo ielu sarkanajā līnijās un autoceļu nodalījumu joslās (aizsargjoslās), paredzēt iespējamo sadales gāzesvadu novietni, atbilstoši MK 2004.gada 28.decembra noteikumiem Nr.1069 „Noteikumi par ārējo inženierkomunikāciju izvietojumu pilsētās, ciemos un lauku teritorijās" un Aizsargjoslu likumam.

Veicot ēku un inženierkomunikāciju projektēšanu un būvniecības darbus, nepieciešams ievērot Aizsargjoslu likumā noteiktās ekspluatācijas un drošības aizsargjoslas ap pārvades gāzesvadu un sadales gāzesvadu sistēmām un to iekārtām.

Detalizētu informāciju un precizētas esošo un plānoto pārvades gāzesvadu un sadales gāzesvadu novietnes un to iekārtas, kā arī to ekspluatācijas un drošības aizsargjoslas uzrādīt detālplānojumos, kā arī izstrādājot topogrāfiskos plānus, ielu, ceļu, jaunbūvju, rekonstrukciju un inženierkomunikāciju tehniskos projektus.

Izstrādāto Līvānu novada teritorijas plānojuma grozījumus iesniegt izdrukas vai CD formātā Sabiedrības Gāzapgādes attīstības departamenta Perspektīvās attīstības daļā atzinuma saņemšanai.

Pielikumā:

1. Pārvades gāzesvada Rīga – Daugavpils DN 500 mm, atzara uz GRS „Līvāni" DN 250 mm un GRS „Līvāni" novietnes shēma uz 4 lapām.
2. Līvānu pilsētas esošās un perspektīvās gāzapgādes shēma – CD.

Komercpilnvarnieks
Akciju sabiedrības „Latvijas Gāze"
Gāzapgādes attīstības departamenta
Perspektīvās attīstības daļas vadītājs M.Krastiņš

Gedroviča
67041787
67369265

LATVIJAS MOBILAIS TELEFONS

"Latvijas Mobilais Telefons" SIA, reģistrācijas Nr. 50003050931
Ropažu iela 6, Rīga, LV-1039, Latvija, tālrunis 67773200, fakss 67535353

Rīgā,
2011.gada 06.jūnijā, Nr. 762/12N

Uz 24.05.2011. vēstuli Nr.11/67

„Grupa 93" SIA
Kr.Barona iela 3-4,
Rīga,
LV-1050

Par Līvānu novada teritorijas plānojuma izstrādi

Sakarā ar Jūsu 24.05.2011. vēstulē Nr.11/67 sniegto informāciju par Līvānu novada teritorijas plānojuma 2012.-2024.gadam izstrādes uzsākšanu, informējam, ka Līvānu novada teritorijā atrodas "Latvijas Mobilais Telefons" SIA piederoši nekustamie īpašumi:

- zemes gabals "Sakarnieki", kadastra Nr.7652 005 0539, adrese – "Sakarnieki", Jersikas pagasts, Līvānu novads, un uz tā esošas būves- radiotornis un aparatūras konteiners;
- zemes gabals "LMT Tornis", kadastra Nr.7668 007 0399, adrese – "LMT Tornis", Rudzātu pagasts, Līvānu novads, un uz tā esoša LMT bāzes stacija, kura sastāv no būvēm- torņa un mobilā konteinera;
- zemes gabals „LMT tornis", kadastra Nr.7666 009 0575, adrese – „LMT tornis", Rožupes pagasts, Līvānu novads, un uz tā esoša LMT bāzes stacija, kura sastāv no būvēm- torņa un mobilā konteinera;
- zemes gabals „Ražotne Viens", kadastra Nr.7682 002 06802, adrese – „Ražotne Viens", Sutri, Sutru pagasts, Līvānu novads, un uz tā esoša LMT bāzes stacija, kura sastāv no būvēm- torņa un mobilā konteinera;
- zemes gabals „Sakarnieki", kadastra Nr.7686 003 0028, adrese – „Sakarnieki", Turki, Turku pagasts, Līvānu novads. Zemes gabalā „Latvijas Mobilais Telefons" SIA plāno uzbūvēt, nodot ekspluatācijā un ekspluatēt jaunu LMT bāzes staciju sastāvošu no torņa un aparatūras konteinera.

Zemes gabalos izvietotajām būvēm, saskaņā ar LR spēkā esošajiem normatīvajiem aktiem ir nosakāmas ekspluatācijas aizsargjoslas gar telekomunikāciju tīklu līnijām.

Izstrādājot Līvānu novada teritorijas plānojumu, lūdzam paredzēt iespēju Līvānu novada teritorijā uzstādīt un ekspluatēt publiskā mobilo elektronisko sakaru tīkla iekārtas un ar to saistītās inženierkomunikācijas, publiskā mobilo elektronisko sakaru iekārtas un ar to saistītās inženierkomunikācijas iespēju robežās paredzot esošu komunikāciju- elektroapgādes tīklu, un piebraucamo autoceļu tuvumā.

Ņemot vērā inženiertehnisko apgādes tīklu un to objektu, t.sk. telekomunikāciju līniju, torņu un antenu mastu, tehniskos rādītājus, ierosinām Līvānu novada teritorijas plānojumā noteikt, ka apbūves teritorijās, kur atļautā izmantošana ir inženiertehniskās apgādes tīkli un to objekti, kuros ietilpst arī telekomunikāciju līnijas, torņi un antenu masti, jaunveidojamā zemesgabala minimālā platība ir līdz 600 m² vai, ka ierobežojumi- jaunveidojamā zemesgabala minimālā platība un apbūves raksturīgais rādītājs (būvju maksimālais augstums m), nav attiecināmi uz inženiertehniskās apgādes tīkliem un to objektiem.

Ar cieņu –
"Latvijas Mobilais Telefons" SIA
Administratīvā dienesta direktors J.Briedis

V.Belogrudova,
67773611

Valsts akciju sabiedrība LATVIJAS VALSTS CEĻI
Tehniskā pārvalde
Reģistrācijas Nr. 40003344207
Gogoļa iela 3, Rīga, LV-1050 Tālr.: 67028169 Fakss 67028171 www.lvceli.lv

Rīga 09. 06. 2011 Nr 22/1613

Līvānu novada dome
Rīgas iela 77, Līvāni, LV- 5316

Kopijas: V SIA „Grupa 93"
Kr. Barona iela 3-4, Rīga, LV-4600

VAS „Latvijas Valsts ceļi" Preiļu nodaļa
Brīvības iela 76, Preiļi, LV-5301

VAS „Latvijas Valsts ceļi" Pārvaldīšanas daļa
Torņu iela 7/9, Rīga, LV-1050

Nosacījumi Līvānu novada teritorijas plānojuma izstrādei

VAS „Latvijas Valsts ceļi" (turpmāk LVC) informē, ka 2005.-2006.gada veiktajā „Pilsētu un apdzīvotu vietu apvedceļu iespējamības izpētē", tika izstrādātas 33 pilsētu un apdzīvotu vietu principiālas apvedceļu shēmas, veikts ekonomiskais novērtējums, noteikts iespējamais izbūves gads. Atbilstoši veiktajiem aprēķiniem Līvānu pilsētas apvedceļa izbūve šobrīd ekonomiski nav pamatojama. Līdz ar to patreizējā plānošanas periodā līdz 2014.gadam netiek plānots Līvānu pilsētas apvedceļa izbūves izpētes projekts, kura rezultātā tiktu izstrādāta precizēta apvedceļa trase, ko iestrādāt teritorijas plānojumā. Tomēr neiebilstam, ja, izstrādājot teritorijas plānojumu 2012. – 2024.gadam, tajā tiek noteikta iespējamā apvedceļa trases izpētes teritorija orientējoši zonā no valsts autoceļa V754 Līvāni – Gavartiene – Steķi līdz P63 Līvāni – Preiļi pilsētas Z-A pusē ar tālāku perspektīvi līdz V757 Grīva – Stari.

LVC teritorijas plānojums izstrādei izvirza sekojošus nosacījumus:

1) apbūves teritoriju (jauno, vai rekonstruējamo un paplašināmo esošo) saisti ar valsts autoceļu tīklu veikt, ievērojot "pakāpeniskuma" principu, tas ir, to tiešos pieslēgumus paredzēt pie pašvaldību (galvenokārt) vai valsts vietējiem autoceļiem, orientējoties uz pieslēgumu kopīgā skaita samazināšanu un savstarpēju attālināšanu perspektīvā, kas uzlabotu satiksmes drošības apstākļus. Jaunu pieslēgumu plānošana valsts galvenajiem autoceļiem nav pieļaujama, bet reģionālajiem tikai izņēmuma gadījumos, ja tas ir saistīts ar esošā transporta tīkla pārplānošanu plašākā apkārtnē;

2) nosakot teritorijas, kam obligāti jāizstrādā detālie plānojumi, ir jāņem vērā princips, ka, ja nav nodrošināta piekļūšana kādam atsevišķam zemes īpašumam vai arī uzsākot, vai paplašinot uzņēmējdarbību, vai attīstot apdzīvojamo apbūvi uz esošiem zemju īpašumiem, kā arī veicot to sadali vairākos, pašvaldībai saskaņā ar Ministru kabineta 2009. gada 6. oktobra noteikumu Nr. 1148 „Vietējās pašvaldības teritorijas plānošanas noteikumi" 6., 7., 8. un 9. punktu prasībām šiem

2

īpašumiem ir jāierosina detālplānojumu izstrāde. Tajos pilnībā jāatrisina piekļūšana katrai zemes vienībai, ievērojot „pakāpeniskuma" principu teritoriju pieslēgšanai valsts autoceļu tīklam (skat. iepriekšējo punktu). Katrā konkrētā gadījumā jāizskata nepieciešamība vienlaicīgi izstrādāt detālplānojumus arī blakus īpašumiem kopēja iekšējo ceļu tīkla izveidošanai teritorijām pie valsts autoceļiem starp jau esošiem jebkuras piederības publisko autoceļu pieslēgumiem valsts autoceļam, pēc iespējas samazinot jau esošo atsevišķo īpašumu pieslēgumu skaitu;

3) teritorijas plānojuma saturā jābūt perspektīvai Līvānu novada transporta shēmai (ietverot plānotās jaunās apbūves teritorijas), kura atspoguļotu piekļūšanas iespēju nodrošināšanu ikvienam īpašumam (arī pa atsevišķiem gājēju un veloceliņiem), ar akcentētām vietējā ceļu (ielu) tīkla pieslēgšanās vietām valsts autoceļu tīklam;

4) teritorijas plānojumā īpaši (ar noteiktu apzīmējumu grafiskajā daļā un attiecīgu skaidrojumu tekstā) ir jāatzīmē teritorijas tieši blakus valsts galvenajiem un reģionālajiem autoceļiem, kurām (kopumā vai atsevišķiem zemes īpašumiem) nav un nevar tikt plānotas piekļūšanas iespējas no tiem, ja izstrādātā plānojuma ietvaros nav atrisināta piekļūšana no pašvaldību vai valsts vietējiem autoceļiem;

5) servisa objektus plānot tikai apdzīvoto vietu robežās, kur atļautais braukšanas ātrums ir ne lielāks par 70 km stundā, bet teritorijās ārpus apdzīvotām vietām servisa objektu izvietojumu, kuru iespējamās (atļautās) vietas pie valsts galvenajiem un reģionālajiem autoceļiem apbilstoši normatīvajiem dokumentiem plāno Satiksmes ministrija, saskaņot individuāli;

6) dzīvojamās un publiskās apbūves teritorijas plānot tādā attālumā no valsts autoceļiem, lai būtu nodrošināti apstākļi, kas neprasa papildus pasākumus aizsardzībai pret autotransporta radīto troksni. Izstrādājot teritoriju plānojumu, jāņem vērā Ministru kabineta 2004. gada 13. jūlija noteikumu Nr.597 „Trokšņu novērtēšanas un pārvaldīšanas kārtība" prasības;

7) teritorijas plānojumā (neatkarīgi no teritoriju plānotās izmantošanas veida) autoceļu aizsargjoslu robežas, kā jaunas apbūves izvietošanas pieļaujamais tuvākais attālums no autoceļa ass, ir jāiezīmē arī plānojuma grafiskās daļas plānotās izmantošanas kartogrāfiskajos materiālos, un saistošajos noteikumos jāietver punkts par jaunas apbūves plānošanas liegumu autoceļu aizsargjoslās;

8) teritorijas plānojumā ietilpstošajiem apbūves saistošajos noteikumos jāietver nosacījumi, kuri nodrošina LR „Aizsargjoslu likumā" noteikto valsts autoceļu aizsargjoslu skarošo nekustamo īpašumu zemju izmantošanu autoceļu rekonstrukcijai un reglamentē vienošanās noslēgšanas procedūras ar īpašniekiem par zemes izmantošanu.

Jebkura ar valsts autoceļiem saistītā teritoriju plānojuma izstrādei nepieciešamā papildus precizējoša informācija iegūstama LVC Preiļu nodaļā: Brīvības iela 76, Preiļi, tālr. 65381373.

Atzinums par izstrādāto teritorijas plānojumu (pozitīvs atzinums uzskatāms par LVC saskaņojumu) jāsaņem LVC Ceļu tīkla daļā, 156. kab., Gogoļa iela 3, Rīga, tālr. 67028166.

Pēc plānojuma apstiprināšanas, lūdzam plānojuma grafisko daļu iesniegt VAS "Latvijas Valsts ceļi" gan rastra, gan vektordatu failu formātā.

Nosacījumi derīgi divus gadus no to izsniegšanas brīža.

Direktors V.Laukšteins

Baumanis 67028139
andris.baumanis@lvceli.lv

LATVIJAS
VIDES, GEOLOĢIJAS UN
METEOROLOĢIJAS CENTRS

Rīgā

2011. gada 23. maijā
Nr. 4-6/ 742
Uz 18.04.2011.
Informācijas pieprasījumu

SIA „Grupa93"

M. Nikmanei

Kr. Barona iela 3-4,
Rīga, LV-1050

Latvijas Vides, ģeoloģijas un meteoroloģijas centrs (turpmāk – LVĢMC) informē, ka Daugavā pie Līvāniem, Dubnā pie Līvāniem, Feimaņu ezerā, kā arī Rūjā pie Rūjienas hidroloģiskie novērojumi netiek veikti. Tuvākās novērojumu stacijas ir Daugava – Jersika (1932.-2011.g.), Dubna – Sīļi (1935.-2011.g.), Feimanka – Šuļti (1971.-1995.g.) un Rūja – Vilnīši (1977.-2011.g.). Zolves ezerā ūdens līmeņa novērojumi tika veikti laika periodā no 1960. līdz 1967. gadam.

Daugavas, Dubnas un Rūjas upju maksimālā ūdens līmeņa ar 10% pārsniegšanas varbūtību atzīmes Jūs interesējošajās teritorijās tika iegūtas, veicot ***teorētiskos aprēķinus***, kas balstīti uz iepriekš minēto novērojumu staciju datiem.

Daugavas upes gada vidējais ūdens līmenis ilggadīgā novērojumu periodā Līvānu pilsētas teritorijā ir 83,09 m Baltijas jūras sistēmā (m BS). Daugavas upes maksimālais ūdens līmenis ar 10% pārsniegšanas varbūtību Līvānu pilsētas teritorijā 88,79 m BS.

Dubnas upes gada vidējais ūdens līmenis ilggadīgā novērojumu periodā Līvānu pilsētas teritorijā ir 85,39 m BS. Dubnas upes maksimālais ūdens līmenis ar 10% pārsniegšanas varbūtību Līvānu pilsētas teritorijā 89,13 m BS.

Rūjas upes gada vidējais ūdens līmenis ilggadīgā novērojumu periodā Rūjienas pilsētas teritorijā ir 43,61 m BS. Rūjas upes maksimālais ūdens līmenis ar 10% pārsniegšanas varbūtību Rūjienas pilsētas teritorijā 46,76 m BS.

Feimaņu ezera vidējais ūdens līmenis ilggadīgā novērojumu periodā ir 154,83 m BS.

Zolvas ezera vidējais ūdens līmenis ilggadīgā novērojumu periodā ir 150,04 m BS.

Pielikumā: novērojumu staciju izvietojuma kartes uz 2 lapām.

Valdes priekšsēdētājs A. Leitass

LATVIJAS VIDES, GEOLOĢIJAS UN METEOROLOĢIJAS CENTRS
INFORMĀCIJAI
VSIA

E. Križickis,
67032617

LATVIJAS
VIDES, GEOLOĢIJAS UN
METEOROLOĢIJAS CENTRS
Maskavas iela 165, Rīga, LV 1019

Tālr.: +371 67032600
Fakss: +371 67145154
E-pasts: lvgmc@lvgmc.lv
lvgmc@meteo.lv

Reg.N° 50103237791
Banka: Nordea Bank Finland Plc, Latvijas filiāle
Kods: NDEALV2X
Konts: LV48NDEA0000082360836 (LVL)
LV85NDEA0000082360849 (EUR)

ISO 9001
BUREAU VERITAS
Certification

LATVIJAS VALSTS MEŽI

Vienotais reģ. nr. 40003466281
PVN reģ. nr. LV40003466281

AKCIJU SABIEDRĪBA "LATVIJAS VALSTS MEŽI"

Kristapa iela 30, Rīga, LV 1046, Latvija, tālrunis 67602075, fakss 67805430, e-pasts: lvm@lvm.lv

Līvānos

26.07.2011. Nr.4.1-1.2/05fv/150/11/784
uz 24.05.2011., Nr.11/64

Līvānu novada dome
Rīgas iela 77, Līvāni,
Līvānu novads, LV-5316

Kopija: SIA „Grupa 93"
Kr. Barona iela 3-4, Rīga, LV-1050

Par nosacījumiem Līvānu novada teritorijas plānojuma 2012.-2024.gadam izstrādei

Atbilstoši 24.05.2011. paziņojumam Nr.11/64 par Līvānu novada teritorijas plānojuma 2012.-2024.gadam izstrādi, AS „ Latvijas valsts meži" (turpmāk –LVM) ir sagatavojusi un nosūta nosacījumus plānojuma izstrādei (sk. pielikums Nr.1. „Nosacījumi").

Lai izsniegtu AS „Latvijas valsts meži" rīcībā esošo ģeotelpisko informāciju, LVM ar Līvānu novada domi un/vai SIA „Grupa 93" nepieciešams precizēt tajā iekļaujamo informācijas saturu. Informācijas saskaņošanai kontaktpersona ir Ģeotelpiskās informācijas uzturēšanas daļas vadītājs Jānis Dzelzītis, mob. tālr. 29413315, e-pasta adrese: j.dzelzitis@lvm.lv.

Vienlaicīgi lūdzam, izstrādājot pašvaldības teritoriālplānojumu, regulāri informēt LVM atbildīgo pārstāvi par Teritorijas plānojuma izstrādes gaitu un tā sabiedrisko apspriešanu norises vietu un laiku (D.Fonaberga, e-pasta adrese: d.fonaberga@lvm.lv).

Pielikumā:
1. Nosacījumi uz 4 (četrām) lapām;
2. Nosacījumu pielikumi uz 5 (piecām) lapām.

LVM Nekustamie īpašumi
NĪ vadītāja D.Fonaberga

D.Fonaberga
653077107

Pielikums Nr.1.

Izsniedzējs: AS "Latvijas valsts meži" LVM Nekustamie īpašumi

Izsniegšanas vieta: Līvāni

Izsniegšanas datums: 26.07.2011.

NOSACĪJUMI

1. Objekta apraksts.

Teritorijas plānojuma objekts ir Līvānu novads.

Teritorijas plānojuma objekts ietver AS „Latvijas valsts meži" apsaimniekošanā esošās zemes aptuveni 19440.4 ha platībā, kas izvietotas Jersikas, Rožupes, Rudzātu, Sutru un Turku pagastu teritorijās (sk. grafiskais pielikums Nr.1.1.).

Mežsaimniecībā izmantojamo teritoriju Līvānu novadā apsaimnieko Dienvidlatgales mežsaimniecība.

2. Paskaidrojuma raksts. Teritorijas attīstības mērķi un virzieni.

Lūdzam ietvert teritorijas plānojumā atļauju izmantot teritoriju atbilstoši pašreizējam sadalījumam pa sekojošiem zemes izmantošanas mērķiem un kadastra vienībām:

- **Mežsaimniecībā izmantojamās teritorijas (meža zeme Meža likuma izpratnē, *tai skaitā – purvi*) - zemes vienībām 19440.4 ha platībā atbilstoši pielikumam Nr.1.2. -** Plānojumā paredzēt sekojošus atļautos izmantošanas veidus:
    - *Mežsaimnieciskā izmantošana;*
    - *kultivēto ogu audzēšana (lauksaimnieciskā izmantošana);*
    - *Meža infrastruktūras objekti;*
    - *Dabas aizsardzība;*
    - *Rekreācija, tai skaitā medības, peldvietu ierīkošana;*
    - *Zivju dīķi;*
    - *Telšu laukums, atpūtas vieta;*
    - *Derīgo izrakteņu izpēte un ieguve;*
    - *Vēja ģeneratori;*
    - *Inženiertehniskās apgādes tīkli un objekti;*
    - *Meža zemes transformācija.*
- **Lauksaimniecībā izmantojamās teritorijas-** plānojumā paredzēt arī sekojošus atļautos izmantošanas veidus:
    - *lauksaimnieciskā izmantošana (tai skaitā kultivēto ogu audzēšana);*
    - *Mežsaimniecikā izmantošana;*
    - *Rekreācija, tai skaitā peldvietu ierīkošana;*
    - *Zivju dīķi;*
    - *Meža infrastruktūras objekti;*
    - *Telšu laukums, atpūtas vieta;*
    - *Derīgo izrakteņu izpēte un ieguve;*
    - *Vēja ģeneratori;*
    - *Inženiertehniskās apgādes tīkli un objekti.*

AS „Latvijas valsts meži" plāno 2011.-2014.gadā lauksaimniecības zemju apmežošanu Līvānu novadā:

- Rožupes pagastā esošajās zemes vienībās ar kadastra apzīmējumu 76660010161 , 76660010156 un 76660040015;
- Jersikas pagastā - zemes vienībās ar kadastra apzīmējumu 76520010252;
- Rudzātu pagastā - zemes vienībā ar kadastra apzīmējumu 76680020025.

2

- **Satiksmes infrastruktūras teritorijas-**
  - Plānojumā paredzēt sekojošus atļautos izmantošanas veidus:
    - *Tiltu izbūve un rekonstrukcija;*
    - *Mežsaimniecības ceļi;*
    - *Citi ceļi.*
  - Līvānu novada teritorijā ir plānota sekojošu LVM ceļu būvniecība/rekonstrukcija:

Ceļa nosaukums	Garums (km)	Plānotie pasākumi	Pagasts
Mežancānu ceļš	2.1	būve	Rožupes
Rubeņkalna ceļš	2.8	rekonstrukcija	Rožupes
Ezera ceļš	4.1	būve	Jersikas
Būdas līnija 1	2.0	būve	Jersikas
Būdas līnija 2	1.9	būve	Jersikas
Serguntas ceļš	5.2	rekonstrukcija	Jersikas

Lūdzu ievietot nosacījumu, ka LVM valsts mežu zemju platībās atļauta esošo meža ceļu brauktuvju ikdienas, periodiskā uzturēšana un/vai rekonstrukcija, izvērtējot konkrēto apstākļu nepieciešamību, darbus veicot likumā noteiktā kārtībā.

- **Zemes dzīļu nogabalu, derīgo izrakteņu atradņu teritorijas-** kā derīgo izrakteņu ieguves teritorijas noteikt:
  - **esošās, kur jau notiek ieguve:**

1) Turku pagastā – smilts –grants un smilts atradne „*Vārpsala*" ar kopējo platību 2,5 ha (jau esošs karjers), kadastra Nr. 7686 004 0009 robežās;
2) Rožupes pagastā – purva kūdras atradnē „*Skrebeļu – Skrūzmaņu kūdras purvs*" (Kūdras fonda Nr.3662) 1730,5 ha platībā, kadastra Nr. 76660040015robežās;

  - **plānotās:**

1) Turku pagastā – smilts atradne „*Steķi - Meliorprojekts*" kadastra Nr. 7686 006 0040 robežās;
2) Turku pagastā – iespējama smilts –grants un smilts atradnes „*Vārpsala*" paplašināšana dienvidu virzienā aptuveni par 2 ha, kadastra Nr. 7686 004 0009 robežās;
3) Rožupes pagastā – visas purva kūdras atradnes „*Skrebeļu – Skrūzmaņu kūdras purvs*" (Kūdras fonda Nr.3662) robežās, kadastra Nr. 7666 004 0015; 7666 002 0121; 7666 001 0156;
4) Rožupes pagastā – visas purva kūdras atradnes „*Steperu kūdras purvs*" (Kūdras fonda Nr.4525) robežās, kadastra Nr. 7666 007 0024;
5) Jersikas pagastā - purva kūdras atradnē „*Pētermuižas purvs*" (Kūdras fonda Nr.3665) Kadastra Nr. 7652 001 0252 robežās;
6) Jersikas pagastā - purva kūdras atradnē „*Krievu –Jersikas purvs*" (Kūdras fonda Nr.3674) Kadastra Nr. 7652 006 0002 robežās.

- Visas LVĢMC datu bāzē reģistrētās būvmateriālu izejvielu, kūdras, sapropeļa, saldūdens kaļķiežu atradnes;
- Visas būvmateriālu izejvielu, kūdras, sapropeļa atradnes, kur normatīvajos aktos noteiktā kārtībā tiek akceptēti A un/vai N kategorijas krājumi un nav pretrunā ar citiem teritorijas izmantošanas noteikumiem.
- derīgo izrakteņu ieguve ir atļauta arī gadījumā, ja derīgo izrakteņu atradnes nav uzrādītas teritorijas plānojuma grafiskajā daļā, ievērojot normatīvajos aktos paredzēto kārtību un veicot normatīvajos aktos noteiktās darbības, tai skaitā saņemot Dabas resursu lietošanas atļauju, veicot zemes transformāciju.

3

- **Īpaši aizsargājamās kultūrvēsturiskās teritorijas un kultūras pieminekļi** –
  - Teritorijas plānojumā precīzi norādīt nozīmīgu dabas (dižakmeņi, dižkoki u.c.) vai kultūrvēsturisku objektu atrašanās vietu valsts mežu teritorijā un pēc plānojuma izstrādāšanas nodrošināt informāciju par objektiem vektoru datu formātā. LVM teritorijā pēc mums zināmiem datiem atrodas KP Steķu senkapi un Āpšu kalniņa - cepļa vieta.

- **Īpaši aizsargājamās dabas teritorijas, mikroliegumi un saudzējamās ainaviskās teritorijas**
  - Izstrādājot teritorijas plānojumu jāievēro likumos „Aizsargjoslu likums", „Meža likums", „Par īpaši aizsargājamām dabas teritorijām", „Sugu un biotopu aizsardzības likums", kā arī LR Ministru kabineta noteikumos Nr.45 „Mikroliegumu izveidošanas, aizsardzības un apsaimniekošanas noteikumi" noteiktās vides aizsardzības prasības;
  - Visus teritorijā esošos dabas aizsardzības objektus un to robežas jāprecizē Valsts meža dienesta Dienvidlatgales virsmežniecībā, kura uztur un kārto Meža valsts reģistru;
  - Iestrādāt teritorijas plānojumā pašvaldības intereses valsts mežos noteiktajās rekreācijas teritorijās un izveidotajās atpūtas vietās, tai skaitā: Jersikas biotopu taka, Geduša krasts, Titeņi-Steķu sils.
  - **Izstrādājot Līvānu novada teritorijas plānojumu un nosakot meža aizsargjoslas statusu ap Līvānu pilsētu AS „Latvijas valsts meži" apsaimniekotajās teritorijās, izvērtējot meža aizsargjoslas platības proporcionalitāti Līvānu pilsētas iedzīvotāju skaitam, atrašanās vietas tuvumu pilsētas teritorijai,**
    i e r o s i n ā m veikt izmaiņas un Līvānu pilsētai noteikt meža aizsargjoslu AS „Latvijas valsts meži" apsaimniekotajās teritorijās ne vairāk kā 115.2 ha platībā, atbilstoši pielikumiem Nr.1.3. un Nr.1.4.

3. **Vispārējās prasības**
   3.1. Jebkādas darbības plānojuma teritorijā, kas ietekmē LVM apsaimniekojamo teritoriju, mežaudzes vai ainas stāvokli tajā, saskaņojamas ar AS „Latvijas valsts meži".

4. **Teritorijas izmantošanas un apbūves noteikumos iekļaut:**

   4.1. Atļautie izmantošanas veidi LVM valdījumā/īpašumā esošajās **meža zemēs**
   - saskaņā ar 2.punktā minēto;

   4.2. Atļautie izmantošanas veidi LVM valdījumā/īpašumā esošajās **lauksaimniecības zemēs**
   - saskaņā ar 2.punktā minēto;

   4.3. Atļautie izmantošanas veidi LVM valdījumā/īpašumā esošajās **ūdeņu teritorijās** (papildus tradicionālajiem izmantošanas veidiem):
   - derīgo izrakteņu (sapropeļa, saldūdens kaļķiežu) ieguve.
   - Ūdenstilpju apsaimniekošanas noteikumos paredzēt derīgo izrakteņu ieguvi, ja ir vai tiek akceptēti normatīvajos aktos noteiktajā kārtībā A un/vai N kategorijas krājumi.

   4.4. Atļautie izmantošanas veidi LVM valdījumā/īpašumā esošajās **derīgo izrakteņu atradņu teritorijās**:
   - saskaņā ar 2.punktā minēto;
   - Būves, kas nepieciešamas derīgo izrakteņu ieguvei un pārstrādei;
   - Citi (esošie) izmantošanas veidi (izņemot pastāvīgu apbūvi), pirms uzsākta derīgo izrakteņu ieguve.
   - Iespējamais derīgo izrakteņu atradnes rekultivācijas veids ir – sagatavot izstrādes teritoriju apmežošanai, lauksaimnieciskajai izmantošanai, ūdens krātuves izveidei.

   4.5. Atļautie izmantošanas veidi LVM valdījumā/īpašumā esošajās **Purvu teritorijās** (papildus tradicionālajiem izmantošanas veidiem):
   - *lauksaimnieciskā izmantošana (tai skaitā kultivēto ogu audzēšana);*
   - *mežsaimniecikā izmantošana;*
   - *meža infrastruktūras objekti;*
   - *derīgo izrakteņu (tai skaitā kūdras, sapropeļa, saldūdens kaļķiežu) izpēte un ieguve.*

4

5. Pēc teritorijas plānojuma izstrādes un galīgās apstiprināšanas, lūgums iesniegt LVM atbildīgajam pārstāvim (Daigai Fonabergai, e-pasta adrese: d.fonaberga@lvm.lv) teritorijas plānojuma dokumentāciju, kas sagatavota ***.pdf*** faila formātā.

LVM Nekustamie īpašumi
Nekustamo īpašumu vadītāja D.Fonaberga

D.Fonaberga
65307107

5

PIELIKUMS Nr. 1.1.

A/S LVM Dienvidlatgales mežsaimniecība

Rudzātu pagasts; Turku pagasts ; Sutru pagasts; Jersikas pagasts; Rožupes pagasts, Līvānu pilsēta

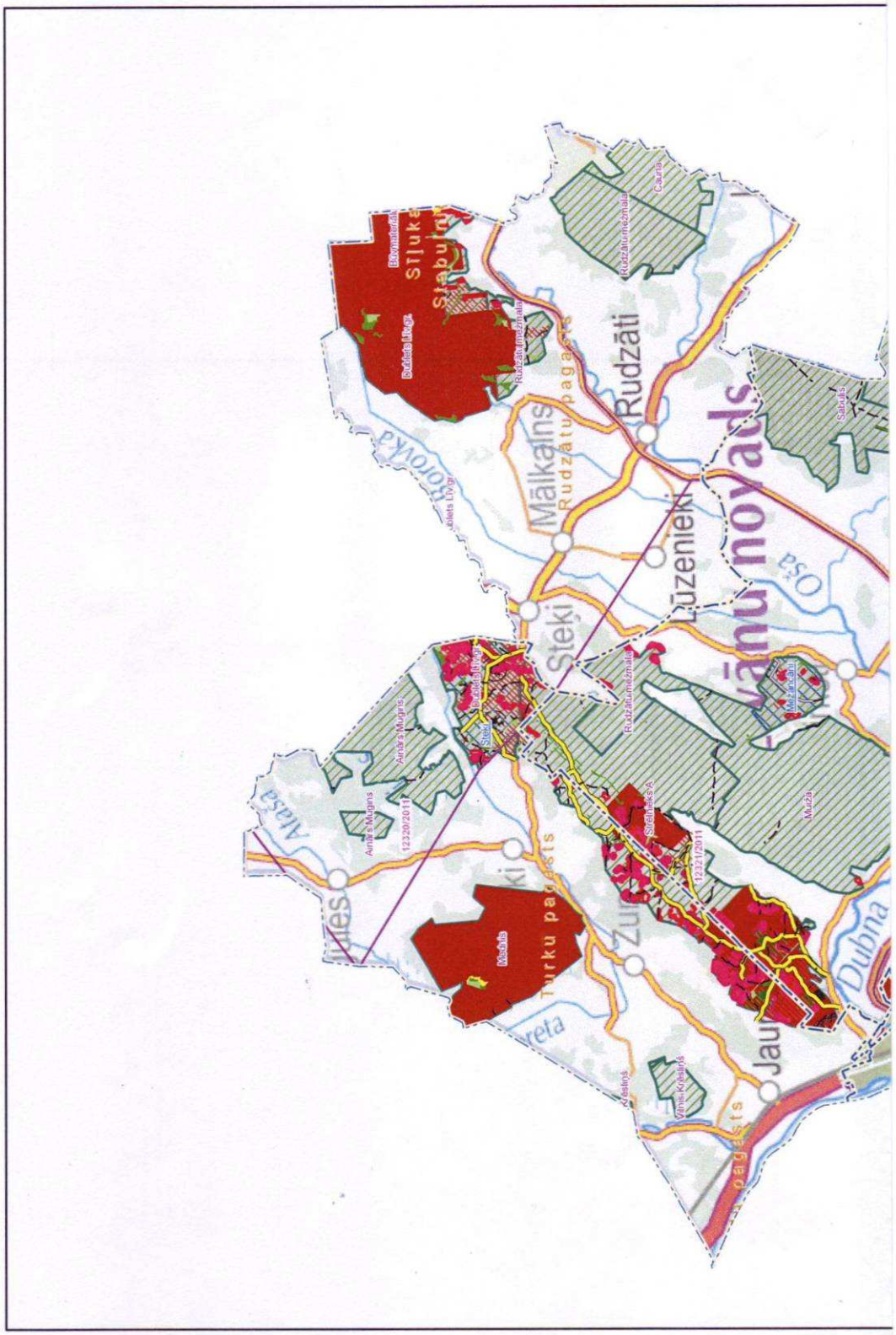
Rudzāti
Mālkalns
Rudzātu pagasts
Līvānu novads
Lūzenieki
Steķi
Turku pagasts
Mežāts
Mūža
Dubna
Alūksne
Ālāsa
Krestiņš
Jaunā Krestiņš
Sabulīši
Cauna
Rudzātu mežmala
Steķi
Steķi
Steķi

Rožupes pagasts
Muktupāvari
Mucenieki
Rožupe
Rušenieki
Stares
Preiļu pag
Sutru pagasts
Feimanka
P63
Aizkuģe
Aizkuģe
Lipši
Zlotiņi
Raunieši
12322/2012
Viktors Marjkovskis
Arnāds Melbārdis
Arnāds Melbārdis
Arnāds Melbārdis
Upeni
(Brū
Jersikas pagasts
Vavulāni
12335/2011
Stara
Zālītes
Vārdi
Stodžs
Gospo
Viktors Marjkovskis
Fabiāns Lūkins
Dzintars Ūzulgis
Kilometers
0 1.25 2.5 5 7.5 10
A/S Dienvidlatgales mežsaimniecība, shēma 2011.gads

Pielikums Nr.1.2.

Mežsaimniecībā izmantojamās teritorijas

Pagasts	Kadastrs	Zemes vienības platība (ha)	Pamatizmantošana
Jersikas	76520010072	97.8	Mežsaimniecībā izmantojamās teritorijas
Jersikas	76520010073	10.1	Mežsaimniecībā izmantojamās teritorijas
Jersikas	76520010087	0.7	Maģistrālās sakaru līnijas
Jersikas	76520010102	196.8	Mežsaimniecībā izmantojamās teritorijas
Jersikas	76520010103	1.4	Mežsaimniecībā izmantojamās teritorijas
Jersikas	76520010104	1.6	Mežsaimniecībā izmantojamās teritorijas
Jersikas	76520010139	408.1	Mežsaimniecībā izmantojamās teritorijas
			Derīgo izrakteņu ieguves teritorijas
			Lauksaimniecībā izmantojamās teritorijas
Jersikas	76520010145	1	Mežsaimniecībā izmantojamās teritorijas
Jersikas	76520010252	417.1	Mežsaimniecībā izmantojamās teritorijas
			Derīgo izrakteņu ieguves teritorijas
			Lauksaimniecībā izmantojamās teritorijas
Jersikas	76520020272	139.1	Mežsaimniecībā izmantojamās teritorijas
Jersikas	76520020345	9	Mežsaimniecībā izmantojamās teritorijas
Jersikas	76520020346	13.7	Mežsaimniecībā izmantojamās teritorijas
Jersikas	76520040200	3.7	Mežsaimniecībā izmantojamās teritorijas
Jersikas	76520050133	6.3	Mežsaimniecībā izmantojamās teritorijas
			Lauksaimniecībā izmantojamās teritorijas
Jersikas	76520050526	114.7	Mežsaimniecībā izmantojamās teritorijas
Jersikas	76520050566	56.8	Mežsaimniecībā izmantojamās teritorijas
Jersikas	76520050567	1.8	Mežsaimniecībā izmantojamās teritorijas
Jersikas	76520050568	21.5	Mežsaimniecībā izmantojamās teritorijas
Jersikas	76520060002	2892.1	Mežsaimniecībā izmantojamās teritorijas
			Derīgo izrakteņu ieguves teritorijas
Jersikas	76520060006	175.4	Mežsaimniecībā izmantojamās teritorijas
Jersikas	76520060007	329.5	Mežsaimniecībā izmantojamās teritorijas
Jersikas	76520070111	5.5	Mežsaimniecībā izmantojamās teritorijas
Jersikas	76520070162	5.4	Mežsaimniecībā izmantojamās teritorijas
Jersikas	76520070191	621.5	Mežsaimniecībā izmantojamās teritorijas
			Derīgo izrakteņu ieguves teritorijas
Jersikas	76520070207	38.6	Mežsaimniecībā izmantojamās teritorijas
Jersikas	76520070216	5	Mežsaimniecībā izmantojamās teritorijas
Jersikas	76520070217	22.9	Mežsaimniecībā izmantojamās teritorijas
Jersikas	76520070218	16.8	Mežsaimniecībā izmantojamās teritorijas
Jersikas	76520070221	1.1	Mežsaimniecībā izmantojamās teritorijas
Rožupes	76660010148	3.3	Mežsaimniecībā izmantojamās teritorijas
Rožupes	76660010155	115.3	Mežsaimniecībā izmantojamās teritorijas

6

Rožupes	76660010156	1768.2	Mežsaimniecībā izmantojamās teritorijas
			Derīgo izrakteņu ieguves teritorijas
Rožupes	76660010161	12.8	Mežsaimniecībā izmantojamās teritorijas
Rožupes	76660010162	5	Mežsaimniecībā izmantojamās teritorijas
Rožupes	76660020121	700.2	Mežsaimniecībā izmantojamās teritorijas
			Derīgo izrakteņu ieguves teritorijas
Rožupes	76660020233	209.9	Mežsaimniecībā izmantojamās teritorijas
Rožupes	76660040014	74.4	Mežsaimniecībā izmantojamās teritorijas
Rožupes	76660040015	1730.5	Mežsaimniecībā izmantojamās teritorijas
			Derīgo izrakteņu ieguves teritorijas
Rožupes	76660050095	224.7	Mežsaimniecībā izmantojamās teritorijas
Rožupes	76660060110	0.6	Mežsaimniecībā izmantojamās teritorijas
Rožupes	76660070024	1774.7	Mežsaimniecībā izmantojamās teritorijas
			Derīgo izrakteņu ieguves teritorijas
Rudzātu	76680020005	59.1	Fizisko un juridisko personu īpašumā vai lietošanā esošo ūdeņu teritorijas
Rudzātu	76680020025	2162.7	Mežsaimniecībā izmantojamās teritorijas
Rudzātu	76680080022	1096.4	Mežsaimniecībā izmantojamās teritorijas
Sutru	76820010120	16.1	Mežsaimniecībā izmantojamās teritorijas
Sutru	76820040093	219.2	Mežsaimniecībā izmantojamās teritorijas
Sutru	76820050188	107.8	Mežsaimniecībā izmantojamās teritorijas
Turku	76860020003	1112.5	Mežsaimniecībā izmantojamās teritorijas
Turku	76860030122	81.1	Mežsaimniecībā izmantojamās teritorijas
Turku	76860030123	641.3	Mežsaimniecībā izmantojamās teritorijas
Turku	76860040009	622.3	Mežsaimniecībā izmantojamās teritorijas
			Derīgo izrakteņu ieguves teritorijas
Turku	76860040010	153.7	Mežsaimniecībā izmantojamās teritorijas
Turku	76860040155	92.7	Mežsaimniecībā izmantojamās teritorijas
Turku	76860040156	18.4	Mežsaimniecībā izmantojamās teritorijas
Turku	76860050018	140.7	Mežsaimniecībā izmantojamās teritorijas
Turku	76860050235	3.3	Mežsaimniecībā izmantojamās teritorijas
Turku	76860060040	413.5	Mežsaimniecībā izmantojamās teritorijas
			Derīgo izrakteņu ieguves teritorijas
Turku	76860060041	9.2	Mežsaimniecībā izmantojamās teritorijas
Turku	76860070647	255.8	Mežsaimniecībā izmantojamās teritorijas

PIELIKUMS Nr. 1.3.

LATVIJAS VALSTS MEŽI

Akciju sabiedrība "Latvijas valsts meži"

Aizsargjosla 115,2 ha

M 1:20 000

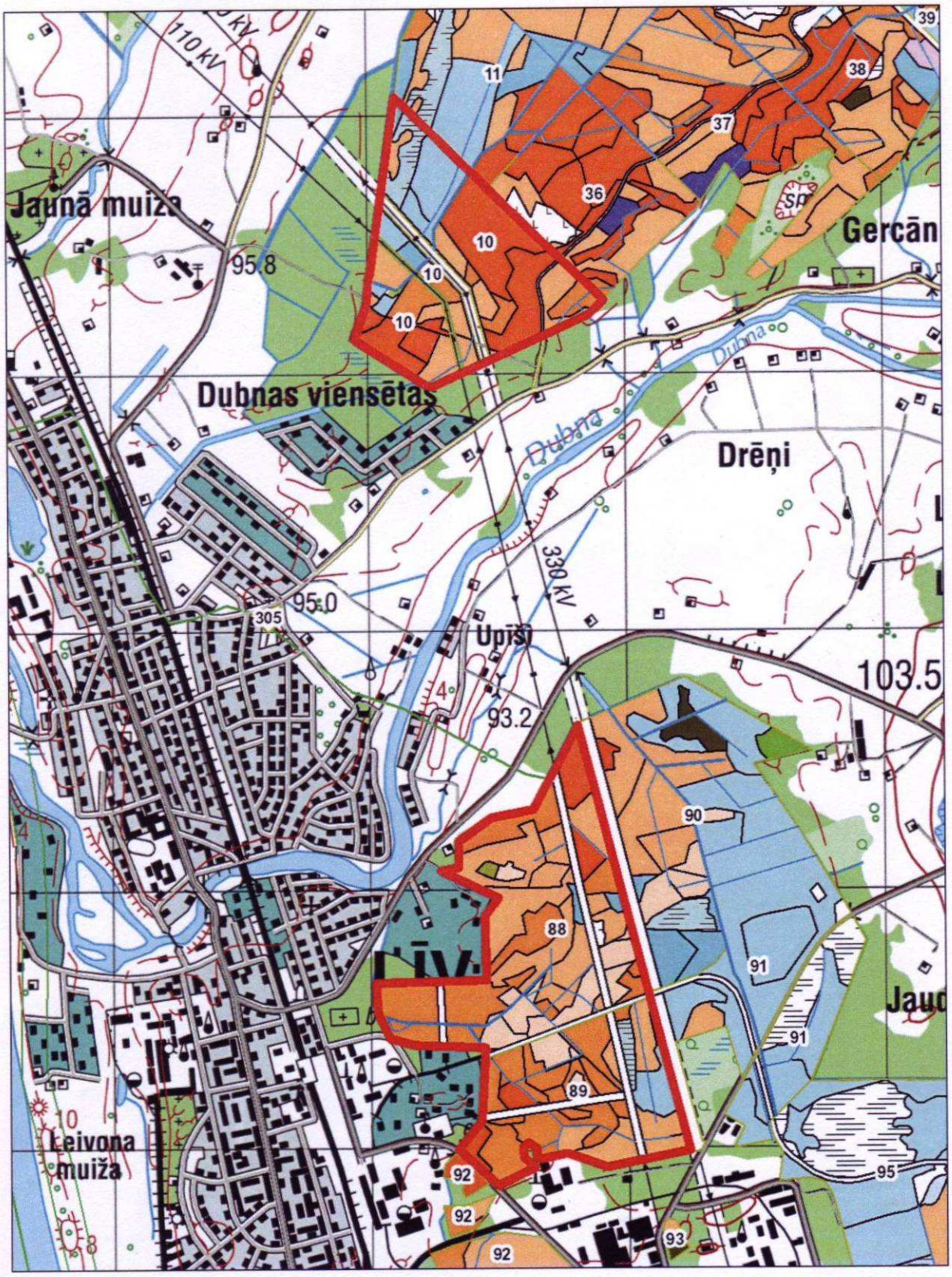

PIELIKUMS Nr. 1.4.

Līvanu pilsētas aizsargjoslas eksplikācija

	Meža zemes								Nemeža zemes	Platība kopā
	Mežs	Purvi	Lauces	Pārpl. klajumi	Meža infrastruktūras objekti					
					Ceļi	Stigas	Grāvji	Citi		
ha	104.8	2.8	2.3	-	0.3	1.2	1.1	-	2.7	**115.2**
% no kopējās plat.	90.97	2.43	2.00	-	0.26	1.04	0.95	-	2.34	**100**

Kadastrs	plat, ha
44 760 030 055	64.2
76 660 010 148	0.3
76 660 010 155	28.7
76 660 010 156	4.2
76 660 010 161	12.8
76 660 010 162	5.0
kopā	**115.2**

RĒZEKNES NOVADA PAŠVALDĪBA

REĢ.NR.90009112679
Atbrīvošanas aleja 95, Rēzekne, LV – 4601,
Tel. 646 22238; 646 22231, Fax. 646 25935,
e-pasts: info@rdc.lv
Informācija internetā: http://www.rezeknesnovads.lv

08.06.2011. Nr. 4-17/1225

Līvānu novada dome
Rīgas iela 77, Līvāni,
Līvānu novads, LV 5316

Par Līvānu novada teritorijas plānojumu

Informējam, ka Rēzeknes novada pašvaldībā ir saņemta Jūsu 26.05.2011. vēstule (reģistrēta ar Nr.2402), kur tiek lūgts sniegt informāciju, kas jāņem vērā izstrādājot plānojumu – informāciju par kopējām interešu teritorijām ar Līvānu novadu, plānotajiem infrastruktūras projektiem un programmām ar potenciālo ietekmi uz Līvānu novadu.

Izstrādājot Līvānu novada teritorijas plānojumu, lūdzam ievērot spēkā esošo normatīvo aktu prasības, kā arī kopējās interešu teritorijas ar pagastiem, kas Rēzeknes novadā robežojas ar Līvānu novada pagastiem.

Informējam par Rēzeknes novada teritorijas plānojuma izstrādes plānotajiem termiņiem:

- Rēzeknes novada teritorijas plānojuma pirmās redakcijas izstrāde - līdz 2012.gada 1. aprīlim.
- Rēzeknes novada teritorijas plānojuma pirmās redakcijas sabiedriskās apspriešanas organizēšana - līdz 2012.gada 1. jūlijam.
- Rēzeknes novada teritorijas plānojuma pirmās redakcijas kā gala redakcijas sagatavošana - līdz 2012.gada 31.augustam.
- Lēmums par teritorijas plānojuma pirmās redakcijas kā gala redakcijas noteikšanu un nodošana Latgales plānošanas reģionam atzinuma saņemšanai - līdz 2012.gada 1.oktobrim.
- Lēmums par Rēzeknes novada teritorijas plānojuma apstiprināšanu un Rēzeknes novada pašvaldības saistošo noteikumu izdošana - līdz 2012.gada 1.novembrim.

Rēzeknes novada Attīstības programmu plānots izstrādāt līdz 2011.gada beigām.

LĪVĀNU NOVADA DOME
Reģistrēts
2011. gada 20. jūnijā
Nr. 3-6/11/1243

Kontaktpersonas, ar kurām var sazināties nepieciešamības gadījumā:
Brigita Arbidāne, Attīstības plānošanas nodaļas vadītāja, tel. 646 07189, e-pasts: Brigita.Arbidāne@rdc.lv
Terēzija Kruste, Attīstības plānošanas nodaļas teritorijas plānotāja, tel. 646 07205, e-pasts: Terezija.Kruste@rdc.lv

Ar cieņu,
Priekšsēdētāja vietniece E.Pizāne

T.Kruste, 64607205
Terezija.Kruste@rdc.lv

LATVIJAS REPUBLIKA
RIEBIŅU NOVADA DOME
Reģistrācijas Nr. 90001882087
Saules iela 8, Riebiņu pagasts, Riebiņu novads, LV-5326
Tālr. 653-24376, fakss 653-24375; e-pasts riebini@riebini.lv

Riebiņu novada Riebiņu pagastā

2011. gada 18. jūlijā Nr. 1.3-09/
Uz 11.07.2011. Nr. 11/138

Līvānu novada pašvaldībai
Rīgas iela 77, Līvāni,
Līvānu novads, LV -5316

SIA „GRUPA 93"
Kr. Barona iela 3-4, Rīga, LV -1050

Par nosacījumu sniegšanu Līvānu novada teritorijas plānojumam

Informējam, ka Riebiņu novada pašvaldībā ir saņemta Jūsu 11.07.2011. Nr. 11/138 vēstule, kur tiek lūgts sniegt nosacījumus Līvānu novada teritorijas plānojuma izstrādei.

Izstrādājot Līvānu novada teritorijas plānojumu, lūdzam ievērot spēkā esošo normatīvo aktu prasības, kā arī kopējo interešu teritorijas ar pagastiem, kas robežojas ar Līvānu novada pagastiem.

Līvānu novada teritorijas plānojuma izstrādes procesā jāveic kaimiņu pašvaldību teritorijas plānojumu analīze, un jāuzskaita kopējās interešu teritorijas ar kaimiņu pašvaldībām(piemēram, ceļi, aizsargjoslas, ūdeņi, meži, utml.).

Lūdzam vērst uzmanību uz mūsu pašvaldību kopējo interešu jautājumiem:

- Veidot sadarbību tūrisma nozares attīstībā;
- Kopēji projekti infrastruktūras, kultūras, tūrisma, u.c. sfērās;
- Daudzveidīgu pakalpojumu pieejamības nodrošināšana;
- Projektu saskaņošana robežai piegulošajos īpašumos.

Kopējo interešu loks turpmākās sadarbības gaitā var tikt precizēts un paplašināts.

Riebiņu novada domes
Attīstības un plānošanas daļas vadītāja I. Reitāle

Reitāle
65324379

LATVIJAS REPUBLIKAS SATIKSMES MINISTRIJA

LR Satiksmes ministrija LR Satiksmes ministrija LR Satiksmes ministrija LR Satiksmes ministrija LR Satiksmes ministrija LR Satiksmes ministrija LR Satiksmes ministrija LR Satiksmes ministrija LR Satiksmes ministrija LR Satiksmes ministrija LR Satiksmes ministrij

Gogoļa ielā 3, Rīgā, LV-1743, tālr. 67028210, fakss 67217180, e-pasts: satiksmes.ministrija@sam.gov.lv

Rīgā 21.06.2011. Nr. 15-01/2942
uz 24.05.2011. Nr. 11/52

Līvānu novada domei

Kopija: SIA „Grupa 93"

Par Līvānu novada teritorijas plānojuma
2012. – 2024. gadam izstrādi

Satiksmes ministrija sniedz šādu informāciju un nosacījumus Līvānu novada teritorijas plānojuma 2012. – 2024. gadam (turpmāk – plānojums) izstrādei.

Izstrādājot plānojumu, lūdzam neplānot jaunas apdzīvotas vietas tiešā valsts autoceļu tuvumā, kas varētu veicināt satiksmes organizācijas pasliktināšanos uz valsts autoceļiem.

Plānojumā jāparedz, ka, ja tiek izstrādāts detālplānojums, tam jāaptver teritorija, kas nodrošina atsevišķu zemes vienību funkcionālu sasaisti funkcionālās telpas ietvaros, lai veidotu racionālu piekļūšanu un lai veidotos pamatota transporta shēma. Detālplānojuma teritorijas robežās ir jāiekļauj visi nekustamie īpašumi, kurus tieši var skart detālplānojuma risinājums.

Plānojumā nepieciešams iekļaut informāciju par:

- pasta tīkla piekļuves punktu izvietojumu, iekļaujot iedzīvotāju vajadzību apzināšanu un situācijas analīzi (ērts, uzlabojams, vēlamais izvietojums utt.);
- elektronisko sakaru tīklu izvietojumu (t.sk. bezvadu tīkla pārklājumu), iekļaujot iedzīvotāju vajadzību apzināšanu un analīzi.

Izskatot plānojuma izstrādes darba uzdevumu, ko apstiprinājusi Līvānu novada dome, tika konstatēts, ka institūciju sarakstā, kam pieprasāmi nosacījumi teritorijas plānojuma izstrādāšanai, nav iekļauta VAS „Latvijas dzelzceļš". Ņemot vērā to, ka Līvānu novada teritoriju šķērso publiskās lietošanas dzelzceļš, ministrija lūdza VAS „Latvijas dzelzceļš" sniegt nosacījumus plānojuma

2

izstrādei. Saņemtos nosacījumus pievienojam pielikumā, un lūdzam tos ievērot izstrādājot plānojumu, kā arī izstrādāto plānojumu saskaņot ar VAS „Latvijas dzelzceļš".

Vienlaikus vēršam jūsu uzmanību, ka 2010. gada 10. jūnijā Saeimą ir apstiprinājusi Latvijas ilgtspējīgas attīstības stratēģiju „Latvija 2030". Attīstības plānošanas sistēmas likuma 12.panta otrajā daļā noteikts, ka Latvijas ilgtspējīgas attīstības stratēģija (turpmāk – LIAS) nosaka valsts ilgtermiņa attīstības prioritātes un telpiskās attīstības perspektīvu.

Teritorijas plānošanas likuma 6.panta septītajā daļā noteikts, ka izstrādājot zemāka līmeņa teritorijas plānojumu, ievēro spēkā esošo augstāka līmeņa teritorijas plānojumu. Saskaņā ar šā paša likuma 5.pantā noteikto, teritorijas plānošanu nacionālajā līmenī īsteno ar LIAS. Līdz ar to, izstrādājot Līvānu novada teritorijas plānojumu, ir jāņem vērā LIAS noteiktie telpiskās attīstības galvenie principi ilgtspējīgai un līdzsvarotai attīstībai.

Vēlamies jūs informēt, ka Satiksmes ministrija ir izstrādājusi nacionālas nozīmes transporta infrastruktūras attīstībai nepieciešamo teritoriju informācijas sistēmu, kurā ir apkopoti arī pašvaldību teritoriju plānojumi, jo, plānojot transporta infrastruktūras attīstību, ir nepieciešams izvērtēt plānojumos paredzēto pašvaldības teritorijas attīstību. Tāpēc pēc plānojuma apstiprināšanas lūdzam tā grafisko daļu iesniegt ministrijā elektroniskā formā (*.pdf un arī vektordatos *.dgn, *.dxf vai *.dwg formātos).

Pielikumā:

VAS „Latvijas dzelzceļš" 2011. gada 15. jūnija nosacījumu Nr. DNR-2/729-2011 „Par Līvānu novada teritorijas plānojuma 2012. – 2024. gadam izstrādi" kopija uz divām lapām.

Valsts sekretārs A. Matīss

Dolģe 67028030
daiga.dolge@sam.gov.lv

VALSTS MEŽA DIENESTS
DIENVIDLATGALES VIRSMEŽNIECĪBA
K.Valdemāra ielā 7, Daugavpilī, LV-5401, tālr. 65425782, fakss 65421962
e-pasts: vm@dienvidlatgale.vmd.gov.lv

Daugavpilī

17. 06.2011. Nr. 3-3/ 310
Uz 24.05.2011. Nr. 11/63

Līvānu novada domei
Rīgas ielā 77, Līvānos, LV - 5316

SIA „Grupa 93"
Kr. Barona ielā 3-4, Rīgā, LV - 1050

Par nosacījumiem un informāciju Līvānu novada teritorijas plānojumam

Valsts meža dienesta Dienvidlatgales virsmežniecībā 2011. gada 26. maijā saņemta Jūsu vēstule ar informāciju par to, ka Līvānu novada dome ir uzsākusi Līvānu novada teritorijas plānojuma 2012. – 2024. gadam izstrādi un pieprasījumu sniegt informāciju un nosacījumus teritorijas plānojuma izstrādei. Atsaucoties uz Jūsu pieprasījumu un atbilstoši 06.10.2009. MK noteikumu Nr. 1148 „Vietējās pašvaldības teritorijas plānošanas noteikumi" 12.2. punkta prasībām, Dienvidlatgales virsmežniecība izvirza nosacījumus un sniedz sekojošu informāciju Līvānu novada teritorijas plānojuma 2012. – 2024. gadam izstrādei:

1. Teritorijas plānojums jāizstrādā atbilstoši 06.10.2009. MK noteikumiem Nr. 1148 „Vietējās pašvaldības teritorijas plānošanas noteikumi".
2. Teritorijas plānojums jāizstrādā ņemot vērā LR Aizsargjoslu likuma prasības. Jānosaka visas esošo objektu vides un dabas resursu aizsardzības, ekspluatācijas, sanitārās, drošības u.c. aizsargjoslas un grafiski jāattēlo plānojuma materiālos, t.sk. objektu, kuri izvietoti ārpus novada teritorijas.
3. Plānojumā jāietver informācija par novada teritorijā esošajiem ūdensobjektiem. Teritorijas plānojuma teksta daļā jāmin ūdensteču garumi, ūdenstilpju platības un noteikto virszemes ūdensobjektu aizsargjoslu platumi.
4. Saskaņā ar LR Aizsargjoslu likuma 11. pantu un 33. panta 1. daļu un atbilstoši 04.02.2003. MK noteikumu Nr. 63 „Meža aizsargjoslu ap pilsētām noteikšanas metodika" teritorijas plānojumā jāattēlo meža aizsargjosla ap Līvānu pilsētu.
5. Saskaņā ar LR likumu Par īpaši aizsargājamām dabas teritorijām un no tā izrietošajiem normatīvajiem aktiem, teritorijas plānojumā jāiekļauj informācija par īpaši aizsargājamām dabas teritorijām.
6. Jāizvērtē iespēja izstrādāt novada teritorijas lauksaimniecībā neizmantojamo zemju apmežošanas koncepciju, definējot kritērijus apmežojamām zemēm. Veicinot teritorijas efektīvāku izmantošanu, teritorijas plānojumā jānosaka lauksaimniecībā neizmantojamo zemju platības un jāparedz šo platību apmežošanas iespējas.
7. Teritorijas plānotās izmantošanas sadaļā jāparedz iespējamos meža zemes transformācijas gadījumus, jānosaka teritorijas, kur pieļaujama meža zemes transformācija un jāiekļauj prasības šo zemju transformēšanai.

8. Jāuzrāda teritorijas, kurām paredzēta detālplānojumu izstrāde un kurām detālplānojumi ir izstrādāti.
9. Jāizvērtē iespēja norādīt ainaviski vērtīgās teritorijas, skatu punktus un ainaviskos ceļus, un noteikt nosacījumus šo objektu apsaimniekošanai.
10. Tekstuālā informācija par meža resursu stāvokli uz 2011. gada sākumu gan pagastu, gan valsts līmenī ir pieejama Valsts meža dienesta sagatavotajā kompaktdiskā, kura saturs ir ievietots Valsts meža dienesta mājas lapā www.vmd.gov.lv sadaļā Meža inventarizācija (http://www.vmd.gov.lv/?sadala=762).

Vienlaikus darām zināmu, ka Valsts meža dienesta Dienvidlatgales virsmežniecībā tiek strādāts pie mikroliegumu ģeotelpiskās informācijas sagatavošanas. Tiek plānots, ka kartogrāfiskais materiāls (*.shp formātā) par mikroliegumu un to buferzonu platībām tiks izveidots šī gada jūlija – augusta mēnešos. Līdzko augstāk minētā informācija tiks sagatavota Dienvidlatgales virsmežniecība sazināsies ar Jums telefoniski.

Virsmežziņa p.i. R. Maslova

Isaka 65421962

VĀRKAVAS NOVADA DOME
Reģ. Nr. 90000065434
Skolas iela 5, Vecvārkava, Upmalas pagasts, Vārkavas novads, LV-5335
tel./fakss 65329632, mob.tel. 28139646, www.varkava.lv dome@varkava.lv
SEB Preiļu filiāle, konts: LV31UNLA0026000130410

Vārkavas novadā

2011. gada 15. jūnijā Nr. 3.-11./260

SIA „Grupa 93"
Kr. Barona iela 3-4, Rīgai, LV-1050

Uz 2011.g. 24.maija Nr.11/74

Nosacījumu sniegšana Līvānu novada teritorijas plānojuma 2012.-2024 gadam izstrādei

Vārkavas novada dome ir izskatījusi Jūsu vēstuli un sniedz nosacījumus Līvānu novada teritorijas plānojuma izstrādei:

- izstrādājot teritorijas plānojumu ņemt vērā kopīgo interešu teritorijas, kuras robežojas ar Līvānu novadu;
- saskaņot aizsargjoslu teritorijas ap objektiem, kuri ir gan Vārkavas novadā, gan Līvānu novada teritorijā;
- izstrādājot plānojumu ņemt vērā ciemu Vanagi un Rimicāni plānojumiem, jo tie atrodas vistuvāk Līvānu novada teritorijas robežai.

Ar Vārkavas novada plānojumu var iepazīties mājas lapas www.varkava.lv sadaļā Pašvaldība – teritorijas plānojums.

Vārkavas novada domes izpilddirektors Elmārs Sparāns

V.Šoldre 65329632

LATVIJAS REPUBLIKAS VESELĪBAS MINISTRIJA
VESELĪBAS INSPEKCIJA
Juridiskā adrese: Klijānu iela 7, Rīga, LV-1012, faktiskā adrese: Saules iela 5,
Daugavpils, LV-5401, tālrunis: 65424547, fakss: 65424547, e-pasts: latgale@vi.gov.lv, http://www.vi.gov.lv

Daugavpilī

22.06.2011. Nr. 5.10-13/11375/6300

Uz 24.05.2011. Nr. 11/56

SIA „Grupa 93"
projekta vadītājai
Līgai Ozoliņai
Kr. Barona 3-4, Rīga, LV-1050

Līvānu novada domes
priekšsēdētājam
Andrim Vaivodam
Rīgas iela 77, Līvāni,
Līvānu novads, LV-5316

Par nosacījumiem Līvānu novada teritorijas plānojuma 2012.-2024. gadam izstrādei

Atbildot uz Jūsu 2011.gada 24. maija vēstuli Nr. 11/56 „Par Līvānu novada teritorijas plānojuma 2012.-2024. gadam izstrādi", Veselības inspekcijas Latgales kontroles nodaļa ierosina Līvānu novada teritorijas plānojumā 2012.-2024. gadam atspoguļot sekojošus jautājumus:

1. Plānojuma izstrādāšanas laikā veikt esošās situācijas analīzi, t.sk. ekonomiskās un demogrāfiskās situācijas, dabas un kulturvēsturiskā mantojuma, inženierkomunikāciju (ūdensapgāde, kanalizācija, elektrotīkli, gāzes apgāde, siltumtīkli, sakaru tīkli un transporta tīkli), iedzīvotāju apkalpes sistēmas (medicīniskā apkalpe, izglītība, sadzīves pakalpojumu sistēma) un noteikt infrastruktūras attīstības līmeni.

2. Plānojumā iesniegt teritorijas ģeogrāfisko un sociālģeogrāfisko raksturojumu. Noteikt teritorijas augšanas un attīstības iespējas, kā arī attīstību

***

bremzējošie faktori.

3. Ņemot vērā esošās situācijas analīzes datus, noteikt novada prioritātes un attīstības virzienus, kā arī pasākumu plānu, lai sasniegtu situācijas uzlabošanos un novada attīstības nepieciešamo līmeni. Izstrādājot plānojumu, ņemt vērā, ka pieņemtajiem risinājumiem nedrīkst pasliktināt novada iedzīvotāju dzīves apstākļus, bet, ja esošā situācija neatbilst pastāvošās likumdošanas prasībām higiēnas jautājumos, pieņemtajiem risinājumiem jāuzlabo situācija.

4. Paredzēt pasākumus, kuri varētu paaugstināt dzīves komfortu un piesardzīgu rīcību pret apkārtējo vidi. Maksimāli iespējami pieslēgt dzīvojamās mājas centralizētai kanalizācijas sistēmai un ūdensvadam. Dzeramā ūdens kvalitātei jāatbilst 2003.gada 29.aprīļa LR MK noteikumiem Nr. 235 „Dzeramā ūdens obligātās nekaitīguma un kvalitātes prasības, monitoringa un kontroles kārtība", bet ūdens avotiem jānodrošina aizsargjosla. Plānojumā arī atspoguļot apkures sistēmas attīstības vīziju, elektrotīklu, t.sk. nakts mākslīgā apgaismojuma attīstības vīziju, sadzīves notekūdeņu, sadzīves un bīstamo atkritumu utilizācijas shēmu, esošos rūpnieciskos objektus, kuri tieši vai netieši izraisa vai nākotnē var izraisīt negatīvu ietekmi uz vidi un cilvēku veselību. Atspoguļot jautājumu par atmosfēras gaisa, gruntsūdeņu, augsnes un atklāto ūdens avotu piesārņojumu, ņemt vērā arī trokšņa piesārņojumu. Analizējot trokšņa avotus, ņemt vērā transporta troksni (gan autotransporta, gan dzelzceļa transporta) un tas ietekmi uz maģistrāliem un dzelzceļiem tuvāko māju iedzīvotājiem. Arī pievērst uzmanību kokogles ražošanas uzņēmumam „Līvānu karbons", kura darbība jau pašlaik izraisa iedzīvotāju sūdzību par trokšņa diskomfortu.

5. Plānojumā izmantot teritorijas zonēšanas principus. Objektus, kuri var negatīvi ietekmēt cilvēku veselību, atdalīt no dzīvojamo māju zonas. Ņemt vērā, ka mūsdienu likumdošanā vairāku objektu daļai aizsargjosla nav paredzēta un vienīga iespēja ierobežot objektu negatīvo ietekmi uz novadu, bet vispirms pilsētas iedzīvotājiem, ir atspoguļot minēto jautājumu plānojumā.

6. Plānojumā atzīmēt visas esošās aizsargjoslas un aprobežojumus tajās. Tā kā praksē nozīmīgu platību aizņem artēzisko urbumu aizsargjoslas, nosūtam Jums reģistrēto Veselības inspekcijā urbumu (ūdensvadu) sarakstu, kā arī paziņojam, ka ir sīki ūdensvadi, kuri nav paļauti Veselībai inspekcijas uzraudzībai, bet kuriem jābūt aizsargjoslām.

Ūdensvadu un urbumu saraksts: Līvānu pilsētas ūdensapgādes sistēma (tālāk ŪAS) – 3 urbumi, Līvānu bioķīmiskās rūpnīcas ŪAS – 1 urbums, Rožupes ciema divas ŪAS – 2 urbumi, Jaunsilavas ciema ŪAS – 1 urbums, Turku ciema ŪAS – 1 urbums, Jersikas ciema ŪAS – 1 urbums, Jersikas skolas ŪAS – 1 urbums, Rudzātu ciema ŪAS – 1 urbums, Lūzenieku Rudzātu speciālās skolas ŪAS – 1 urbums, Sutru ciema ŪAS – 1 urbums, Sutru pamatskolas ŪAS – 1 urbums

7. Teritorijas novadā paredzēt vismaz vienu labiekārtotu vietu organizētai pludmalei.

***

8. Plānojuma sastāvā izstrādāt teritorijas apbūves noteikumus. Noteikumos detalizēt informāciju par attālumu, kuru jāievēro starp dažādu veidu objektiem, bet kuri nav atspoguļoti valsts līmeņa likumdošanā. Attālumu noteikt ņemot vērā insolācijas, apgaismojuma, ugunsdrošības prasībās un psiholoģiskā komforta principus, bet sadzīves un rūpniecisko objektu – sanitāras drošības principus. Privātmāju visas saimnieciskās un palīgēkas jāizvieto aizmugures teritorijā. Publiskajiem objektiem jānodrošina pieejamība cilvēkiem ar īpašam vajadzībām.

Latgales kontroles nodaļas vadītāja Irēna Rimša

Higiēnas ārsts Ivans Vološčuks 65424547
ivans.voloscuks@vi.gov.lv

LATVIJAS REPUBLIKA
VALSTS KULTŪRAS PIEMINEKĻU AIZSARDZĪBAS INSPEKCIJA
Reģ. Nr. 90000038351, M.Pils ielā 17/19/21, Rīgā, LV-1050, Tel.: +371 67229272, Fakss: +371 67228808, E-pasts: vkpai@mantojums.lv

Rīgā

01.06.2011. Nr.06-11/1163
Uz 24.05.2011. Nr.11/54
(reģ. VKPAI 26.05.2011. Nr.2513)

SIA "Grupa 93"
Kr. Barona 3-4,
Rīga, LV 1050

Nosacījumi Līvānu novada teritorijas plānojuma izstrādei

Valsts kultūras pieminekļu aizsardzības inspekcijā ir izskatīts iesniegums par nosacījumu sniegšanu Līvānu novada teritorijas plānojuma izstrādei.

Saskaņā ar MK 06.10.2009. noteikumu Nr.1148 *Vietējās pašvaldības teritorijas plānošanas noteikumi* 12.2 punktu Inspekcija sniedz informāciju, nosacījumus un ieteikumus, kas ietverami teritorijas plānojumā.

1. INFORMĀCIJA.

1.1. Līvānu novadā atrodas kultūras pieminekļi – objekti, kas iekļauti spēkā esošajā valsts aizsargājamo kultūras pieminekļu sarakstā, kuru 29.10.1998. apstiprinājusi LR Kultūras ministrija ar rīkojumu Nr. 128 (izraksts pielikumā).

1.2. Inspekcija ir uzsākusi darbu kultūras pieminekļu teritoriju precizēšanā, ņemot vērā VZD datu publicēšanas portālā www.kadastrs.lv pieejamo informāciju. Plānojuma izstrādes gaitā, sadarbībā ar Inspekcijas struktūrdaļu speciālistiem, iespējama objektu un teritoriju precizēšana.

1.3. Saskaņā ar likuma *Par kultūras pieminekļu aizsardzību* 23. pantu un *Aizsargjoslu likuma* 8. pantu aizsardzības zona ap valsts aizsargājamiem kultūras pieminekļiem lauku teritorijās noteikta ne mazāk par 500m, bet pilsētās – 100m, ja aizsardzības zona nav noteikta īpaši. Jebkuru saimniecisko darbību pieminekļu aizsardzības zonā drīkst veikt tikai ar Inspekcijas atļauju.

2. NOSACĪJUMI.

2.1. Plānojot teritorijas izmantošanu vai paredzot jebkāda veida saimniecisko darbību kultūras pieminekļos vai to aizsardzības zonās, saistoši sekojoši normatīvie akti:

- Likums *Par kultūras pieminekļu aizsardzību;*
- MK 26.08.2003. noteikumi Nr. 474 *Noteikumi par kultūras pieminekļu aizsardzību, izmantošanu, restaurāciju, valsts pirmpirkuma tiesībām un vidi degradējoša objekta statusa piešķiršanu;*
- citi normatīvie akti, kuros ietverti kultūras pieminekļu aizsardzības jautājumi.

2.2. Kultūras pieminekļu un to aizsardzības zonu teritorijās nav plānojama tāda saimnieciskā darbība, kas var iznīcināt kultūras pieminekli vai mazināt kultūras pieminekļu un kultūrvēsturiskās ainavas vērtību. Tās būtu rūpnieciskas ražošanas vai jauktas darījumu apbūves teritorijas, kas saistās ar liela apjoma noliktavu tipa ēku būvniecību, jaunas dzīvojamo māju apbūves teritorijas, kā arī derīgo izrakteņu ieguves teritorijas. Saimnieciskā darbība kultūras pieminekļu aizsardzības zonā plānojama saglabājot kultūras piemineklim atbilstošo vidi, kā arī nodrošinot pieminekļa vizuālo uztveri.

2.3. Arheoloģisko pieminekļu teritorijās nav plānojama jaunu objektu būvniecība un ar zemes reljefa pārveidojumiem saistīti darbi – smilts vai grants karjeri;

2.4. Teritorijas plānojuma grozījumu teksta daļā (paskaidrojuma rakstā) ietverama un papildināma informācija:

2.4.1. par kultūras mantojumu Līvānu novadā kopumā;

2.4.2. par valsts aizsargājamiem nekustamiem kultūras pieminekļiem: to uzskaitījums, raksturojums, informācija par pieminekļa pašreizējo stāvokli un saglabāšanas pasākumiem. Aprakstu vēlams papildināt ar aktuālu objektu raksturojošu foto attēlu.

2.5. Grafiskajā daļā ar apzīmējumiem un numerāciju uzrādāmi nekustamie kultūras pieminekļi un aizsardzības zonas ap tiem. Grafiskajam materiālam pievienojams skaidrojums (eksplikācija) ar katra pieminekļa nosaukumu un valsts aizsardzības numuru.

2.6. Apbūves noteikumos:

2.6.1. ietveramas prasības kultūras pieminekļu aizsardzībai un izmantošanai;

2.6.2. norādāmi kādi aprobežojumi ievērojami kultūras pieminekļu aizsardzības zonās, tajā skaitā uz zemes gabalu dalīšanu – apvienošanu, būtisku kultūrvēsturiskās ainavas pārveidošanas pasākumu veikšanu.

2.6.3. ietveramas prasības ēku, kuras vecākas par 50 gadiem nojaukšanai;

2.6.4. ietveramas prasības stādījumu, kuri vecāki par 50 gadiem apsaimniekošanai;

2.6.5. atsevišķā sadaļā ietverami vēsturisko ēku fasāžu apdares renovācijas, logu nomaiņas, fasāžu un jumta siltināšanas, kā arī jumtu iesegumu nomaiņas metodikas principi atbilstoši Ministru kabineta 1997.

gada 1. aprīļa noteikumu Nr. 112 *Vispārīgie būvnotiekumi* 40.^{2}7. punktam.

2.6.6. atsevišķā nodaļā ietveramas prasības novada nozīmes kultūrvēsturisko objektu aizsardzībai un izmantošanai, ja šādi objekti ir pašvaldībā noteikti.

3. IETEIKUMI.

3.1. Teritorijas plānojuma izstrādes gaitā ap kultūras pieminekļiem var izstrādāt individuālas aizsardzības zonas, vadoties no konkrētas pieminekļa atrašanās vietas un iespējamās ārējās vizuālās ietekmes un pieminekļa ainaviskās uztveres, atbilstoši MK 19.07.2003. noteikumiem Nr. 392 *Kultūras pieminekļu aizsargjoslu (aizsardzības zonu) noteikšanas metodika.* Kultūras piemineklim individuāli noteikta aizsardzības zona - samazināta vai paplašināta, atbilstoši konkrētai situācijai dabā, ļautu racionālāk plānot teritorijas izmantošanu un precizēt ar kultūras pieminekļa aizsardzību saistītos apgrūtinājumus.

3.2. Ieteicams apzināt un teritorijas plānojumā uzrādīt nozīmīgus objektus un teritorijas, kam piemīt kultūrvēsturiska vērtība - ēkas, kultūrvēsturisku norišu vietas, ainaviski vērtīgas kultūrvēsturiskās vides un dabas teritorijas, kas nav iekļautas spēkā esošajā Valsts aizsargājamo kultūras pieminekļu sarakstā. Tās būtu ievērojamu cilvēku dzīves vietas, atsevišķi arhitektūras objekti, muižu apbūves, kultūrvēsturiski nozīmīgi stādījumi. Plānojot objektiem piemērotu izmantošanu, paredzēt tos iesaistīt teritorijas kultūras potenciāla papildināšanā un pilnveidošanā. Šādu objektu saglabāšana, aizsardzība un izmantošana regulējama pašvaldības līmenī.

3.3. Jautājumos par kultūrvēsturisko mantojumu plānojamā teritorijā konsultēties ar Latgales reģionālo nodaļu (tel.64625159).

Pielikumā: nekustamie kultūras pieminekļi Līvānu novadā, izraksts no valsts aizsargājamo kultūras pieminekļu saraksta uz divām lappusēm.

Inspekcijas vadītāja vietniece V. Mačiņa

Bākule
67229272

2011.05.31.

Aizsardz. Nr.	Vērtības grupa	Pieminekļa veids	Pieminekļu nosaukums	Atrašanās vieta	Pieminekļu datējums	Kadastra numurs
1909	Valsts nozīmes	Arheoloģija	Jersikas pilskalns ar senpilsētu	Līvānu novads, Jersikas pagasts Šlosbergā		
1911	Valsts nozīmes	Arheoloģija	Jersikas senkapi un apmetne	Līvānu novads, Jersikas pagasts pie Jersikas, Daugavas krastā		
1910	Vietējās nozīmes	Arheoloģija	Līvānu viduslaiku kapsēta	Līvānu novads, Jersikas pagasts Līvānu - Preiļu šosejas malā pie Upeniekiem		
6496	Valsts nozīmes	Arhitektūra	Jersikas pareizticīgo baznīca	Līvānu novads, Jersikas pagasts, Jersika	1866.	7652 005 0077 001
1912	Valsts nozīmes	Arheoloģija	Dzenes kalns - pilskalns	Līvānu novads, Jersikas pagasts, Strodi pie bij. Donām		7652 007 0037
1913	Vietējās nozīmes	Arheoloģija	Āpšu kalniņš - cepļa vieta	Līvānu novads, Jersikas pagasts, Stūrišķi		
1922	Valsts nozīmes	Arheoloģija	Muktupāvelu senkapi	Līvānu novads, Rožupes pagasts, Muktupāveli Dubnas upes kreisajā krastā		
1923	Valsts nozīmes	Arheoloģija	Oškalniešu senkapi	Līvānu novads, Rožupes pagasts, Oškalnieši		
6130	Valsts nozīmes	Arhitektūra	Zemnieku sēta "Šultes"	Līvānu novads, Sutru pagasts, Šultes	19. gs.	7682 003 0152 001 7682 003 0152 002 7682 003 0152 003 7682 003 0152 004 7682 003 0152 005 7682 003 0152 006
1941	Valsts nozīmes	Arheoloģija	Ģedušu (Gavartines) pilskalns	Līvānu novads, Turku pagasts Ģedušos		
1942	Vietējās nozīmes	Arheoloģija	Lāču senkapi	Līvānu novads, Turku pagasts pie Lāčiem		
1943	Vietējās nozīmes	Arheoloģija	Steķu senkapi	Līvānu novads, Turku pagasts, Steķi Steķu - Turku lielceļa abās pusēs		

Aizsardz. Nr.	Vērtības grupa	Pieminekļa veids	Pieminekļu nosaukums	Atrašanās vieta	Pieminekļu datējums	Kadastra numurs
1944	Valsts nozīmes	Arheoloģija	Veiguru senkapi (Vecie kapi)	Līvānu novads, Turku pagasts, Veiguri pie Zepiem		
1945	Vietējās nozīmes	Arheoloģija	Zepu viduslaiku kapsēta (Kapu kalniņš)	Līvānu novads, Turku pagasts, Zepi		
1946	Vietējās nozīmes	Arheoloģija	Zundānu viduslaiku kapsēta (Kapu kalniņš)	Līvānu novads, Turku pagasts, Zundāni		

Valsts zemes dienesta nosacījumi vietējās pašvaldības teritorijas plānojuma vai to grozījumu izstrādei

Pamatojoties uz Ministru kabineta 2009. gada 6. oktobra noteikumiem Nr. 1148 "Vietējās pašvaldības teritorijas plānošanas noteikumi" (12., 13., 16., 20., 21., 27., 28., 31., 48. punktu un 37.2., 48.2. apakšpunktu), Ministru kabineta 2006. gada 12. decembra noteikumiem Nr. 1002 "Aizsargjoslu datu bāzes izveides, uzturēšanas un informācijas aprites kārtība" (6. un 7. punktu) un Ministru kabineta 2009. gada 22.decembra noteikumiem Nr. 1602 „Noteikumi par nekustamā īpašuma objekta apgrūtinājumu klasifikāciju" Valsts zemes dienests (turpmāk – dienests) nosaka sekojošus nosacījumus vietējās pašvaldības teritorijas plānojuma vai to grozījumu (turpmāk – teritorijas plānojums) izstrādei.

1. Teritorijas plānojuma grafisko daļu izstrādā digitālā veidā vektordatu formā Latvijas ģeodēzisko koordinātu sistēmā LKS-92 ar mēroga noteiktību M 1:10000. Apdzīvotas vietas teritorijas plānojuma grafisko daļu izstrādā ar mēroga M 1:2000 vai M 1:5000 noteiktību, ja ir pieejama atbilstoša mēroga kartogrāfiskā pamatne.

2. Izstrādāto teritorijas plānojumu iesniedz attiecīgajā dienesta teritoriālajā struktūrvienībā atzinuma sniegšanai elektroniskā formā (grafiskos materiālus - digitāli vektordatu (vēlams *.dgn (MicroStation)) formā). Teritorijas plānojuma grafiskai daļai elektroniskajā datu nesējā pievieno aizsargjoslu sadaļā izmantotos apzīmējumus ar paskaidrojumiem.

3. Teritorijas plānojuma izstrādāšanā izmanto aktuālus dienesta teritoriālās struktūrvienības izsniegtus Nekustamā īpašuma valsts kadastra informācijas sistēmas grafiskos datus.

4. Teritorijas plānojumā nosaka un grafiskajā materiālā attēlo visas esošo objektu aizsargjoslas, t.sk., objektu, kuri izvietoti ārpus plānojuma teritorijas, aizsargjoslas, kas atrodas plānojuma teritorijas robežās.

5. Aizsargjoslu robežas grafiski attēlo kā daudzstūrus, kas saistīti ar aizsargjoslas kodu, kas ir atbilstošs Nekustamā īpašuma objekta apgrūtinājumu klasifikācijas apakšgrupai, ja tādas nav – grupai, un aizsargjoslu robežas daudzstūri sasaistīti ar objekta, kam noteikta aizsargjosla, pilnu nosaukumu un adresi, ja tāda ir.
5.1. Ja plānojuma grafiskā daļa tiek gatavota MicroStation vidē vai AutoCad vidē, tad plānojuma aizsargjoslas nepieciešams attēlot tā, lai katrs plānojumā attēlotais aizsargjoslu veids būtu izvietots unikālajā līmenī.
5.2. Ja plānojuma grafiskā daļa tiek gatavota ArcView vidē, tad plānojuma aizsargjoslas nepieciešams attēlot tā, lai katram plānojumā attēlotajam aizsargjoslu veidam būtu piešķirts unikālas kods. Aizsargjoslu kods ir atbilstošs nekustamā īpašuma objekta apgrūtinājuma kodam.

6. Teritorijas plānojuma grafiskajā materiālā attēlo ciemu robežas.

7. Apstiprinātā teritorijas plānojuma eksemplāru, kurā ietverti grafiskie materiāli, pašvaldība atbilstošajā dienesta teritoriālajā struktūrvienībā iesniedz divu nedēļu laikā pēc teritorijas plānojuma spēkā stāšanās uz elektroniskā datu nesēja un kā iesietu dokumentu, pievienojot: pašvaldības lēmuma par teritorijas plānojuma apstiprināšanu kopiju, informāciju par pašvaldības lēmuma publicēšanu laikrakstā "Latvijas Vēstnesis", informāciju par teritorijas plānojuma grafiskās daļas izstrādātāju un aizsargjoslu grafisko datu sagatavošanas mēroga noteiktību.

Valsts sabiedrība ar ierobežotu atbildību
ZEMKOPĪBAS MINISTRIJAS NEKUSTAMIE ĪPAŠUMI
Latgales reģiona meliorācijas nodaļa

Dārzu iela 63, Rēzekne, LV-4601, tālr.64605562 , fakss 4605563

Rēzeknē

02.08.2011. Nr. 1-4/ 381L

Uz 27.05.2011.g. Nr. 1.1.-13/132

Līvānu novada dome
Rīgas iela 77,
Līvāni, LV-5316

SIA „Grupa 93"
Kr. Barona iela 3-4,
Rīga, LV-1050

Par nosacījumiem teritorijas plānojumam

VSIA „ Zemkopības ministrijas nekustamie īpašumi" Latgales reģionālā meliorācijas nodaļa izskatīja 2011. gada 27.maija saņemto no Dienvidlatgales reģionālās lauksaimniecības pārvaldes pārsūtītu Jūsu iesniegumu „Par Līvānu novada teritorijas plānojuma 2012.-2024.gadam izstrādi" un informē, ka Līvānu novadā, pēc meliorācijas kadastra datiem, atrodas sekojušas meliorācijas sistēmas un būves:

1. Meliorētās platības:

1.1. Jersikas pagasts – 2199 ha
1.2. Rožupes pagasts – 5077 ha
1.3. Rudzātu pagasts – 4432 ha
1.4. Sutru pagasts - 3356 ha
1.5. Turku pagasts – 2838 ha

Kopējā meliorētā platība Līvānu novadā sastāda 17902 ha

2. Valsts nozīmes ūdensnotekas:

Ūdensnotekas nosaukums	ŪSIK kods	Kopējais garums (km)	Regulētā posma garums (km)
Nereta	4316:01	43,290	37,570
Ataša	43168:01	26,415	26,415
(Grāvis Nr.2)	4316832:01	5,685	5,685
Dabiņš	43212:01	6,814	6,814
(Nr.1)	432212:01	6,778	6,778
(N-2)	432232:01	1,626	1,626
(N-3)	432234:01	0,637	0,637
(Nr.24)	432242:01	6,771	6,771
(Nr.10)	432244:01	7,901	7,901
(Nr.25)	432254:01	8,019	8,019
(Nr.8)	43232:01	6,499	6,499
(Nr.3)	433342:01	6,045	6,045
Izteka	4334:01	10,807	10,807

Niedrupeite (Gulbeņupīte)	431684:01	5,036	5,036
Melnupīte	432252:01	17,514	17,514
Sumanka	43222:01	16,539	14,514
Jašores strauts	432262:01	13,225	13,225
Sanaužas strauts	43242:01	14,881	14,882
(Grāvis Nr.23)	432432:01	7,031	7,032
Oša	4322:01	63,135	56,096
Sauna	43226:01	39,332	28,793
Dubna	432:01	114,113	71,720
Feimanka	4324:01	68,167	59,669
Dzilnas grāvis	432512:01	7,709	7,709
KOPĀ: 24 ūdensnotekas		**503,969**	**427,757**

3. Valsts nozīmes hidrotehniskās būves:

Hidrotehniskās būves nosaukums	ŪSIK kods	Dambju garums (km)	Poldera platība (ha)
Ošas 1.poldera sūkņu stacija	-	13	1008
Ošas 2. poldera sūkņu stacija	-	9,4	510
KOPĀ : 2 būves		**22,4**	**1518**

Tuvāko piecu gadu laikā paredzēts veikt rekonstrukciju regulētajos posmos valsts ūdensnotekām: **Oša, Sauna un Jašores strauts.**

Veicot Preiļu novada teritorijas plānojuma izstrādi, ievērot LR "Aizsargjoslu likumu" (pieņemts Saeimā 05.02.1997, spēkā no 25.02.1997) un Ministru kabineta 13.05.2003. noteikumu Nr. 258 "Noteikumi par ekspluatācijas aizsargjoslu ap meliorācijas būvēm un ierīcēm noteikšanas metodiku lauksaimniecībā izmantojamās zemēs un meža zemēs" prasības.

Nodaļas vadītājs — Ēriks Grišāns

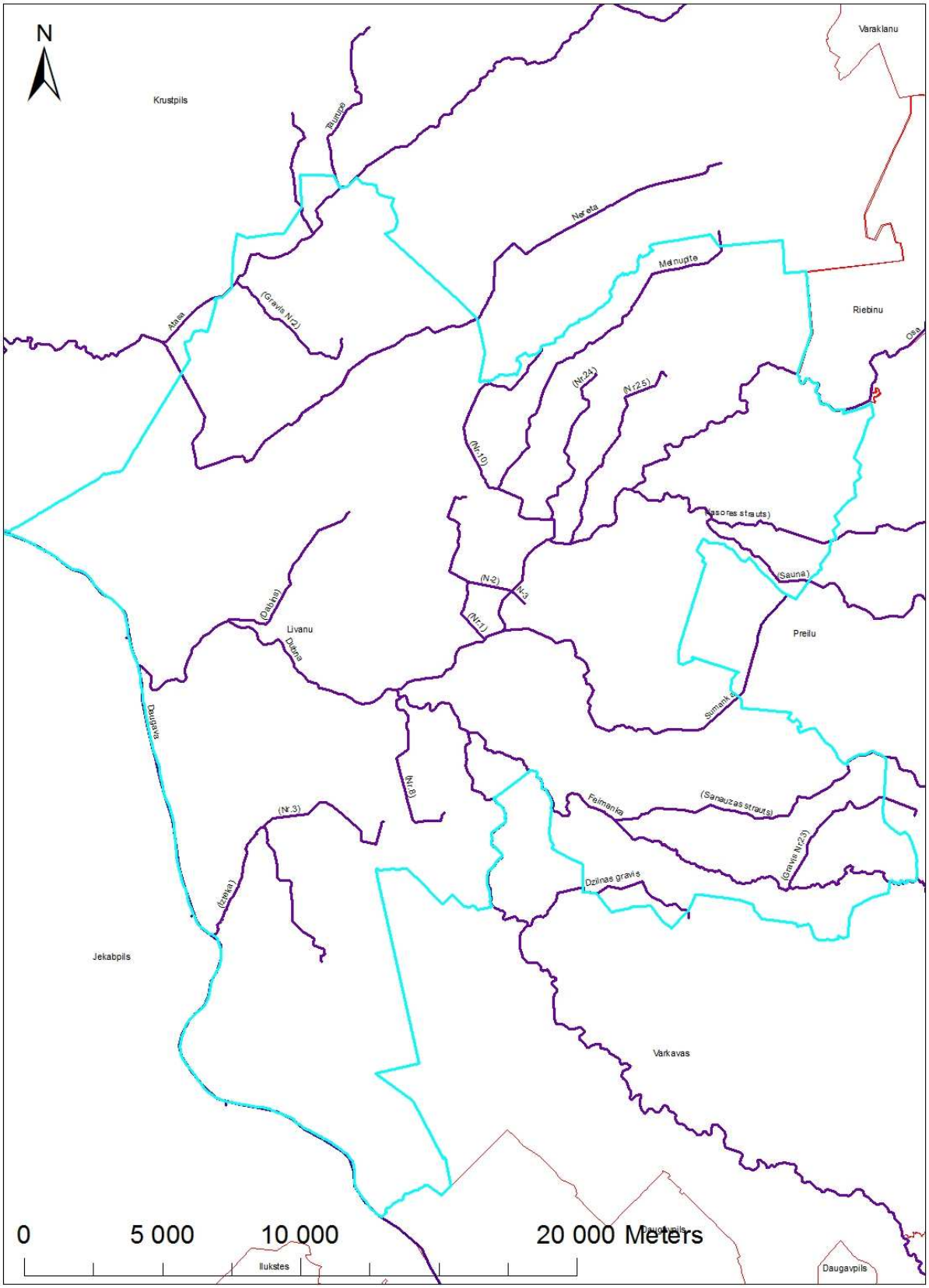
N
Krustpils
Taurupe
Māsa
(Gravis Nr2)
Nereta
Mēnugte
Riebinu
Oša
(Nr24)
(Nr25)
(Nr10)
(Sauna)
Preilu
(N-2)
Nr3
(Nr1)
(Dabuļu)
Livanu
Dāņa
Daugava
Sumaņka
Nr8)
Faimanka
(Sanauzas strauts)
(Gravis Nr23)
(Nr.3)
(Dzirka)
Dzilnas gravis
Jēkabpils
Vārkavas
0
5 000
10 000
20 000 Meters
Ilūkstes
Daugavpils

4.2. Institūciju atzinumi

1. Bite Latvija

Līvānu novada dome,
Rīgas ielā 77,
Līvāni, LV 5316

SIA „Grupa 93"
Kr.Barona iela 3-4,
Rīga, LV 1050

Nr. LV 4000 - 11
19.03.2012

Par teritorijas plānojuma grozījumu 1.redakcijas atzinumu

Kopumā SIA „BITE Latvija" nav iebildumu pret Līvānu novada teritorijas plānojuma 2012.-2024.gadam 1.redakciju.

SIA „BITE Latvija"
Uzstādīšanas vietu iegādes menedžeris Jānis Putāns

+37125850330
janis.putans@bite.lv

SIA "BITE Latvija" Uriekstes iela 2a, LV-1005, Rīga, Latvija Tālr. +371 258 50600 Fakss +371 258 50610 info@bite.lv www.bite
Reģ. nr. 40003742426 PVN maksātāja reģ. Nr. LV40003742426
Konta nr.: (IBAN): LV21HABA0551009849601 Banka: AS "Hansabanka", SWIFT: HABALV22
Reģistrēta LR Uzņēmumu reģistrā (Pērses iela 2, Rīga, LV-1011, Latvija)

2. Dabas aizsardzības pārvalde

LATVIJAS REPUBLIKAS
VIDES AIZSARDZĪBAS UN REĢIONĀLĀS ATTĪSTĪBAS MINISTRIJA

DABAS AIZSARDZĪBAS PĀRVALDE

Reģ. Nr. 90009099027, Baznīcas iela 7, Sigulda, Siguldas nov., LV-2150
tālrunis 67509545, fakss 67509544, e-pasts: daba@daba.gov.lv, www.daba.gov.lv

Siguldā

22.03.2012. Nr. 4.8/35/2012-N
Uz SIA „Grupa 93" 16.03.2012. Nr.12/27

Līvānu novada domei
Rīgas ielā 77, Līvāni, LV 5316

SIA „Grupa 93"
Kr.Barona iela 3-4, Rīga, LV 1050

SIA „Vides eksperti"
Ganību dambis 24D-317A, Rīga,
LV1005

Par Līvānu novada teritorijas plānojuma 2012.-2024.gadam 1.redakciju un vides pārskata projektu

Dabas aizsardzības pārvalde (turpmāk – Pārvalde) ir saņēmusi Līvānu novada teritorijas plānojuma 2012.-2024.gadam izstrādātāja 16.03.2012. Nr.12/27 vēstuli, kurā lūgts sniegt atzinumu Līvānu novada teritorijas plānojuma 2012.-2024.gadam 1.redakciju un vides pārskata projektu.

Pamatojoties uz Ministru kabineta 06.10.2009. noteikumu Nr.1148 „Vietējās pašvaldības teritorijas plānošanas noteikumi" 13.13. apakšpunktu un Ministru kabineta 02.06.2009. noteikumu Nr.507 „Dabas aizsardzības pārvaldes nolikums" 3.15.apakšpunktu Pārvalde sniedz sekojošu atzinumu.

Līvānu novada teritorijas plānojuma 2012.-2024.gadam 1.redakcijā un vides pārskata projektā ir ņemta vērā Pārvaldes 08.06.2011. Nr. D 3.15/63 nosacījumos ietvertā informācija un nosacījumi. Vēlamies norādīt uz dažām neprecizitātēm.

Vides pārskata 32.lpp. un Paskaidrojuma raksta 89.lpp. iesakām papildināt ar informāciju, ka dabas liegums „Lielais Pelečāres purvs" saskaņā ar LR likumu „Par 1971.gada 2.februāra Konvenciju par starptautiskas nozīmes mitrājiem, īpaši kā ūdensputnu dzīves vidi" ietilpst starptautiskas nozīmes mitrājā „Teiču un Pelečāres purvs", kā arī precizēt, ka minētās putnu sugas ir ES Putnu direktīvas pielikuma, bet lielais tritons un zirgskābeņu zilenītis ir ES Biotopu direktīvas pielikuma sugu sarakstā. Saskaņā ar Pārvaldes rīcībā esošo Natura 2000 datubāzes informāciju, dabas lieguma „Gaiņu purvs" platība ir 1112 ha.

Pamatojoties uz Ministru kabineta 06.10.2009 noteikumu Nr.1148 „Vietējās pašvaldības teritorijas plānošanas noteikumi" 12.3. un 42.2.apakšpunktu, Pārvalde izsaka viedokli, ka kopumā Līvānu novada teritorijas plānojuma 2012.-2024.gadam

1.redakcija un vides pārskata projekts atbilst īpaši aizsargājamo dabas teritoriju, kā arī sugu un biotopu aizsardzības mērķiem, ja tiek veikti augšminētie papildinājumi un precizējumi pirms galīgās redakcijas noteikšanas.

Ar cieņu,
Dabas datu un plānojumu departamenta
direktors Juris Jātnieks

Kreile 64807209, 26586646
e-pasts: vija.kreile@daba.gov.lv

3. Jēkabpils novada pašvaldība

LATVIJAS REPUBLIKA
JĒKABPILS NOVADA PAŠVALDĪBA
Rīgas ielā 150a, Jēkabpilī, LV-5202. Reģ.Nr. 90009116789, konta nr. LV81 LHZB 5200 1706 1600 3
Tālr. 65220730, 65220733, fakss 65220731, e-pasts: novads@jekabpilsnovads.lv

Jēkabpilī

2012. gada 21.martā Nr.2-14.1/302

Līvānu novada domei
Rīgas ielā 77
Līvāni, LV-5316

Atzinums par Līvānu novada teritorijas plānojuma 2012. – 2024.g. 1.redakciju

Jēkabpils novada pašvaldība ir izskatījusi izstrādāto Līvānu novada teritorijas plānojuma 2012.-2024.gadam 1.redakciju. Izstrādātajā Līvānu novada teritorijas plānojumā ir ņemti vērā Jēkabpils novada pašvaldības 21.06.2011. izsniegtie nosacījumi teritorijas plānojuma izstrādei.

Jēkabpils novada pašvaldībai nav iebildumu par izstrādāto Līvānu novada teritorijas plānojuma 2012.-2024.gadam 1.redakciju.

Novada domes priekšsēdētājs E.Meņķis

Nartiša, 65220823

4. VAS „Latvijas Valsts ceļi”

Valsts akciju sabiedrība **LATVIJAS VALSTS CEĻI**
Tehniskā pārvalde
Reģistrācijas Nr. 40003344207
Gogoļa iela 3, Rīga, LV-1050 Tālr.: 67028169 Fakss: 67028171 www.lvceli.lv

Rīga 29. 03. 2012 Nr. 2.2/877

Līvānu novada dome
Rīgas iela 77, Līvāni, LV- 5316

Kopijas: SIA „Grupa 93”
Kr. Barona iela 3-4, Rīga, LV-1050

VAS „Latvijas Valsts ceļi” Preiļu nodaļa
Brīvības iela 76, Preiļi, LV-5301

VAS „Latvijas Valsts ceļi” Pārvaldīšanas daļa
Torņu iela 7/9, Rīga, LV-1050

Atzinums par Līvānu novada teritorijas plānojuma 1. redakciju

VAS „Latvijas Valsts ceļi” par Līvānu novada teritorijas plānojuma 1. redakciju ir šādi aizrādījumi un iebildumi:

1) TIAN 529.3. punkts un 529.3.1. apakšpunkts. Autoceļu nodalījumu joslas platumi ir noteikti likumdošanā, tāpēc to platumi nav pamatojami ar: „nosakāmi atbilstoši normatīviem ugunsdzēšanas un glābšanas tehnikai”. Mazākais nodalījuma joslas platums valsts autoceļiem ir noteikts 19 m, tāpēc nepareiza ir norāde, ka tas valsts ceļiem nevar būt mazāks par 12 m;

2) TIAN 7. pielikums 8. attēls *Ieteicamo ielu (ceļu) šķērsprofils*. Gājēju – velosipēdistu celiņu platumus atbilstoši noslodzei nosaka normatīvā dokumentācija. Minimālais ir 2,25 m, bet tagad izstrādātajā šķērsprofila tas ir noteikts 2,00;

3) TIAN 8. pielikums. Tabulā nav uzrādīts autoceļa P62 Krāslava – Preiļi – Madona nodalījuma joslas platums, kas ir 27 m.

Direktors V.Laukšteins

Baumanis 67028139
andris.baumanis@lvceli.lv

Valsts akciju sabiedrība **LATVIJAS VALSTS CEĻI**
Latgales reģiona Preiļu nodaļa
Reģistrācijas Nr. 40003344207
Brīvības iela 76, Preiļi, LV-5301 Tālr.: 653 81373, 653 81374 Fakss: 653 81373 www.lvceli.lv
preili@lvceli.lv

Preiļi 13.04.2012 Nr. 4.6.4./52

Līvānu novada domei

Atzinums par Līvānu novada teritorijas plānojuma
2012-2024. gadam 1. redakciju

Paskaidrojuma rakstā 5.1.1. nepareizi norādīti valsts autoceļu garumi Līvānu novada teritorijā. Pareizie autoceļu garumi:
A6 Rīga-Daugavpils-Krāslava 26,22 km
P62 Krāslava-Preiļi-Madona 13,77 km
P63 Līvāni-Preiļi km26,99
V678 Līksna-Kalupe-Upmale-Rožupe 2,4 km
V682 Špoģi-Ārendole-Upmale-Sīļi 7,5 km
V752 Preiļi-Raunieši-Rožupe 15,75 km
V753 Līvāni-Steķi 22,63 km
V754 Līvāni-Gavartiena-Steķi 17,01 km
V755 Turki-Mežāre 8,8 km
V757 Grīva-Stari 12,53 km
V758 Pievedceļš pārceltuvei Līvāni-Zasa 0,4 km
V759 Rožupe-Švirksti 2,93 km
V760 Mālkalni-Rudzātu palīgskola 2,93 km
V761 Rožupe-Varakļāni 18,25 km

VAS „Latvijas Valsts ceļi" Latgales reģiona
Preiļu nodaļas vadītājs: _____ Raitis Griķis

tālr. 65381373,
preili@lvceli.lv

LĪVĀNI
12 13. aprīlī
3-6/12/885

5. Riebiņu novada dome

LATVIJAS REPUBLIKA
RIEBIŅU NOVADA DOME
Reģistrācijas Nr. 90001882087
Saules iela 8, Riebiņu pagasts, Riebiņu novads, LV-5326
Tālr. 653-24376, fakss 653-24375; e-pasts riebini@riebini.lv

Riebiņu novada Riebiņu pagastā

2012. gada 26. martā Nr. 1.3-09/
Uz 16.03.2012. Nr. 12/38

Līvānu novada pašvaldībai
Rīgas iela 77, Līvāni,
Līvānu novads, LV -5316

SIA „GRUPA 93"
Kr. Barona iela 3-4, Rīga, LV -1050

Par atzinumu sniegšanu Līvānu novada teritorijas plānojuma 2012.-2024. gadam 1. redakcijai

Informējam, ka Riebiņu novada pašvaldībā ir saņemta Jūsu 16.03.2012. Nr. 12/38 vēstule, kur tiek lūgts sniegt atzinumu izstrādātajai Līvānu novada teritorijas plānojuma 2012.-2024. gadam 1. redakcijai.

Riebiņu novada dome ir iepazinusies ar Līvānu novada teritorijas plānojuma 2012.-2024. gadam 1. redakciju, priekšlikumu un papildinājumu nav.

Domes izpilddirektors Ā. Elsts

Kudiņa
65324379

6. VSIA „Zemkopības ministrijas Nekustamie īpašumi"

Valsts sabiedrība ar ierobežotu atbildību
ZEMKOPĪBAS MINISTRIJAS NEKUSTAMIE ĪPAŠUMI
Latgales reģiona meliorācijas nodaļa

Dārzu iela 63, Rēzekne, LV-4601, tālr. 64605562, fakss 64605563, e-pasts: latgale@zmni.lv

Rēzeknē

26.03.2012. Nr.1-4/ 621L

Uz 16.03.2012. Nr. 12/25

SIA „Grupa 93"
Kr. Barona iela 3-4, Rīga, LV-1050

Līvānu novada domei
Rīgas iela 77, Līvāni, LV-5316

Par atzinumu teritorijas plānojumam

VSIA "Zemkopības ministrijas nekustamie īpašumi" 2012.gada 19.martā saņēma SIA „Grupa 93" iesniegumu (16.03.2012.g. Nr.12/25), kurā lūgts sniegt atzinumu par Līvānu novada teritorijas plānojuma 2012.-2024.gadam 1. redakciju.

VSIA "Zemkopības ministrijas nekustamie īpašumi" izskatīja jūsu iesniegumu par Līvānu novada teritorijas plānojuma 2012.-2024.gadam 1. redakciju un pieejamo informāciju par plānojumu mājas lapā www.grupa93.lv/livani/ un informē, ka saskaņā ar 13.05.2003.g. MK noteikumiem Nr.258 „Noteikumi par ekspluatācijas aizsargjoslu ap meliorācijas būvēm un ierīcēm noteikšanas metodiku lauksaimniecībā izmantojamās zemēs un meža zemēs" lūdzam grafiskos materiālos precīzāk noradīt ekspluatācijas aizsargjoslas: valsts nozīmes ūdensnotekam, koplietošanas ūdensnotekam un liela diametra kolektoriem ≥ 30cm (t.sk.apzīmejumos).

Nodaļas vadītāja p.i. Dainis Zeimuls

7. Valsts zemes dienests

VALSTS ZEMES DIENESTS

Reģ.Nr.90000030432
11.novembra krastmala 31, Rīga, LV-1050
Tālrunis 67038608, fakss 67038829, e-pasts vzd@vzd.gov.lv

Rīgā
05.04.2012. Nr.10-07/121467
Uz 16.03.2012. Nr. 12/21

Līvānu novada domei
dome@livani.lv

ATZINUMS (reģ. Nr.T_10322) Līvānu novada
teritorijas plānojuma 2012.-2024.gadam 1.redakcijai

Valsts zemes dienests (turpmāk – Dienests), izskatot 2012.gada 19.martā saņemto Līvānu novada teritorijas plānojuma 2012.-2024.gadam 1.redakciju, informē, ka izstrādātais plānojums neatbilst Dienesta nosacījumu 5.punktam – Līvānu pilsētas plānotās (atļautās) izmantošanas kartes vektordatu failā aizsargjoslu datu līmeņu nosaukumos nav norādīts aizsargjoslām atbilstošais Ministru kabineta 2011.gada 4.oktobra noteikumu Nr.754 „Apgrūtināto teritoriju informācijas sistēmas izveides, uzturēšanas un informācijas aprites kārtība" (2.pielikuma) apgrūtināto teritoriju klasifikācijas kods. Tāpat daļa no minētajā failā attēlotajām aizsargjoslām grafiski nav noslēgtas kontūras (daudzstūri).

Norādām, ka dienesta uzdevumos neietilpst noteikto aizsargjoslu lielumu (platības) un aizsargjoslu (apgrūtināto teritoriju klasifikācijas) kodu atbilstības pārbaude.

Atbilstoši Ministru kabineta 2009. gada 6. oktobra noteikumiem Nr.1148 "Vietējās pašvaldības teritorijas plānošanas noteikumi", apstiprinātu vietējās pašvaldības teritorijas plānojuma eksemplāru kā iesietu dokumentu, pievienojot pašvaldības lēmuma par teritorijas plānojuma apstiprināšanu kopiju, informāciju par pašvaldības lēmuma publicēšanu laikrakstā "Latvijas Vēstnesis", kā arī teritorijas plānojuma grafiskos materiālus, kuros attēlota teritorijas plānotā (atļautā) izmantošana un aizsargjoslas (vektordatu formā LKS-92 koordinātu sistēmā) uz elektroniskā datu nesēja, pašvaldība iesniedz atbilstošajā Dienesta teritoriālajā struktūrvienībā divu nedēļu laikā pēc vietējās pašvaldības teritorijas plānojuma spēkā stāšanās.

Kadastra un reģistru departamenta
Apgrūtināto teritoriju un topogrāfiskās uzmērīšanas
datu daļas vadītāja p. i. Viesturs Aigars

Siskova 67038476

8. Latgales plānošanas reģions

LATGALES PLĀNOŠANAS REĢIONS

Reģ. Nr.90002181025 Atbrīvošanas aleja 95, Rēzekne, LV-4601 Tel/Fax:+371 64624300
e-pasts: latgale@latgale.lv www.latgale.lv

DAUGAVPILĪ
2012.gada 11.aprīlī
Nr. 2-4.3/187
Uz 16.03.2012.Nr.12/24 (SIA Grupa 93)

Līvānu novada pašvaldībai
Rīgas iela 77, Līvāni, Līvānu novads, LV- 5316
dome@livani.lv

SIA „Grupa 93"
Kr.Barona iela 3-4, Rīga, LV-1050
liga@grupa93.lv

SIA „Vides eksperti"
Ganību dambis 24D-317A, Rīga, LV1005
birojs@videseksperti.lv

Par atzinumu Līvānu novada teritorijas plānojuma
1.redakcijai un Vides pārskata projektam

Latgales plānošanas reģions 2012.gada 16.martā ir saņēmis vēstuli par Līvānu novada teritorijas plānojuma 2012.-2024.gadam 1.redakcijas un Vides pārskata projekta nodošanu sabiedriskajai apspriešanai un izskatījis elektroniski pieejamos dokumentus.

Atzinīgi novērtējam Līvānu novada teritorijas plānojuma 1.redakcijas sasaisti ar Latgales plānošanas reģiona teritorijas plānojuma vadlīnijām vietējo pašvaldību teritorijas plānojuma izstrādei un pielikumu Preiļu rajona teritorijas plānojums, kā arī izvēlēto pieeju teritorijas plānojuma izstrādē.

Norādām, ka teritorijas plānojumā noteiktajās funkcionālajās zonās DzS1, DzS2, DzM, P2, P3, C3 un L1 tiek atļauts veidot jaunus zemes gabalus ar platību, kas ir ievērojami mazāka par Latgales plānošanas reģiona teritorijas plānojuma vadlīniju 4.1. apakšnodaļas Vispārējās vadlīnijas lauku teritorijām noteikto minimālo jaunapbūvējamā zemesgabala platību ciemu teritorijās 2500 m2. Tāpat minētās vadlīnijas neparedz samazināt jaunapbūvējamā zemesgabala minimālo platību, izstrādājot detālplānojumu, lokālplānojumus vai detalizētus ūdensapgādes un notekūdeņu savākšanas risinājumus.

Sagatavojot teritorijas plānojuma galīgo redakciju, iesakām veikt sekojošus precizējumus Līvānu novada teritorijas plānojumā:

- Paskaidrojuma raksta 19.lpp. 8.attēlā Līvānu novada apdzīvojuma struktūra norādīti skrajciemi, kas ir pretrunā ar Administratīvo teritoriju un apdzīvoto vietu likuma 9.pantā noteiktajiem apdzīvoto vietu veidiem.
- Paskaidrojuma raksta 95.lpp. jāprecizē informācija par Rudzātu pamatskolu un vidusskolu.
- Teritorijas izmantošanas un apbūves noteikumu 344.punkts paredz mājdzīvnieku skaita turēšanas ierobežojumus ciemu teritorijās. Aicinām izvērtēt, vai minētais ierobežojums ir samērīgs ar esošo situāciju un nepasliktinās iedzīvotāju iespējas, kuri vēlēsies izmantot jau esošas būves mājlopiem.
- Iesakām arī kartēs ar mērogu 1:10 000 pēc iespējas atlikt teritoriju indeksus, lai atvieglotu karšu izmantošanas iespējas plašam interesentu lokam.

Latgales plānošanas reģions iesaka izvērtēt minētos ieteikumus un neiebilst pret Līvānu novada teritorijas plānojuma 1.redakcijas un Vides pārskata projekta tālāku virzību.

Ar cieņu,

Latgales plānošanas reģiona
Administrācijas vadītāja Iveta Maļina- Tabūne

I.Bernāne
64624300

9. Krustpils novads

KOPIJA

LATVIJAS REPUBLIKA
KRUSTPILS NOVADA PAŠVALDĪBA
Reģ.Nr.90009118116
Rīgas ielā 150a, Jēkabpilī, LV-5202
Tālrunis 65237635, Fakss 65237611, e-pasts: novads@krustpils.lv

Jēkabpilī

18.04.2012.
Nr. 3-3/450

Līvānu novada pašvaldība
Rīgas iela 77, Līvāni, LV - 5316

KOPIJA:
SIA „Grupa 93"
Kr.Barona 3 – 4, Rīga, LV – 1050

Par atzinumu Līvānu novada teritorijas plānojuma 2012 – 2024.gadam 1.redakciju

Krustpils novada pašvaldība iepazinās ar Līvānu novada teritorijas plānojuma 2012. – 2024.gadam 1.redakciju un sniedz sekojošu atzinumu saskaņā ar 23.08.2011. izsniegtajiem nosacījumiem:

1. Teritorijas plānojumā ir ievērtēta autoceļu infrastruktūras attīstība.
2. 1.3. sadaļu lūgums papildināt ar šādām kopīgo interešu teritorijām ar Krustpils novadu:
   - Izpētes un tūrisma kopējie projekti (piemēram, ūdens tūrisms pa Daugavu);
   - Veloceliņa izveide gar Daugavas upi;

Domes priekšsēdētājs K. Pabērzs

I.Širina
29406408

10. Satiksmes ministrija

LATVIJAS REPUBLIKAS SATIKSMES MINISTRIJA

Gogoļa ielā 3, Rīgā, LV-1743, tālr. 67028210, fakss 67217180, e-pasts: satiksmes.ministrija@sam.gov.lv

Rīgā 13.04.2012. Nr. 15-01/1672.
uz 16.03.2012. Nr. 12/15

Līvānu novada domei
Kopijas: SIA „Grupa 93"
SIA „Vides eksperti"

Par atzinuma sniegšanu

Satiksmes ministrija, izskatot SIA „Grupa 93" vēstuli, kurā saskaņā ar Ministru kabineta 2009. gada 6. oktobra noteikumiem Nr. 1148 „Vietējās pašvaldības teritorijas plānošanas noteikumi" lūgts sniegt atzinumu par Līvānu novada teritorijas plānojuma 2012.–2024. gadam 1. redakciju (turpmāk – teritorijas plānojums) un vides pārskata projektu, izsaka priekšlikumu 132.3. apakšpunktu izteikt šādā redakcijā: „Ja lauku teritorijā plānots veidot zemes vienības no 2 ha līdz 0,24 ha, izņemot, ja plānotā zemes vienību sadalīšana nerada nepieciešamību pēc kompleksiem transporta infrastruktūras vai inženierkomunikāciju izbūves risinājumiem."

Tas nepieciešams, jo mūsuprāt esošā punkta redakcija ir pretrunā ar Ministru kabineta noteikumu Nr. 1148 57.2. apakšpunktu, kas nosaka, ka detālplānojumu nepieciešams izstrādāt, ja plānotā zemes vienību sadalīšana vai apbūve rada nepieciešamību pēc kompleksiem transporta infrastruktūras vai inženierkomunikāciju izbūves risinājumiem.

Tātad, ja plānotā zemes vienību sadalīšana rada nepieciešamību pēc kompleksiem transporta risinājumiem, tad neatkarīgi no tā, vai attiecīgajā teritorijā plāno vai neplāno transporta vai inženiertehniskās infrastruktūras būvniecību, detālplānojums ir jāizstrādā.

Vēršam uzmanību, ka šī brīža 132.3. apakšpunkta redakciju var interpretēt tā, ka jaunas apbūves teritorijas tiek plānotas sadrumstaloti – vispirms bez detālplānojuma izplānots ielu/ceļu tīkls, un tikai pēc tam ar detālplānojumu tiek plānota jaunveidojamo nekustamo īpašumu struktūra (pļava sadalīta vairākos nekustamos īpašumos), kas, mūsuprāt, nebūtu pieļaujams.

2

Pēc teritorijas plānojuma apstiprināšanas lūdzam tā grafisko daļu iesniegt ministrijā elektroniskā formā (*.pdf un vektordatu *.dgn, *.dxf, *.dwg vai *.shp formātā).

Valsts sekretāra vietā
valsts sekretāra vietniece Dž. Innusa

Krakts 67028021
edvarts.krakts@sam.gov.lv

11. VAS „Latvijas Dzelzceļš”

VALSTS AKCIJU SABIEDRĪBA
LATVIJAS DZELZCEĻŠ
Reģ. Nr. 40003032065
Gogoļa ielā 3, Rīgā, LV-1547. Tālruņi: 67234940, 67232144, 67233743 . Fakss: 67234327. E-pasts: info@ldz.lv

Rīgā

13 . 04 .2012 . Nr. 2N-4.2.1./2031-2012

Līvānu novada domei
Rīgas iela 77, Līvāni, LV-5316

SIA „Grupa 93”
Projektu vadītājai Līgai Ozoliņai
Krišjāņa Barona iela 3-4, Rīga, LV-1050

Par Līvānu novada teritorijas plānojuma
2012.-2024.gadam 1. redakciju

Valsts akciju sabiedrībā „Latvijas dzelzceļš” ir izskatīts SIA „Grupa 93” iesniegums Nr.12/17 par atzinuma sniegšanu Līvānu novada teritorijas plānojuma 1.redakcijai 2012.-2024.gadam.

Izskatot SIA „Grupa 93” mājaslapā pieejamos Līvānu novada teritorijas plānojuma 1.redakcijas materiālus secinām, ka:

1. Pašvaldības ceļam, kurš savieno Dzintaru ielu un Turku ielu projektētās ielas sarkanās līnijas izvietotas stratēģiskās nozīmes publiskās lietošanas dzelzceļa zemes nodalījuma joslā un ierobežo dzelzceļa infrastruktūras drošu ekspluatāciju un attīstību. Ierosinām pašvaldības ielai noteikt 18m platu sarkano līniju koridoru, saskaņā ar vēstulei pievienoto skici pielikumā.
2. Jersikas ciemā teritorijas plānotās (atļautās) izmantošanas plānā pašvaldības ceļu izvietot ārpus publiskās lietošanas stratēģiskās nozīmes dzelzceļa infrastruktūras zemes nodalījuma joslas robežas.
3. Līvānu pilsētas teritorijas plānotās (atļautās) izmantošanas plānā teritorijām pie dzelzceļa stacijas ēkas publiskās lietošanas dzelzceļa zemes nodalījuma joslā noteikt vienotu izmantošanu - transporta infrastruktūras teritorijas.
4. Precizēt teritorijas izmantošanas un apbūves noteikumus par transporta infrastruktūras teritoriju atļauto izmantošanu attiecībā uz dzelzceļa infrastruktūru, kā arī labot redakcionālās un drukas kļūdas.

Lūdzam veikt iepriekš minētos precizējumus un labojumus Līvānu novada teritorijas plānojuma 2012.-2024.gadam 1.redakcijā un pirms galīgās redakcijas izskatīšanas un apstiprināšanas iesniegt teritorijas plānojumu izskatīšanai, atzinuma sniegšanai valsts akciju sabiedrībā „Latvijas dzelzceļš". Lūdzam nosūtīt teritorijas plānojuma 1.redakciju ar labojumiem elektroniskā datu nesējā - CD.

Pielikums: pašvaldības ielas sarkano līniju projekta priekšlikums uz vienas lapas.

Nekustamā īpašuma direkcijas direktors V.Suksis

Kalviņa 67234866

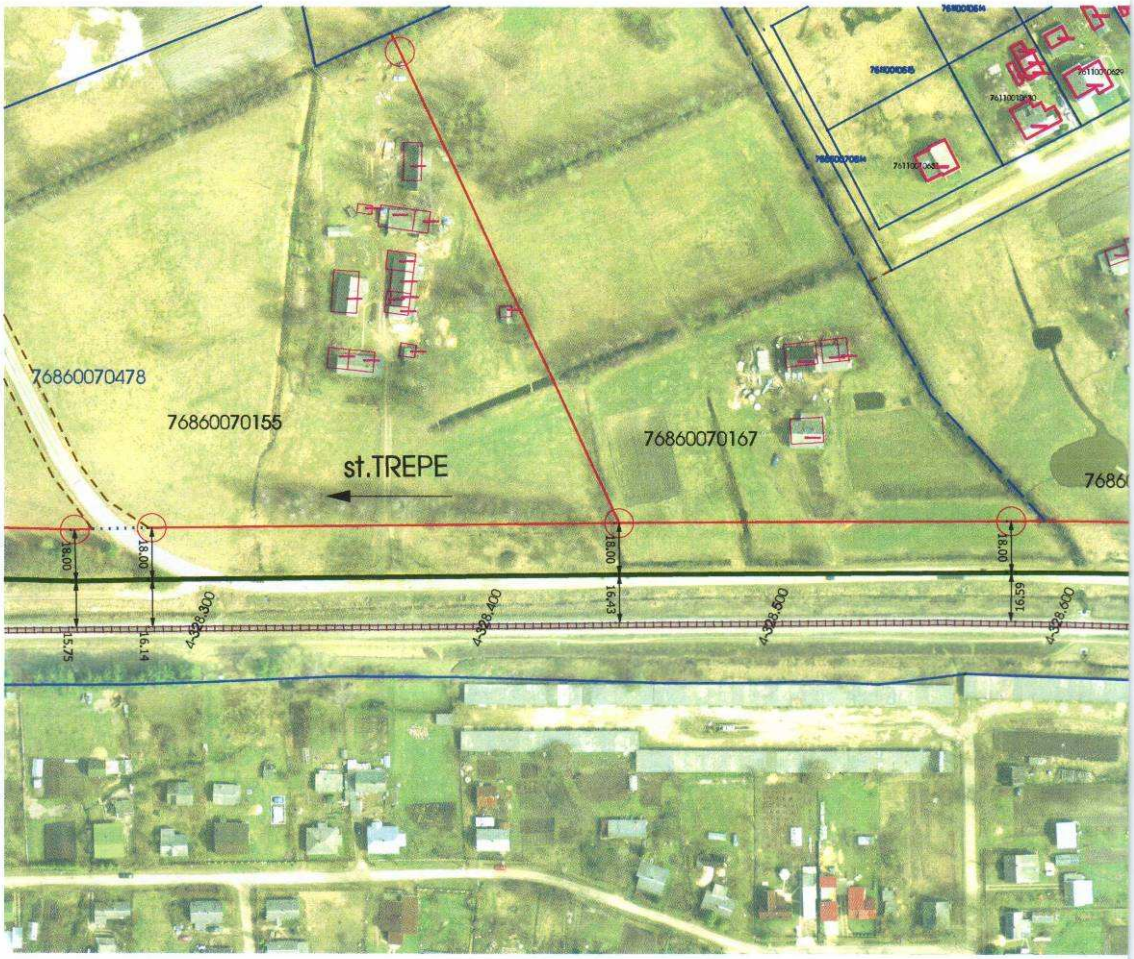
76860070478
76860070155
76860070167
st.TREPE
18.00
18.00
18.00
18.00
15.75
16.14
16.43
16.59
A-528.300
A-528.400
A-528.500
A-528.600

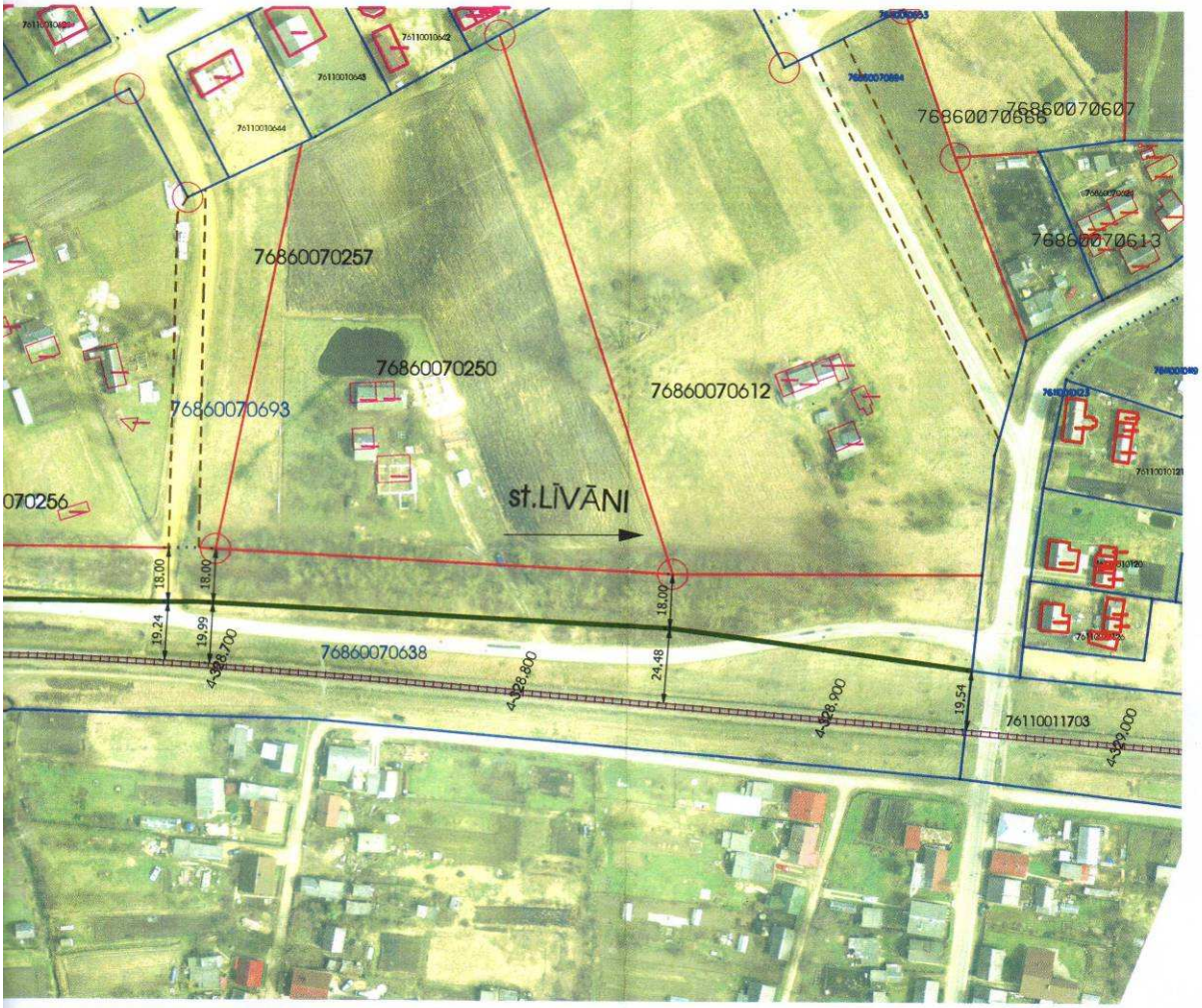

Apzīmējumi:

- vēlamā VAS "Latvijas dzelzceļš" zemesgabala robeža
- uzmērīta, kadastrā reģistrēta robeža
- neuzmērīta, kadastrā projektētā robeža
- ierādīta, kadastrā reģistrēta robeža
- ierādīta, kadastrā reģistrēta robeža
- 76860070638 zemes vienības kadastra apzīmējums

shēmu sagatavoja:

Valsts akciju sabiedrības "LATVIJAS DZELZCEĻŠ" Nekustamā īpašuma direkcijas Nekustamā īpašuma reģistrācijas daļas karšu nodaļas vecāka kadastra kartogrāfe S. Špāka

12.04.2012

M 1:2000

12. Daugavpils reģionālā vides pārvalde

KOPIJA

Latvijas Republikas Vides aizsardzības un reģionālās attīstības ministrija
VALSTS VIDES DIENESTA
DAUGAVPILS REĢIONĀLĀ VIDES PĀRVALDE
Reģistrācijas Nr. 90000017078, Raiņa iela 28, Daugavpils, LV-5401,
tālrunis 65423219, 28366886, fakss 65426545, e-pasts: daugavpils@daugavpils.vvd.gov.lv

Daugavpilī

03.05. 2012. Nr. 2.5 – 23.1 / 574
Uz 16.03.2012. Nr. 12/8

Līvānu novada domei
Rīgas ielā 77,
Līvāni, LV 5316

Kopija:
SIA „Grupa93"
Kr. Barona 3-4,
Rīga, LV 1050

Kopija:
SIA „Vides eksperti"
Ganību dambis 24D-317A,
Rīga, LV 1005

Atzinums par Līvānu novada teritorijas plānojuma 2012.-2024. gadam 1. redakciju un stratēģiskā ietekmes uz vidi novērtējuma vides pārskatu.

Valsts vides dienesta Daugavpils reģionālā vides pārvalde (turpmāk tekstā VVD Daugavpils RVP) saskaņā ar MK 10.10.2009. noteikumu Nr. 1148. „Vietējās pašvaldības teritorijas plānojuma noteikumi" 12.3 p. prasībām izskatīja Līvānu novada teritorijas plānojuma 1. redakciju un vides pārskatu un paziņo, ka attiecībā uz augstāk minēto teritorijas plānojumu ir sekojošās piezīmes:

1. Teritorijas plānojuma paskaidrojuma raksta sadaļā 7.3. „Derīgo izrakteņu atradnes" ir izvirzīti īpaši nosacījumi attiecībā uz dolomīta atradni Jersikas pagasta Birzākos, kur darbības veic SIA „Mark Invest Latvia". Savukārt Jersikas pagasta plānotās (atļautās) izmantošanas kartes eksplikācijā derīgo izrakteņu atradnēm un atradnei, kas atzīmēta pie īpašo noteikumu teritorijām ir identisks apzīmējums, līdz ar to no kartogrāfiskā materiāla nav saprotams, kura tieši derīgo izrakteņu atradne ir uzskatāma par īpašo noteikumu teritoriju.
2. Teritorijas plānojuma Teritorijas izmantošanas un apbūves noteikumu 4.5. daļā, 656.p. ir noformulēts neskaidri un nav izvirzīti konkrēti nosacījumi dolomīta atradnes teritorijai Jersikas pagasta Birzākos. Ņemot vērā iespējamos vides riskus, kas saistīti ar aktivitātēm dolomīta atradnē Jersikas pagasta Birzākos, uzskatam par lietderīgu izvirzīt konkrētus nosacījumus vai darbības ierobežojumus augstāk minētajā teritorijā.

apsaimniekojamā meža (z.v.kad.Nr. 76680020025) 249. kvartāla 10., 11., 14., 15. un 16. nogabalā un 256. kvartāla 5., 6. un 7. nogabalā, platība ir 9,8 ha. Savukārt, melnajam stārķim noteiktā mikroliegumа buferzonas platība ir 14,9 ha.

Saskaņā ar 30.10.2002. VMD Preiļu virsmežniecības rīkojumu Nr. 96 „Par īpaši aizsargājamā meža iecirkņa statusu" un 12.11.2008. VMD Sēlijas virsmežniecības lēmumu Nr.5 „Par grozījumiem Preiļu virsmežniecības rīkojumā Nr. 96 no 30.10.2002" mikroliegumа medņu riesta aizsardzībai, kas atrodas AS „Latvijas valsts meži" apsaimniekojamā meža (z.v.kad.Nr. 76660010156) 47., 48., 49. un 50. kvartālā, platība ir 69,8 ha. Savukārt, medņu riesta aizsardzībai noteiktā mikroliegumа buferzonas platība ir 140,4 ha.

Virsmežzinis V. Skutels

Isaka 65421962
tatjana.isaka@dienvidlatgale.vmd.gov.lv

13. Valsts kultūras pieminekļu aizsardzības inspekcija

LATVIJAS REPUBLIKA

VALSTS KULTŪRAS PIEMINEKĻU AIZSARDZĪBAS INSPEKCIJA

Reģ. Nr. 90000038351, M.Pils ielā 17/19/21, Rīgā, LV-1050, Tel.: +371 67229272, Fakss: +371 67228808, E-pasts: vkpai@mantojums.lv

Rīgā

10.05. 2012. Nr. 05-09/ 996
Uz 16.03.2012. Nr. 12/19
(Reģistrēts VKPAI 19.03.2012. Nr.1419)

Līvānu novada domei
Rīgas ielā 77,
Līvānos, LV – 5136

Kopija:
SIA „Grupa 93"
(Reģistrācijas Nr. 50103129191)
Kr.Barona ielā 3-4,
Rīgā, LV-1050

Atzinums par Līvānu novada
teritorijas plānojuma 2012.-2024. gadam
1. redakciju

Valsts kultūras pieminekļu aizsardzības inspekcija (turpmāk- Inspekcija) ir izskatījusi Jūsu 2011. gada 1. februāra vēstuli Nr. 141/02.01-03 un iepazinusies ar SIA „Grupa 93" mājas lapā http://www.grupa93.lv/livani ievietoto Līvānu novada teritorijas plānojuma 2012.-2024.gadam 1.redakcijas materiālu.

Līvānu novada teritorijas plānojuma izstrādei 2011. gada 01. jūnijā Inspekcija ir sniegusi nosacījumus Nr. 06-11/1163.

Atbilstoši Ministru kabineta 2009. gada 6. oktobra noteikumu Nr. 1148 "Vietējās pašvaldības teritorijas plānošanas noteikumi" 13.2. punktam, Inspekcija sniedz atzinumu par Līvānu novada teritorijas plānojuma 2012. – 2023. gadam 1. redakcijas materiālu.

Izvērtējot iesniegto materiālu, Inspekcija kultūras mantojuma aizsardzības aspektā teritorijas plānojuma materiālos konstatējusi šādas neprecizitātes:

- kartogrāfiskajā materiālā neprecīzi atzīmēti zemes vienību kadastra numuri, kuros atrodas valsts nozīmes arheoloģiskie pieminekļi Jersikas pilskalns ar senpilsētu (valsts aizsardzības Nr.1909), Oškalniešu senkapi (valsts aizsardzības Nr.1923), Muktupāvelu senkapi (valsts aizsardzības Nr.1922) un vietējās nozīmes arheoloģiskais piemineklis Līvānu viduslaiku kapsēta (valsts aizsardzības Nr. 1910). Minēto pieminekļu atrašanās vietu precizēšanai pielikumā nosūtam Jums izdruku no Valsts

- aizsargājamo kultūras pieminekļu saraksta ar tajā norādītiem zemes vienību kadastra numuriem, kuros minētie pieminekļi atrodas.

Inspekcija aicina koriģēt konstatētās neprecizitātes un Līvānu no vada teritorijas plānojuma gala redakcijas materiālu iesniegt Inspekcijā atkārtotai izskatīšanai.

Pielikumā: izdruka no Valsts aizsargājamo kultūras pieminekļu saraksta uz 2 lapām.

Ar cieņu,
Inspekcijas vadītāja vietniece V. Mačiņa

S.Zirne
67229272
sandra.zirne@ mantojums.lv

07.05.2012.

Aizsardz. Nr	Vērtības grupa	Pieminekļa veids [*-kustami piem.]	Pieminekļu nosaukums	Atrašanās vieta	Pieminekļu datējums	Kadastra numurs
1909	Valsts nozīmes	Arheoloģija	Jersikas pilskalns ar senpilsētu	Līvānu novads, Jersikas pagasts Šlosbergā		7652 003 0021 7652 003 0131 7652 003 0351
1911	Valsts nozīmes	Arheoloģija	Jersikas senkapi un apmetne	Līvānu novads, Jersikas pagasts pie Jersikas, Daugavas krastā		7652 005 0569
1910	Vietējās nozīmes	Arheoloģija	Līvānu viduslaiku kapsēta	Līvānu novads, Jersikas pagasts Līvānu - Preiļu šosejas malā pie Upeniekiem		7652 001 0063 7652 001 0074 7652 001 0120
1912	Valsts nozīmes	Arheoloģija	Dzenes kalns - pilskalns	Līvānu novads, Jersikas pagasts, Strodi pie bij. Donām		7652 007 0037
1913	Vietējās nozīmes	Arheoloģija	Āpšu kalniņš - cepļa vieta	Līvānu novads, Jersikas pagasts, Stūrišķi		7652 006 0006
1922	Valsts nozīmes	Arheoloģija	Muktupāvelu senkapi	Līvānu novads, Rožupes pagasts, Muktupāveli Dubnas upes kreisajā krastā		7666 009 0020
1923	Valsts nozīmes	Arheoloģija	Oškalniešu senkapi	Līvānu novads, Rožupes pagasts, Oškalnieši		7666 003 0089
1941	Valsts nozīmes	Arheoloģija	Ģedušu (Gavartines) pilskalns	Līvānu novads, Turku pagasts Ģedušos		7686 004 0090

Aizsardz. Nr	Vērtības grupa	Pieminekļa veids [*-kustami piem.]	Pieminekļu nosaukums	Atrašanās vieta	Pieminekļu datējums	Kadastra numurs
1942	Vietējās nozīmes	Arheoloģija	Lāču senkapi	Līvānu novads, Turku pagasts pie Lāčiem		7686 003 0073
1943	Vietējās nozīmes	Arheoloģija	Steķu senkapi	Līvānu novads, Turku pagasts, Steķi Steķu - Turku lielceļa abās pusēs		7686 004 0155
1944	Valsts nozīmes	Arheoloģija	Veiguru senkapi (Vecie kapi)	Līvānu novads, Turku pagasts, Veiguri pie Zepiem		7686 007 0269 7686 007 0270 7686 007 0806
1945	Vietējās nozīmes	Arheoloģija	Zepu viduslaiku kapsēta (Kapu kalniņš)	Līvānu novads, Turku pagasts, Zepi		7686 007 0389
1946	Vietējās nozīmes	Arheoloģija	Zundānu viduslaiku kapsēta (Kapu kalniņš)	Līvānu novads, Turku pagasts, Zundāni		7686 006 0118

14. Veselības inspekcija.

LATVIJAS REPUBLIKAS VESELĪBAS MINISTRIJA

VESELĪBAS INSPEKCIJA

Juridiskā adrese: Klijānu iela 7, Rīga, LV-1012, faktiskā adrese: Saules iela 5, Daugavpils, LV-5401, tālrunis: 65424547, fakss: 65424547, e-pasts: latgale@vi.gov.lv, http://www.vi.gov.lv

Daugavpilī

18.04.2012. Nr. 5.10-32/6485/3784

Uz 16.03.2012. Nr. 12/20

SIA „Grupa 93"
projekta vadītājai
Līgai Ozoliņai
Kr. Barona iela 3-4,
Rīga, LV-1050

Par Līvānu novada teritorijas plānojuma higiēnisko novērtēšanu

Veselības inspekcijas Latgales kontroles nodaļa izsūta Jums atzinumu „Atzinums par būvprojektu", kurā atspoguļoti Līvānu novada teritorijas plānojuma 2012.-2024. gadam 1. redakcijas higiēniskās novērtēšanas rezultāti. Arī paziņojam, ka darba gaitā tika novērtēti ne visi materiāli, tā kā failu daļa prasa speciālo programmatūru, kas mums nav pieejama.

Pielikumā: Atzinums – 2 lapas.

Latgales kontroles nodaļas vadītāja Irēna Rimša

Higiēnas ārsts Ivans Vološčuks 65424547
ivans.voloscuks@vi.gov.lv

Veidlapa Nr.204/u

LATVIJAS REPUBLIKAS VESELĪBAS MINISTRIJA

VESELĪBAS INSPEKCIJA

Juridiskā adrese: Klijānu iela 7, Rīga, LV-1012, faktiskā adrese: Saules iela 5, Daugavpils, LV-5401,
tālrunis: 65424547, tālrunis/fakss: 65429529, e-pasts: latgale@vi.gov.lv, http://www.vi.gov.lv

ATZINUMS PAR BŪVPROJEKTU/TERITORIJAS PLĀNOJUMU

Atzinuma izdošanas vieta Daugavpilī

2012. 11. aprīlī Nr. 5.10-15/11

1. Projekta nosaukums Līvānu novada teritorijas plānojuma 2012.-2024.gadam
1. redakcija

2. Atzinuma pieprasījuma mērķis Higiēniskā novērtēšana

3. Objekta adrese Līvānu novads

4. Projekta pasūtītājs Līvānu novada dome, reģ. Nr.90000065595, Rīgas iela 77, Līvāni

5. Projekta autors SIA „Grupa 93", reģ. 50103129191, Kr. Barona iela 3-4, Rīga

6. Iesniegtie dokumenti - SIA „Grupa 93" vēstule Nr. 12/20 no 16.03.2012.;

7. Izskatot projektu, konstatēts Materiālu novērtēšanai tika izmantota plānojuma versija, kas ir izvietota internetā, SIA „Grupa 93" mājas lapā http://www.grupa93.lv/livani/ sadaļā „Pirmā redakcija". Plānojuma sastāvā ir iekļauts paskaidrojuma raksts, izmantošanas un apbūves noteikumi, plānojuma kartes, tematiskās kartes un shēmas, institūcijas un iedzīvotāju priekšlikumi. Savukārt paskaidrojuma rakstā ir iekļauts pētījums „Applūstošo teritoriju noteikšana Līvānu novadā" un pats paskaidrojums ar sadalēm – integrācija plānošanās dokumentos, novada vispārīgs raksturojums, iedzīvotāju un apdzīvojuma struktūra, nekustamais īpašums, transporta infrastruktūra, inženiertehniskā infrastruktūra, dabas teritorijas un resursi, dzīvojamo māju teritorijas, ražošanas uzņēmumi, kultūras pieminekļi, riska teritorijas un objekti un vides kvalitāte. Kopumā plānojums ļoti plaši un detalizēti raksturo esošo situāciju novadā un dod iespēju veidot savu vīziju par to. Tomēr, mūsuprāt, plānojumā ir sadaļas, kuras, no higiēnas viedokļa, nav pietiekami analizētas, nav noteiktas esošās problēmas vai to risinājuma ceļi.

1. Par ūdensapgādes sistēmu: Esošie dati raksturo tikai lielā ūdensvadu vienu pusi – adrese, iekārtu sastāvs, tīklu garums un t. t. Minētajā sadaļā nav objektu skaidra higiēniska raksturojuma – nav apkopota informācija par dzeramā ūdens kvalitāti katram ūdensvadam un novadā kopumā (ciparos), nav noteikts procentuālais iedzīvotāju skaits, kas izmantos centralizēto sistēmu pakalpojumu vai privāto aku, nav skaidrības par dzeramā ūdens rādītājiem, kuri neatbilst prasībām un var rādīt draudus iedzīvotāju veselībai. Tā kā nav skaidrības par ūdens kvalitāti, nav iespējamības novērtēt pasākumus, kuri ir noteikti plānojumā vai ir nepieciešami ūdensapgādes uzlabošanai – piemēram atdzelžošanas stacijas ierīkošanas nepieciešamība vai tīklu rekonstrukcijas nepieciešamība. Plānojumā nav arī formulēta novada

vadības vīzija par centralizēto ūdensapgādes pakalpojumu attīstību – nepieciešama minēto
pakalpojumu tālāka centralizācija vai nē? Cik procentiem iedzīvotāju ideālā, jāizmanto
centralizēto ūdensapgādes sistēmu un kādai jābūt rīcībai rezultāta sasniegšanai.
Saskaņā ar paskaidrojuma 16.4. tabulas datiem novadā eksiste184 urbumi, bet urbumu
nozīmīgas daļas statūts nav zināms. Var domāt, ka tie faktiski ir ūdens nesošā horizonta
potenciāli vai reāli piesārņojuma avoti – tiem nav noteikta aizsargjosla, nav nodrošināts
nepieciešamais sanitārais un tehniskais stāvoklis. Plānojumā arī nav datu par urbumu
aizsargjoslu – nav kartogrāfisko materiālu, kas uzskatāmi par nozīmīgu trūkumu, tā kā
aizsargjoslas ir saimnieciskās darbības ierobežojumu teritorijas.
No savas puses uzskatām, ka higiēnas normām atbilstošais dzeramais ūdens ir svarīgs
faktors veselīgas dzīves nodrošināšanai un prasa detalizētu analīzi. Dzeramā ūdens
neatbilstība prasībām ir pamatojums naudas soda uzlikšanai un līdz ar to minēto problēmu
obligāti jārisina 1. kārtā.
2. Par siltumapgādes sistēmu: Plānojumā iesniegts ļoti īss, bet vienlaikus skaidrs
siltumapgādes sistēmas stāvoklis, ka arī novada vadības tālākas rīcības virziens. Tomēr, šķiet,
ka materiālos ir pretrunas: sadalē „Teritorijas plānojuma risinājumi" (64. lpp.) ir apliecinājums,
ka centralizētas siltumapgādes sistēmas izveide un paplašināšana tiek plānota saskaņā ar
attīstības programmu un investīciju plānu. Vienlaikus, attīstības programmā nekādu datu par to
nav. No savas puses rekomendējam papildus izstrādāt siltumapgādes shēmu (vispirms
Līvāniem) un noteikt teritoriju vai objektu, kuram centralizēta siltumapgādes sistēma ir
obligāta, kuram rekomendēta un kuram nav vajadzīga (iespējama). Rekomendējam ierobežot
individuālo katlu māju celtniecību Līvānu pilsētas centrā, lai samazinātu gaisa piesārņojumu,
ņemot vērā šeit esošo palielināto transporta kustību.
3. Par atkritumu apsaimniekošanas sistēmu: Minētā sadaļa ir pietiekoši skaidri aprakstīta un
novērtēta, novada rīcība formulēta ļoti konkrēti. Vienīgi:
3.1. tekstā ir minēti pasākumi, kuru izpildīšanas termiņš paredzēts 2007. un 2010.gadā (drīzāk
vecā plānojuma dati);
3.2. rekomendējam plānojumā robežas (apbūves noteikumos 341. punkts) precizēt prasības
atkritumu konteineru laukumam (noteikt min. attālumu no dzīvojamām mājām un publiskām
telpām (no savas puses rekomendējam 20 m no iepriekšminēto ēku logiem) un t. t.).
3.3. sadaļā nav pienācīgas uzmanības notekūdeņu dūņu izmantošanai un apstrādei. Gribam
precizēt, ka lauksaimniecībā vai citādi iespējama tikai apstrādāto dūņu izmantošana. Līdz ar to,
Inspekcija uzskata, ka plānojumā jābūt vismaz jautājuma risināšanas vīzijai , bet lābāk
jautājuma risināšanas rīcības plānam.
4. Par troksni: Veselības inspekcija uzskata, ka trokšņa piesārņojuma problēma ir nozīmīgāka ,
nekā to nosaka plānojuma izstrādātāji. Ar lielu iespējamību varam runāt par trokšņa pārmērīgo
piesārņojumu gar dzelzceļu un autoceļu. Trokšņa reālai noteikšanai nepieciešama mērījumu
veikšana vai trokšņa modelēšana un trokšņa kartes, vispirms Līvānos, izveidošana.
Nepieciešams noteikt paaugstinātā trokšņa zonu un ierobežot tur dzīvojamo un publisko ēku
celtniecību. Var būt arī lietderīgi paredzēt prettrokšņa žogu (sienu) celtniecību apkārt trokšņa
nozīmīgajiem avotiem. Gribam pievērst uzmanību, ka parasts žogs nevar samazināt trokšņus
gar dzelzceļu vai autoceļu līdz pieļaujamām normām. Apbūves noteikumi varētu veicināt
jautājuma risināšanu tikai jaunam objektam, bet neuzlabo esošo situāciju. Līdz ar to plānojuma
izstrādātāju atsauce uz to, nav pilnīgi korekta.
5. Par virszemes ūdeņu kvalitāti: Uz šo brīdi novadā nav nevienas oficiālās pludmales, kara
būtu atzīmētas plānojumā, to labiekārtošana atbilstu noteikumiem un tur būtu paredzēts
peldūdeņu monitorings. Pievēršam Jūsu uzmanība, ka peldūdeņu valsts monitorings (par valsts

līdzekļiem) iespējams tikai gadījumos, kad pludmale oficiāli noradīta plānojumā. Sakarā ar to rekomendējam atspoguļot visās esošās un plānotās peldvietas plānojumā.

6. Aizsargjoslu karte netika izstrādāta un pievienota plānojumam. Tai jābūt obligāti.

7. Par teritorijas zonēšanu: lai izvairītos no nevēlamas vidi piesārņojošās rūpniecības uzņēmumu izvietošanas, ciemos nav noteiktas rūpniecības apbūves zona (R). Ražošanas funkcija paredzēta darījumu objektu apbūves teritorijās (P3), kā arī mazākā mērogā – dzīvojamās zonās, īpaši viensētu apbūves teritorijas ciemos (DzS3) - paskaidrojuma raksta 26. lpp. dati. Uzskatam, ka nevēlamas vides tuvināšana dzīves vietai (dzīvojamai zonai) nav pareizs risinājums un veicinās pamatoto sūdzību rašanos. Tā kā ražošanas zonas izveidošana nav nepieciešama ciemos, ražošanas objektu mazkaitīgu daļu (piemēram, objekti, kuri saskaņā ar 2010.gada 30. novembra LR MK noteikumiem Nr. 1082 „Kārtība, kādā piesakāma A, B un C kategorijas piesārņojošas darbības un izsniedzamas atļaujas A un B kategorijas piesārņojošo darbību veikšanai" ir C kategorijas piesārņojošas darbības objekti) varētu izvietot darījumu objektu apbūves teritorijā. Objektiem, kuri ir vides piesārņojuma nozīmīgie avoti, ir nepieciešama individuālā pieeja.

8. Plānojumā nav atspoguļoti Veselības inspekcijas ierosinājumi par būvnoteikumu saturu.

SLĒDZIENS: Izvērtējot higiēnas prasības, Veselības inspekcijas uzskata, ka projekts „Līvānu novada teritorijas plānojuma 2012.-2024.gadam. 1. redakcija" satur trūkumus, kurus ir nepieciešams izlabot galīgās redakcijas izstrādāšanas gaitā. Inspekcija arī informē, ka grafisko materiālu daļa nav pieejama rasējumam izmantoto programmu īpašību dēļ (faili ar *.dgn paplašinājumu). Līdz ar to iepriekšminēto materiālu nevērtēšana nav iespējama.

Izpildītājs Higiēnas ārsts Ivans Vološčuks
(ieņemamais amats, vārds, uzvārds) *(paraksts)*

Latgales kontroles nodaļas vadītāja _____ Irēna Rimša
(paraksts) *(vārds, uzvārds)*

Z.v.

LATVIJAS REPUBLIKAS VESELĪBAS MINISTRIJA • VESELĪBAS INSPEKCIJA • LATGALES KONTROLES NODAĻA

15. AS „Latvenergo”

Latvenergo

Akciju sabiedrība "Latvenergo"
Vien. reģ. Nr. 40003032949
Pulkveža Brieža iela 12, Rīga, LV-1230, Latvija
Tālr. (+371) 67728222, fakss (+371) 67728880, www.latvenergo.lv, info@latvenergo.lv

Rīgā
16.04.2012. Nr. 01VL00-13/2652
Uz SIA "Grupa 93" 16.03.2012. Nr.12/22 vēstuli

Līvānu novada domei
Rīgas ielā 77, Līvāni,
LV-5316
Kopija: SIA "Grupa 93"
Kr.Barona ielā 3-4, Rīgā,
LV-1050

Par atzinumu par Līvānu novada teritorijas plānojuma 1.redakciju

Atbildot uz SIA „Grupa 93” 2012.g. 16.marta vēstuli Nr. 12/22, sniedzam Latvenergo atzinumu par Līvānu novada teritorijas plānojuma 1.redakciju.

AS "Latvenergo"
Lūdzam Teritorijas plānojuma Apbūves noteikumu 116.punktu izteikt šādā redakcijā: "Visos nekustamajos īpašumos atļauta palīgizmantošana, kas nepieciešama galvenās un papildus izmantošanas ēkām, būvēm un to darbībai. Ja 3.nodaļā nav norādīts īpaši, visās funkcionālajās zonās atļauts izbūvēt nepieciešamās autostāvvietas, inženiertehniskās apgādes būves un inženierkomunikācijas, ierīkot apstādījumus un labiekārtojumus, ierīkot piebraucamos ceļus."

AS "Sadales tīkls"
Lūdzam izteikt Līvānu novada teritorijas plānojuma p.6.1. "Elektroapgāde" apakšpunktu "Normatīvie akti" šādā redakcijā:
- Enerģētikas likums;
- Aizsargjoslu likums;
- Ministru kabineta 2004.gada 28.decembra noteikumi Nr.1069 "Noteikumi par ārējo inženierkomunikāciju izvietojumu pilsētās, ciemos un lauku teritorijās";
- Ministru kabineta 2006.gada 5.decembra noteikumi Nr.982 „Enerģētikas infrastruktūras objektu aizsargjoslu noteikšanas metodika”.

AS "Latvijas elektriskie tīkli"
Informējam Jūs, ka Līvānu novada pašvaldības mājas lapā pieejamā teritorijas plānojuma projekta 1.redakcija no pārvades tīkla viedokļa ir atzīstama par pieņemamu.

Ar cieņu,

Valdes loceklis Māris Kuņickis

Jurijs Rivkins 67728761

16. Valsts meža dienesta Dienvidlatgales virsmežniecība.

VALSTS MEŽA DIENESTS
DIENVIDLATGALES VIRSMEŽNIECĪBA
K.Valdemāra iela 7, Daugavpils, LV-5401 • tālrunis: +371 65425782 • fakss: +371 65425782 • e-pasts: vm@dienvidlatgale.vmd.gov.lv

Daugavpilī

12. 04.2012. Nr. 4.7-7/ 169
Uz 16.03.2012. Nr. 12/26

Līvānu novada domei
Rīgas ielā 77, Līvānos, LV-5316

SIA „Grupa 93"
Kr. Barona ielā 3-4, Rīgā, LV-1050

SIA „Vides eksperti"
Ganību dambis 24D-317A, Rīgā, LV-1005

Par atzinumu Līvānu novada teritorijas plānojuma 2012.-2024.gadam 1. redakcijai un vides pārskata projektam

Valsts meža dienesta (turpmāk tekstā VMD) Dienvidlatgales virsmežniecībā 19.03.2012. saņemta Jūsu vēstule ar lūgumu sniegt atzinumu par Līvānu novada teritorijas plānojuma 2012.-2024.gadam 1.redakciju un vides pārskata projektu. Dienvidlatgales virsmežniecībā tika izskatīta Līvānu novada teritorijas plānojuma 1.redakcija (SIA „Grupa 93" mājas lapā) un vides pārskata projekts (SIA „Vides eksperti" mājas lapā).

Pamatojoties uz 06.10.2009. MK noteikumu Nr. 1148 „Vietējās pašvaldības teritorijas plānošanas noteikumi" 12.3. punkta prasībām, virsmežniecība sniedz sekojošu atzinumu par izstrādāto Līvānu novada teritorijas plānojuma 2012.-2024.gadam 1.redakciju un vides pārskata projektu.

Novada teritorijas plānojuma 1.redakcijas un vides pārskata projekta sadaļas, kas attiecas uz VMD kompetenci, izstrādātas atbilstoši meža apsaimniekošanu un izmantošanu reglamentējošiem normatīvajiem aktiem un Dienvidlatgales virsmežniecības sniegtajiem nosacījumiem (17.06.2011. vēstule Nr. 3-3/310).

Vēlamies norādīt neprecizitātēm Paskaidrojuma raksta 31.tabulā „Mikroliegumi" iekļauto informāciju.

Saskaņā ar 30.11.2006. VMD Preiļu virsmežniecības lēmumu par mikrolieguma izveidošanu Nr. 5-6/171, dabiskā meža biotopa mikrolieguma, kas atrodas AS „Latvijas valsts meži" apsaimniekojamā meža (z.v.kad.Nr. 76520070191) 60. kvartāla 5., 13., 16., 17. un 18. nogabalā, platība ir 15,5 ha.

Saskaņā ar 07.02.2005. VMD Preiļu virsmežniecības lēmumu par mikrolieguma izveidošanu Nr. 5-6/1/26, mikrolieguma parastajam staipeknim, kas atrodas AS „Latvijas valsts meži" apsaimniekojamā meža (z.v.kad.Nr. 76860040010) 23. kvartāla 21., 22. un 23. nogabalā un 24. kvartāla 18. nogabalā, platība ir 7,0 ha.

Saskaņā ar 17.03.2004. VMD Preiļu virsmežniecības lēmumu par mikrolieguma izveidošanu Nr. 5-6/49, mikrolieguma melnajam stārķim, kas atrodas AS „Latvijas valsts meži"

apsaimniekojamā meža (z.v.kad.Nr. 76680020025) 249. kvartāla 10., 11., 14., 15. un 16. nogabalā un 256. kvartāla 5., 6. un 7. nogabalā, platība ir 9,8 ha. Savukārt, melnajam stārķim noteiktā mikrolieguma buferzonas platība ir 14,9 ha.

Saskaņā ar 30.10.2002. VMD Preiļu virsmežniecības rīkojumu Nr. 96 „Par īpaši aizsargājamā meža iecirkņa statusu" un 12.11.2008. VMD Sēlijas virsmežniecības lēmumu Nr.5 „Par grozījumiem Preiļu virsmežniecības rīkojumā Nr. 96 no 30.10.2002" mikrolieguma medņu riesta aizsardzībai, kas atrodas AS „Latvijas valsts meži" apsaimniekojamā meža (z.v.kad.Nr. 76660010156) 47., 48., 49. un 50. kvartālā, platība ir 69,8 ha. Savukārt, medņu riesta aizsardzībai noteiktā mikrolieguma buferzonas platība ir 140,4 ha.

Virsmežzinis V. Skutels

Isaka 65421962
tatjana.isaka@dienvidlatgale.vmd.gov.lv

17. AS „Latvijas Valsts meži”

LATVIJAS VALSTS MEŽI

Vienotais reg. nr. 40003466281
PVN reg. nr. LV40003466281

AKCIJU SABIEDRĪBA "LATVIJAS VALSTS MEŽI"

Kristapa iela 30, Rīga, LV 1046, Latvija, tālrunis 67602075, fakss 67805430, e-pasts: lvm@lvm.lv

Līvānos

13.04.2012. Nr.
uz 16.03.2012., Nr.12/28

Līvānu novada dome
Rīgas iela 77, Līvāni,
Līvānu novads, LV-5316

Kopija: SIA „Grupa 93”
Kr. Barona iela 3-4, Rīga, LV-1050

Par atzinuma sniegšanu Līvānu novada teritorijas plānojuma 2012.-2024.gadam 1.redakcijai

Atbilstoši Līvānu novada domes 23.02.2012. lēmumam Nr.2-13 par atzinuma sniegšanu Līvānu novada teritorijas plānojuma 2012.-2024.gadam 1.redakciju, AS „Latvijas valsts meži” ir sagatavojuši un nosūta atzinumu teritorijas plānojuma 2012.-2024.gadam 1.redakcijai (sk. pielikums Nr.1 „Atzinums”).

Vienlaicīgi lūdzam, izstrādājot pašvaldības teritoriālplānojumu, regulāri informēt LVM atbildīgo pārstāvi par Teritorijas plānojuma gala redakciju (D.Ancāne, e-pasta adrese: d.ancane@lvm.lv).

Pielikumā:
1. Atzinums uz 2 (divām) lapām.

Mežsaimniecības izpilddirektors A.Breidaks

D.Ancāne 28348742
D.Fonaberga 22003808

AS SEB banka, kods UNLALV2X, konts LV10 UNLA 0003 0304 6754 4
AS Swedbank, kods HABALV22, konts LV82 HABA 0001 4070 5213 3

Pielikums Nr.1

Izsniedzējs: AS "Latvijas valsts meži" LVM Nekustamie īpašumi

Izsniegšanas vieta: Fabrikas iela 2, Līvāni, Līvānu novads

Izsniegšanas datums: 2012.gada 13.aprīlis

ATZINUMS

Vēlreiz, lūdzam, caurskatīt Līvānu novada teritorijas plānojuma 2012.-2024.gadam 1.redakciju un, ***lai novērstu pretrunas tekstā, papildināt sekojošas nodaļas:***

1. DAĻA. Paskaidrojuma raksts:

7.3.Derīgo izrakteņu atradnes

Ir nepareizi norādīts, ka Līvānu novada teritorijā atrodas 2 kūdras atradnes, jo 7.6. nodaļā „Meži un purvi" un arī 16.8. pielikumā ir norādītas 27 kūdras atradnes (iekļaujot Borovkas purva kūdras atradni – būs 28). Tāpat būtu korekti norādīt, ka Borovkas (citos avotos - Pirtssalas) purva kūdras atradne (kūdras fonda Nr.3645, Latvijas derīgo izrakteņu atradņu kadastra Nr.16827) tiek izstrādāta tikai Krustpils novada Atašienes pagasta teritorijā.

16.7. pielikumam mainīt nosaukumu uz „Būvmateriālu izejvielu derīgo izrakteņu atradnes" un līdz ar to izņemt no šīs tabulas informāciju par kūdras atradnēm „Borovkas" un „Skrebeļu – Skrūzmaņu" (kūdras fonda Nr.3662, Latvijas derīgo izrakteņu atradņu kadastra Nr.16830) un šo informāciju ievietot 16.8.pielikumā (informācija par otro atradni daļēji jau ir).

2. DAĻA. Līvānu novada teritorijas izmantošanas un apbūves noteikumi

1 nodaļa. Vispārīgie jautājumi

1.2. Termini:
Ir nekorekti definēts karjers „55. Karjers- izstrādāta derīgo izrakteņu atradne.", jo ir arī aktīvie karjeri, kur ieguve vēl notiek. Iesakām „Karjers- atklāta tipa derīgo izrakteņu ieguves vieta".

3 nodaļa. Plānotās (atļautās) izmantošanas noteikumi funkcionālās zonās

3.9. Mežu teritorijas
Svītrot punktu **578.3.- Apmežot atļautas platības, kas ir 3 ha vai mazākas**. Apmežojamo platību ierobežojumu nosaka MK normatīvie noteikumi. Zemju apmežošana ir zemju kvalitātes uzlabošana nākotnē, kas nodrošina ilgtermiņa mērķu sasniegšanu.

4. nodaļa. Īpašo noteikumu teritorijas

4.5. Derīgo izrakteņu atradņu teritorija
Par derīgo izrakteņu atradņu teritorijām nosaka tās teritorijas, kur ir paredzēts veikt derīgo izrakteņu ieguvi. Nepieciešams koriģēt 656.atkāpi.

Grafiskie pielikumi
Ne vienā no pagastu plānotās (atļautās) izmantošanas kartēm nav attēlotas derīgo izrakteņu atradnes un nav norādītas ieguves teritorijas.

Lūdzam pēc teritorijas plānojuma izstrādes un galīgās apstiprināšanas iesniegt LVM atbildīgajam pārstāvim (D.Ancāne, e-pasts d.ancane@lvm.lv) Teritorijas plānojuma dokumentāciju, kas sagatavota *dgn. shp.* vai *.pdf* faila formātā.

Mežsaimniecības izpilddirektors _____ A.Breidaks

SASKAŅOTS:

Dienvidlatgales mežsaimniecības mežsaimnieciskās plānošanas reģiona vadītājs
_____ *D.Ancāne*

Dienvidlatgales mežsaimniecības ģeotelpisko risinājumu atbalsta speciālists
_____ *A.Kokina*

Dienvidlatgales mežsaimniecības vides plānošanas speciālists
_____ *S.Līckrastiņa*

LVM NI Nekustamo īpašumu vadītājs _____ *D.Fonaberga*

18. SIA „Latvijas Mobilais telefons”

L M T
P I R M I E
20

"Latvijas Mobilais Telefons" SIA, reģistrācijas Nr. 50003050931
Ropažu iela 6, Rīga, LV-1039, Latvija, tālrunis 29340000, info@lmt.lv, www.lmt.lv

Rīgā,
2012.gada 28 .martā, Nr. 448/LN

Uz 16.03.2012. vēstuli Nr.12/30

LĪVĀNU NOVADA DOMEI
Rīgas iela 77,
Līvāni,
LV-5316

„Grupa 93" SIA
Fakss 67217043

Par Līvānu novada teritorijas plānojuma
2012.-2024.gadam 1.redakciju

Sakarā ar Jūsu 16.03.2012. vēstulē Nr.12/30 sniegto informāciju par Līvānu novada teritorijas plānojuma 2012.-2024.gadam 1.redakcijas nodošanu sabiedriskai apspriešanai un atzinumu saņemšanai, informējam, ka "Latvijas Mobilais Telefons" SIA ir iepazinies ar mājas lapā www.grupa93.lv/livani/ sniegto informāciju par Līvānu novada teritorijas plānojuma 2012.-2024.gadam 1.redakciju.

Lai nodrošinātu Elektronisko sakaru likumā noteikto- nodrošināt publisko elektronisko sakaru tīkla darbību un elektronisko sakaru pakalpojumu sniegšanu, un Teritorijas attīstības plānošanas likumā (spēkā esošs no 01.12.2011.) noteikto- inženierkomunikāciju tīklus un objektus atļauts ierīkot jebkurā vietējās pašvaldības teritorijas plānojumā noteiktajā funkcionālajā zonā, ierosinām, precizēt Līvānu novada teritorijas plānojuma attiecīgās sadaļas un noteikt, ka inženiertehniskās apgādes tīklus un to objektus, t.sk. telekomunikāciju līnijas, torņus un antenu mastus, var izvietot un ekspluatēt arī mežu teritorijās (M) un lauku zemēs.

Ar cieņu –
"Latvijas Mobilais Telefons" SIA
Administratīvā dienesta direktors J.Briedis

V.Belogrudova,
67773611

LĪVĀNU NOVADA DOME
Reģistrēts
20 12. gada 30. martā
Nr. 3-6/1.2/944

19. SIA „Lattelecom”

SIA Lattelecom
Vienotais reģ. nr. 40003052786
PVN reģ. nr. LV40003052786

Dzirnavu iela 105, Rīga LV 1011
Tālr.: +371 67055000
Fakss: +371 67055481

lattelecom@lattelecom.lv
www.lattelecom.lv

lattelecom

Rīgā
20.03.2012. Nr. 4812-1
Uz 16.03.2012. vēstuli Nr.12/32

Līvānu novada domei
Rīgas iela 77,Līvāni
LV 5316

God. L.Ozoliņas k-dzei
SIA „Grupa93"
projektu vadītājai
Kr. Barona ielā 3-4, Rīga,
LV - 1050

Par Līvānu novada teritorijas plānojuma galīgo redakciju

God. L.Ozoliņas k-dze!

Atsaucoties uz Jūsu vēstuli informējam, ka SIA *Lattelecom* ir izskatījis izstrādāto Līvānu novada teritorijas plānojumu galīgo redakciju no elektronisko sakaru tīklu attīstības viedokļa un sniedz tam pozitīvo atzinumu.

Ja tiek vai tiks plānota Līvānu novada teritorijas infrastruktūras attīstība, ņemot vērā elektronisko sakaru pakalpojumu pieejamību un nepieciešamību, SIA *Lattelecom* ir vienmēr gatavs piedāvāt savu līdzdalību šo projektu realizācijas apspriešanā un izvērtēšanā.

Par Līvānu novada teritorijas attīstības plānā iekļauto jauno dzīvojamo māju un uzņēmējsabiedrības objektu celtniecību lūdzam Jūs sazināties ar SIA *Lattelecom* Komercdienesta Reģionālā biznesa attīstības daļas Līniju risinājumu attīstības sektora vadītāju **Jāni Zemnieku**, tālr. 67055647, e-pasts: janis.zemnieks@Lattelecom.lv. Tāpat, kā vienu no iespējamiem risinājumiem, lai īstenotu infrastruktūras attīstības pasākumus , iesakām izvērtēt iespējas piesaistīt Eiropas Savienības struktūrfondu finansējumu.

Lūgums ņemt vērā, ka Līvānu novada teritorijas plānojuma izstrādei izmantotās kartes mērogs nepieļauj precīzu un pilnīgu elektronisko sakaru tīkla attēlošanu. Lai uzrādītu aizsargjoslas gar SIA *Lattelecom* elektronisko sakaru komunikācijām teritorijas plānojuma kartogrāfiskajā materiālā, lūdzam griezties SIA *Lattelecom* Tīkla informācijas un līniju aizsardzības nodaļā Preiļos Raiņa bulvārī 21 kontaktpersona **Vladislavs Stašuļs** tālr. 29164761, e-pasts: Vladislavs.stasuls@lattelecom.lv.

Ar cieņu

Adrians Jurciks
SIA *Lattelecom*
Reģionālā biznesa attīstības daļas
Tīkla informācijas un līniju aizsardzības nodaļas vadītājs

Sagatavoja
L.Bērziņa
67051172

LĪVĀNU NOVADA DOME
Reģistrēts
2012. gada 26. martā
Nr. 3-6/ND/409

20. Daugavpils novada pašvaldība

LATVIJAS REPUBLIKA

DAUGAVPILS NOVADA DOME

Reģ. Nr. 90009117568, Rīgas iela 2, Daugavpils, LV5401, tālr. 654 22238, fakss 654 76810, e-pasts: dome@dnd.lv, www.dnd.lv

2012. gada 11.aprīlī Nr. 02.1-08/298
Uz 16.03.2012. Nr. 12/34
Daugavpilī

SIA „GRUPA 93"
(Kr.Barona iela 3-4, Rīga, LV 1050)

Par Līvānu novada teritorijas plānojuma 2012-2024.gadam 1.redakciju

Daugavpils novada dome iepazinās ar izstrādāto Līvānu novada teritorijas plānojuma 2012.-2024.gadam 1.redakciju (turpmāk tekstā teritorijas plānojums), kura pieejama SIA „Grupa 93" mājas lapā.

Teritorijas plānojumā ir ņemtas vērā kopējās interešu teritorijas, un Daugavpils novada domei nav iebildumu pret piedāvātajiem risinājumiem (tūrisma infrastruktūras attīstība ap Daugavu u.c.).

Daugavpils novada pašvaldības
izpilddirektore V.Kezika

65476882, Rūtiņa

4.3. Iesniegumi no fiziskām un juridiskām personām

1. Jersikas iedzīvotāju priekšlikums par dzelzceļa pāreju

From: Zane Gaiduka [zane.gaiduka@livani.lv]
Sent: otrdiena, 2011. gada . 20. Dec 14:42
To: liga@grupa93.lv
Subject: WEB - Līvānu novada teritorijas plānojums 2012.-2024.gadam

No: Zane Gaiduka <zane.gaiduka@livani.lv>
Temats: [your-subject]

Ziņa:
Labdien!
Vairāki Līvānu pilsētas un Jersikas pagasta iedzīvotāji vērsušies ar lūgumu informēt, kavēlētos, lai tiek izveidota gājēju pāreja (stabilas koka laipas, līdzīgi kā Sofijas ielas galā Līvānu pilsētā) pāri dzelzceļa sliedēm - iepretī piemiņas vietai kritušajiem, Rīgas ielas kreisajā pusē, pirms Līvānu robežas, braucot laukā uz Daugavpils pusi - jo šī pāreja tiek aktīvi izmantota, daudziem iedzīvotājiem dodoties uz mazdārziņiem, kā arī pastaigām mežā. Tā ir dabiski izveidojusies sliežu šķērsošanas vieta, jo tas ir īsākais ceļš uz dārziem otrpus mežam, tāpēc daudzi turp dodas ar velosipēdiem, stumjot ratiņus u.tml., bet sliežu šķērsošana šajā vietā ir ļoti aprgūtinoša (īpaši vecāka gadagājuma cilvēkiem). Tā rezultātā ir ierosinājums pašvaldībai uzstādīt līdzīgas laipas kā tas ir Sofijas ielas galā, lai uzlabotu sliežu šķērsošanas drošību (jo tas tāpat tiks darīts kā līdz šim!
, vien samazināsies risks, ka kāds sliežu šķērsotājs pakrīt, nevar dabūt no sliedēm nost savu velosipēdu, ratiņus, ķerru u.tml., kas var izraisīt satiksmes negadījumus).
Ceram, ka šis ierosinājums tiks ņemts vērā.
Jau iepriekš paldies.

--
Šis pasts ir nosūtīts, izmantojot kontaktu formu:
http://www.grupa93.lv/livani

2. Edgars Tolstiks par Kaiju ielu

From: Edgars Tolstiks [E.Tolstiks@lvm.lv]
Sent: sestdiena, 2012. gada . 14. Jan 7:44
To: liga@grupa93.lv
Subject: WEB - Līvānu novada teritorijas plānojums 2012.-2024.gadam

No: Edgars Tolstiks <E.Tolstiks@lvm.lv>
Temats: [your-subject]

Ziņa:
Priekšlikums tuvākajā nākotnē noasfaltēt ceļu, kas savieno Dzirnavu ielu Līvānos ar Līvānu mežniecības ēku un tai blakus esošo stadionu. Šobrīd ceļš atrodas Jersikas pagasta teritorijā, taču tika solīts, ka nākotnē to iekļaus Līvānu pilsētas teritorijā. Ceļš tiek pastiprināti izmantots kā tranzītceļš, pa to brauc klienti uz Līvānu mežniecību un kursē arī smagais transports, jo tālāk pie Dubnas notiek jaunu māju būvniecība, tiek pievesti materiāli, malka utt. Nākotnē varētu tikt būvētas arī vairākas jaunas mājas, jo teritorija ir piemērota apbūvei.

Šobrīd ceļam ir dolomīta šķembu segums, kas sausā laikā ļoti stipri put un sagādā problēmas apkārtesošo māju iedzīvotājiem, kā arī pastāvīgi tiek pārkāpti satiksmes noteikumi (ātruma ierobežojums apdzīvotā vietā), kas apdraud apkārtesošo māju iedzīvotāju, it īpaši bērnu drošību. Noasfaltējot šo posmu, noteikti būtu nepieciešami ātrumu ierobežojoši pacēlumi asfaltā.

Nākošais ierosinājums, kuram vajadzētu tikt realizētam pirms asfaltēšanas darbiem, būtu komunikāciju (centralizētā ūdens apgāde un kanalizācija) ierīkošana šajā teritorijā – arī tas sekmētu jaunu māju būvniecību un nodrošinātu jaunus dzīves standartus apkārtesošo māju iedzīvotājiem.

--
Šis pasts ir nosūtīts, izmantojot kontaktu formu:
http://www.grupa93.lv/livani

3. Igors Krievs (dzērveņu audzēšana)

From: Igors Krievs [reutakalns@gmail.com]
Sent: otrdiena, 2011. gada . 1. Nov 22:16
To: liga@grupa93.lv
Subject: WEB - Līvānu novada teritorijas plānojums 2012.-2024.gadam

No: Igors Krievs <reutakalns@gmail.com>
Temats: [your-subject]

Ziņa:
Sveicināti!
Sakiet lūdzu kāda ir juridiski precīza procedūra, manam iesniegumam par teritorijas plānojumu.Kur ir precīzi atrunāti teritorijas plānotāju pienākumi un rīcības scenārijs saņemot manus iebildumus/ieteikumus.
Esmu nedaudz sašutis par manu ierosinājumu ignoranci un plānojuma deklaratīvu izstrādi iepriekš.
Konkrēti: man pieder purva zemes un es audzēju jau 11 gadus lielogu dzērvenes, bet jūsu kartes papētot konstatēju, ka nekas tāds Līvānu novadā nenotiek.Skaidri zinu, ka rūpīgi rakstīju iesniegumus un saņēmu jūsu jūsmīgas atbildes par manu priekšlikumu/precizējumu ņemšanu vērā....kur tad ir?.....
Tātad lūdzu paskaidrojiet man šo situāciju un ja jūsu atbildes mani neapmierinās tad būs jātasa tracis....!
I.Krievs

--
Šis pasts ir nosūtīts, izmantojot kontaktu formu:
http://www.grupa93.lv/livani

4. Jersikas iedzīvotāju pretenzija

Līvānu novada domes priekšsēdētājam

A. Vaivoda k-gam

Līvānu novada Jersikas pagasta iedzīvotāju

PRETENZIJA.

Jersikas pagasta iedzīvotāji iesniedz pretenziju pret SIA „Mark Invest Latvija" darbību – dolomīta iegūšanu Līvānu novada Jersikas pagasta „Birzākos".

Šobrīd norisinās aktīva dolomīta iegūšana SIA „Mark Invest Latvija" piederošajos īpašumos Birzākos, kā rezultātā, mums, Jersikas pagasta iedzīvotājiem, tiek radītas nopietnas problēmas:

1. **vietējās nozīmes ceļš Līvāni – Stari ir katastrofālā stāvoklī**, jo pa to ik dienas pārvietojas karjeru smagā tehnika – automašīnas, kas pārvadā dolomītu, kā rezultātā ceļā rodas neizbraucamas bedres. Īpaši slikta situācija ir pēc lietus, kad ceļš ir „izšķīdis". Pa šo ceļu gan uz Līvānu pusi, gan arī uz Rožupes pagasta pusi tiek vests dolomīts, līdz ar to ceļš visā garumā ir ļoti sliktā stāvoklī un tam ir nepieciešama atjaunošana;
2. **pašvaldības ceļš, kas ved no Upenieku centra līdz vietējās nozīmes ceļam Līvāni – Stari (caur Iztekām) ir ļoti sliktā stāvoklī.** Arī pa šo ceļu ik dienas pārvietojas karjera smagā tehnika (stundā vairākas mašīnas), līdz ar to ceļā izveidojas bedres, jo tas nav piemērots tādam smago mašīnu daudzumam un svaram. Kāpēc pašvaldība nepieprasa karjera īpašniekiem ceļa sakārtošanu, jo tas taču ir pašvaldības ceļš?
3. **biežās spridzināšanas rezultātā,** kas jūtama pat 3km attālumā, **ir radušās plaisas dzīvojamās mājās, sabrukuši pagrabi**;
4. **sakarā ar dolomīta iegūšanu, mājsaimniecībās ir traucēta ūdens apgāde.** Lai gan tiek veiktas aku apsekošanas, bet rezultāta tām nav, jo tiek izvēlēti tādi datumi, kad ūdens līmenis ir salīdzinoši liels, kaut vai pēc ilgstošām lietavām. Pēc karjera īpašnieku teiktā, visiem, kam bija nepieciešams, akas tika izraktas, tā nav patiesība, jo akas, kuras tika izraktas ir nekvalitatīvas, no tām ir iespējams iegūt tikai lopbarības kvalitātei atbilstošu ūdeni, bet, kur lai cilvēks iegūst dzeramo ūdeni, ja viņa aka ir tukša un tā sauktais dziļurbums ir nedaudz dziļāks par parasto grodu aku? Ūdens apgāde ir traucēta vismaz 3km rādiusā,

LĪVĀNU NOVADA DOME
2011. 3-92/41/685-B

kā rezultātā tie ir vairāki desmiti mājsaimniecību, kurās ir arī mājlopu fermas, kurām arī ir jānodrošina ūdens;

5. **sākoties sausākam laikam, problēmas ir arī ar putekļiem**. Automašīnas, kas pārvadā dolomītu pārvietojas pa grants seguma ceļiem, kas, pašsaprotami, sausā laikā rada ievērojami daudz putekļu. Iedomājaties, ja stundā pārvietojas vairākas automašīnas, tad mēs dzīvojam pastāvīgā putekļu mākonī, jo tie nepaspēj izklīst, kad jau nāk nākošās mašīnas. Kāpēc SIA nepilda savus solījumus, jo tika visur stāstīts, ka tiks uzliets asfalts, kas būs paredzēts karjeram un sakārtoti bojātie ceļi? Kāpēc šis jautājums netiek risināts? Un kā būs ar „sabojātajiem" ceļiem, kas tos atjaunos, jo līdz šim par tiem neviens neliekas ne zinis? Kur ir palikuši SIA solījumi?
6. **kravas mašīnas lielā ātrumā pārvietojas arī caur Upenieku ciemata centru**. Tā kā centrā ir salīdzinoši liels iedzīvotāju skaits, īpaši bērnu, tas rada draudus drošībai uz ceļa, jo mašīnas pārvietojas lielā ātrumā. Iebraucot ceļā, kas ved uz Upenieku ciemata centru (pie autobusa pieturas Rīts), ir uzlikta zīme, kas ierobežo automašīnu svaru, kāpēc tas uz visiem tiek attiecināts, bet uz šo dolomīta ieguves firmas mašīnām tas neattiecas un tās pārvietojas zem zīmēm? Kāpēc vieniem ir atļauts, bet citiem par to pašu pārkāpumu tiek likts sods? Upenieku ciematā 6 gadi atpakaļ tika uzliets asfalta ceļa segums, bet tas jau ir sabojāts, jo tas nav paredzēts lielām automašīnām ar tādu tonnāžu. Līdz dolomīta pārvadāšanas uzsākšanai asfaltā nebija bedru, plaisu, bet tagad tās ar katru gadu palielinās.

Kāpēc mēs esam nonākuši tik tālu, ka mums ir jācīnās par savu dzeramo ūdeni, ceļu un drošību uz tā vieniem pašiem? Kā lai mēs sakām, ka mūs apmierina dzīve pagastā, ja mums ir nesakārtoti ceļi, kas sagādā problēmas nokļūt mājās, ja mums ir jādzīvo nemitīgās bailēs vai māja izturēs spridzināšanas darbus, ja mums ir jāelpo putekļi, ko rada smagā tehnika, ja mums trūkst kvalitatīva dzeramā ūdens, ja mūsu māja un apkārtējā vide ir nepievilcīga un nekvalitatīva, un neatbilstoša elementārām cilvēka eksistences prasībām?

2011. gada 27. maijā

Jersikas pagasta iedzīvotāji:

1. Aivars Breidaks Breidaks
2. Irina Breidaka
3. Лемешова Серафима
4. Савельева Ирина Савельев
5. Жуглинова Анастасия Жуглинова

6. Anšimovs Valerijs
7. Lipadovs Pjotrs
8. Anja Rušeniece
9. Jānis Rušenieks
10. Maira Rušeniece
11. Edgars Rušenieks
12. Bernadeta Lejiņa
13. Alma Fermanova
14. Juris Rušenieks
15. Pāvels Vucens
16. Valija Vucena
17. Elga Strebele
18. Juris Strebels
19. Bernadeta Velesna
20. Antonija Vucena
21. Inga Lūpace
22. Regina Vucina
23. Aktolija Utnāne
24. Kaspars Utnāns
25. Miško Meta
26. Miško Arkādijs
27. Jānis Sazonins
28. Māris Daiņode
29. Skaidrīte Florina
30. Anita Čečāja
31. Francis Ozenlis
32. Juris Vucens
33. Vita Ģīnšāte
34. Irvija Kūrsiliņa
35. Ervīns Kūrsiliņš
36. ELEONORA ĪESALNIĒCE
37. Petersons Īesalnieks
38. Uldis Siliņš
39. Silvija Siliņa

38. Uldis Siliņš
39. Silvija Siliņa
40. Natālija Naturleva
41. Natālija Vucāne
42. Laimis Vucāns
43. Jānis Ūsars
44. Indris Ūsars
45. Anna Vainode
46. Māris Jaunbērzis
47. Gunta Vucāne
48. Rasma Romulāne
49. Inese Falinejeva
50. Mareks Falinejevs
51. Tina Ģāvēte
52. Jānis Ģāvētis
53. Jānis Labinskis
54. Juris Ūsars
55. Aivars Lazdāns
56. Baiba Vucenlaydāne
57. Парфенов Николай
58. Парфенова
59. Парфенов
60. IGORS KARPOVS
61. Daina Larionova

Līvānu novada pašvaldības atbilde Jersikas pagasta iedzīvotājiem

LATVIJAS REPUBLIKA
LĪVĀNU NOVADA DOME
Reģistrācijas Nr. 90000065595, Rīgas iela 77, Līvāni, Līvānu novads, LV – 5316,
tālr.: 65307250, fakss: 65307255, e-pasts: dome@livani.lv

LĪVĀNOS

2011. gada 14. jūnijā Nr. 3–6/1486

Aivaram Breidaka kungam

„Upenieki", Jersikas pag., LV–5315

Uz 03.06.2011 kolektīvo iesniegumu

Par Jersikas pagasta ceļiem

Atbildot uz Jūsu iesniegumā minētām problēmām, to secībā, informējam:

1. Attiecībā uz valsts vietējo autoceļu V757 Grīva – Stari, atbildes sniegšanai pēc būtības, Jūsu iesnieguma kopija tiks nosūtīta VAS „Latvijas Valsts ceļi" Latgales reģiona Preiļu nodaļai;
2. 13.06.2011 atkārtoti pārbaudot Līvānu novada Jersikas pagasta autoceļu J1 Cirsenieki – Iztekas, tā stāvoklis novērtēts par apmierinošu. Š.g. 5. maijā starp Līvānu novada domi un SIA „Mark Invest Latvia" (turpmāk SIA) noslēgta vienošanās Nr. LND/5-44.3/11/140, ar kuru, cita starpā, SIA apņēmās nodrošināt autoceļa (turpmāk a/c) Cirsenieki – Iztekas uzturēšanu atbilstoši MK noteikumiem Nr. 224 „Noteikumi par valsts un pašvaldību autoceļu ikdienas uzturēšanas prasībā un to izpildes kontroli" līdz š.g. 1. novembrim, kad tiks pabeigta pagasta a/c Brūveri – Iztekas rekonstrukcija. Par SIA līdzekļiem a/c š.g. maija un jūnija mēnesī ir greiderēts. Novada dome apņēmās līdz š.g. 1. novembrim neierobežot SIA autotransporta ar kopējo masu līdz 40 t kustību pa minēto a/c. Novada dome kontrolēs SIA saistību izpildi.
3. un 4. Jautājumā par spridzināšanas sekām un par ūdens apgādes traucējumiem Līvānu novada dome nevar sniegt kompetentu vērtējumu, tāpēc iesakām Jums griezties Valsts vides dienesta Daugavpils reģionālajā vides pārvaldē (Raiņa ielā 28, Daugavpils, LV-5402);
5. Ar 2. punktā minēto vienošanos SIA apņēmās līdz š.g. 1. novembrim veikt a/c Cirsenieki – Iztekas asfaltbetona seguma pastiprināšanu posmā no km 0,00 līdz km 0,99 un posma no km 0,99 līdz km 1,60 asfaltēšanu. Tai pašā laikā tiks veikta a/c Brūveri – Iztekas rekonstrukcija. Pēc šo būvdarbu pabeigšanas

SIA autotransports tiks novirzīts pa a/c Brūveri – Iztekas un a/c Cirsenieki – Iztekas asfaltēto daļu. Līdz ar to putekļu problēma Upenieku ciemata teritorijā atkritīs.

6. Kopš uz Upenieku ciemata robežām ir uzstādītas apdzīvotas vietas norādījuma ceļa zīmes, visiem transporta līdzekļiem, izņemot operatīvo transportu, atļautais kustības ātrums ir līdz 50 km/st. Ja ciemata iedzīvotāji novēro kustības dalībnieku, kurš neievēro atļauto ātrumu, informāciju jāsniedz Valsts policijas vietējā iecirkņa inspektoram vai ceļu policijai. Novada dome par ātruma ierobežojumu Upenieku ciematā ir informējusi SIA vadību.
Masas ierobežojuma ceļa zīme a/c Cirsenieki – Iztekas sākumpunktā ir noņemta.

Ar cieņu

Domes izpilddirektors U. Skreivers

Liepa,65307273

5. Cielavas

Līvānu novada pašvaldībai

no SIA „DBB" 47703001078
vārds, uzvārds /nosaukums, ja juridiska persona

Dzelzceļa 1, Rīga LV-5316
dzīvesvietas adrese/ kontaktadrese, ja juridiska persona

m. 26042523
Kontakttālrunis

Iesniegums

Lūdzu Līvānu novada teritorijas plānojumā iekļaut mana īpašuma „Cielavas" 7652 002 0111,
nosaukums, kadastra numurs

kas atrodas Līvānu novada „Cielavas", Jersikas pag. Līvānu nov.
adrese

sekojošu izmantošanu *: Īpašuma sadalīšana pa 0,5 ha platībā un uz katras 0,5 ha platības privātmājas būvniecība. Apliecinam ka teritorija nav apbūvēta.

Pielikumā : zemes robežu plāna un zemesgrāmatas apliecības kopijas.

Datums : 30.05.2011

Paraksts : (G. Stolerovs) valdes locekļis
Paraksta atšifrējums

* piemēram : derīgo izrakteņu ieguves teritorija, tūrisma teritorija, apmežojamā teritorija, vīngliemežu audzēšana, rūpnieciskās ražošanas uzņēmums, tirdzniecības uzņēmums, pakalpojumu sniegšanas uzņēmums, zivju dīķi, viesu māja, fermas izveide, 3- stāvu dzīvojamās mājas būvniecība utml.

LĪVĀNU NOVADA DOME
Reģistrēts
2011. gada 31. maijā
Nr. 3-6/11/1145

6. Dīķu sala

Līvānu novada pašvaldībai

no Juris Stoberovs
vārds, uzvārds /nosaukums, ja juridiska persona

Dodā iela 8-21, Līvāni
dzīvesvietas adrese/ kontaktadrese, ja juridiska persona

26042523
Kontakttālrunis

Iesniegums

Lūdzu Līvānu novada teritorijas plānojumā iekļaut mana īpašuma „Dīķu Sala" 7686 004 0044,
nosaukums, kadastra numurs

kas atrodas Līvānu novada Turku pag., Līvānu nov.,
adrese

sekojošu izmantošanu * : Sadalīt īpašumu pa 0,5 ha platībā un celt uz katras 0,5 ha platības būvēt saimniecības.

Pielikumā : zemes robežu plāna un zemesgrāmatas apliecības kopijas.

Datums : 30.05.2011

Paraksts : (J. Stoberovs)
Paraksta atšifrējums

* piemēram : derīgo izrakteņu ieguves teritorija, tūrisma teritorija, apmežojamā teritorija, vīngliemežu audzēšana, rūpnieciskās ražošanas uzņēmums, tirdzniecības uzņēmums, pakalpojumu sniegšanas uzņēmums, zivju dīķi, viesu māja, fermas izveide, 3- stāvu dzīvojamās mājas būvniecība utml.

LĪVĀNU NOVADA DOME
Reģistrēts
2011. gada 31. maijā
Nr. 3-8.2/11/624-5

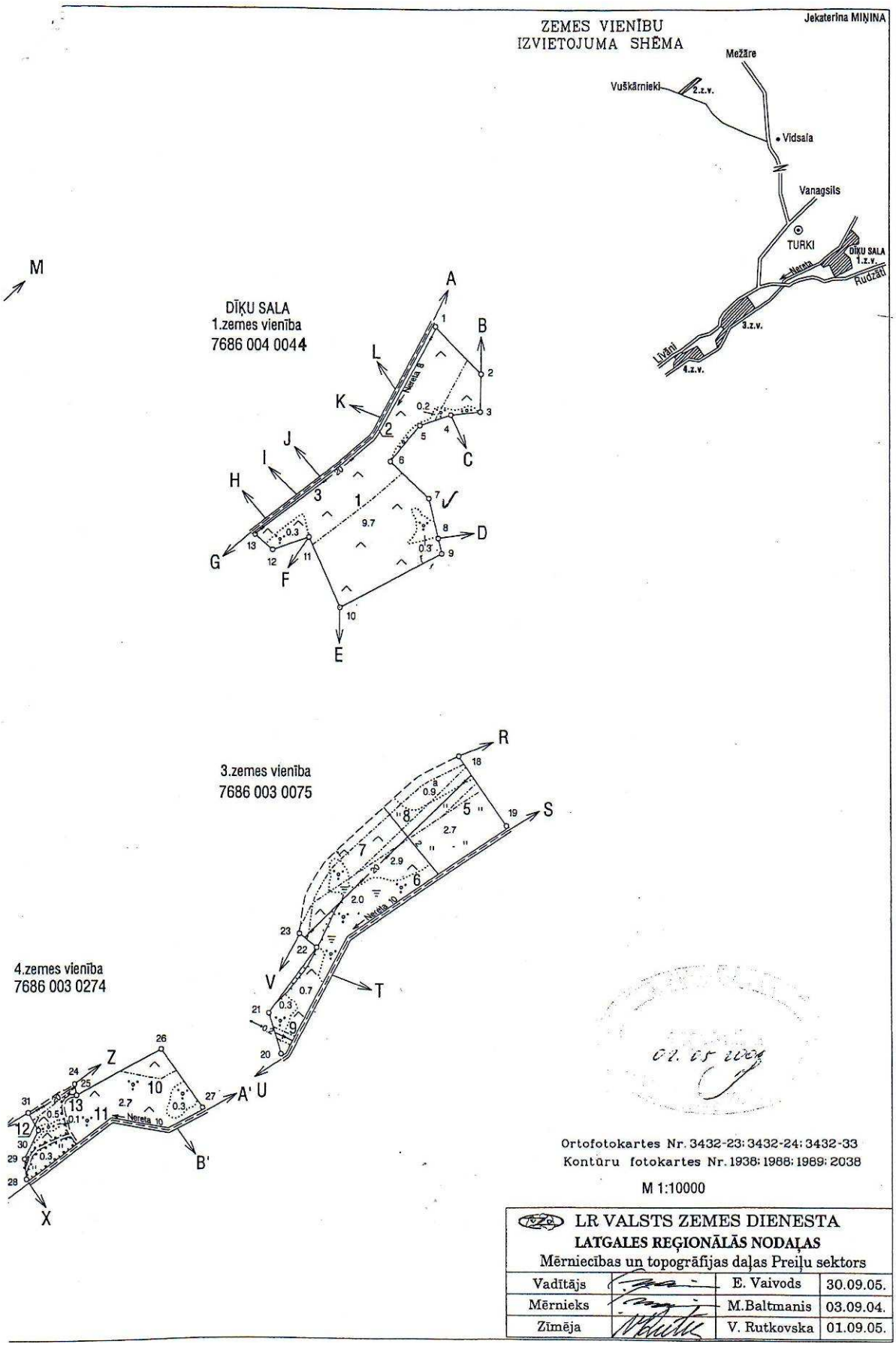
ZEMES VIENĪBU
IZVIETOJUMA SHĒMA
Jekaterina MIŅINA
Mežāre
Vuškārnieki
2.z.v.
Vidsala
Vanagsils
TURKI
DĪĶU SALA
1.z.v.
Nereta
Rudzāti
3.z.v.
Līvāni
4.z.v.
M
DĪĶU SALA
1.zemes vienība
7686 004 0044
3.zemes vienība
7686 003 0075
4.zemes vienība
7686 003 0274
Nereta 8
Nereta 10
02. 05 2009
Ortofotokartes Nr. 3432-23; 3432-24; 3432-33
Kontūru fotokartes Nr. 1938; 1988; 1989; 2038
M 1:10000
LR VALSTS ZEMES DIENESTA
LATGALES REĢIONĀLĀS NODAĻAS
Mērniecības un topogrāfijas daļas Preiļu sektors
Vadītājs E. Vaivods 30.09.05.
Mērnieks M.Baltmanis 03.09.04.
Zīmēja V. Rutkovska 01.09.05.

7. SIA Līvānu kūdra

SIA LĪVĀNU KŪDRAS FABRIKA
Fabrikas iela 2b, Līvāni, LV-5316, Reģ. Nr. 40003017973, tālr. +371 653 07124, fakss +371 653 07123
e-pasts: kudra. livani@apollo.lv

Līvānu novada teritorijas plānojuma 2012.-2024.gadam
izstrādātājam SIA Grupa93

2012.gada 14.februārī.
Nr.2-02

Sia Līvānu kūdras fabrika jau no 1933.gada nodarbojas ar kūdras ieguvi un pārstrādi Līvānu novada un citu kaimiņu novadu teritorijās.
Tā kā topošajā Līvānu novada teritorijas plānojumā 2012-2024 esam saskatījuši neprecizitātes , kas saistītas ar mūsu saimniecisko darbību jau uz šo brīdi un arī turpmāko darbību, lūgsim ieviest korekcijas jeb labot sekojošo:
1.Nepieciešams, lai SIA Līvānu kūdras fabrikas no valsts nomāto zemju platības kūdras ieguvei (pielikums Nr.1) un arī Latvijas Vides,ģeoloģijas un metroloģijas agentūras izsniegtās licences (pielikums Nr.2) kūdras ieguvei zemju robežas sakristu ar Līvānu novada teritorijplānojumā iestrādātajām robežām priekš kūdras ieguves vietām un derīgo izrakteņu atradnes vietām.
2.Lai sakristu gan atbilstošie apzīmējumi ( ), gan atbilstošais krāsojums(gaiši brūns).
Pateicamies jau iepriekš par Jūsu pūlēm korekciju veikšanā.

Ar cieņu

SIA Līvanu kūdras fabrika
valdes priekšsēdētājs
tel: 29165915

P.Romanovskis

VIDES MINISTRIJA
LATVIJAS VIDES, ĢEOLOĢIJAS
UN METEOROLOĢIJAS AĢENTŪRA
ZEMES DZĪĻU IZMANTOŠANAS

LICENCE

Nr. *8/51*

IZSNIEGTA

SIA "Līvānu kūdras fabrika", reģ. Nr. 40003017973
(juridiskās personas nosaukums un reģistrācijas Nr. vai fiziskās personas vārds, uzvārds un personas kods)

Derīgo izrakteņu ieguve
(zemes dziļu izmantošanas mērķis)

Skrebeļu-Skrūzmaņu purva kūdras atradne
(licencētais objekts)

Preiļu rajons, Rožupes pagasts
(licencētā objekta atrašanās vieta)

Licence izsniegta Rīgā *1998* .gada *18. decembrī*

un derīga līdz *2017* .gada *31. decembrim*

Licences neatņemama sastāvdaļa ir zemes dziļu izmantošanas nosacījumi un darbu programma. **(kopā uz 6 lapām)**

Direktora vietnieks (ģeoloģijas jomā) *M.Segliņš*
(paraksts un tā atšifrējums)

Atbildīgais sekretārs *A.Graudiņš*
(paraksts un tā atšifrējums)

Ar grozījumiem 2003. gada 7. oktobrī un 2005. gada 28. jūnijā

Z.V.

Pielikums licences Nr.8/51 nosacījumiem

Skrebeļu - Skrūzmaņu purva kūdras atradnes un licences laukuma izvietojums kartē

M 1:25 000

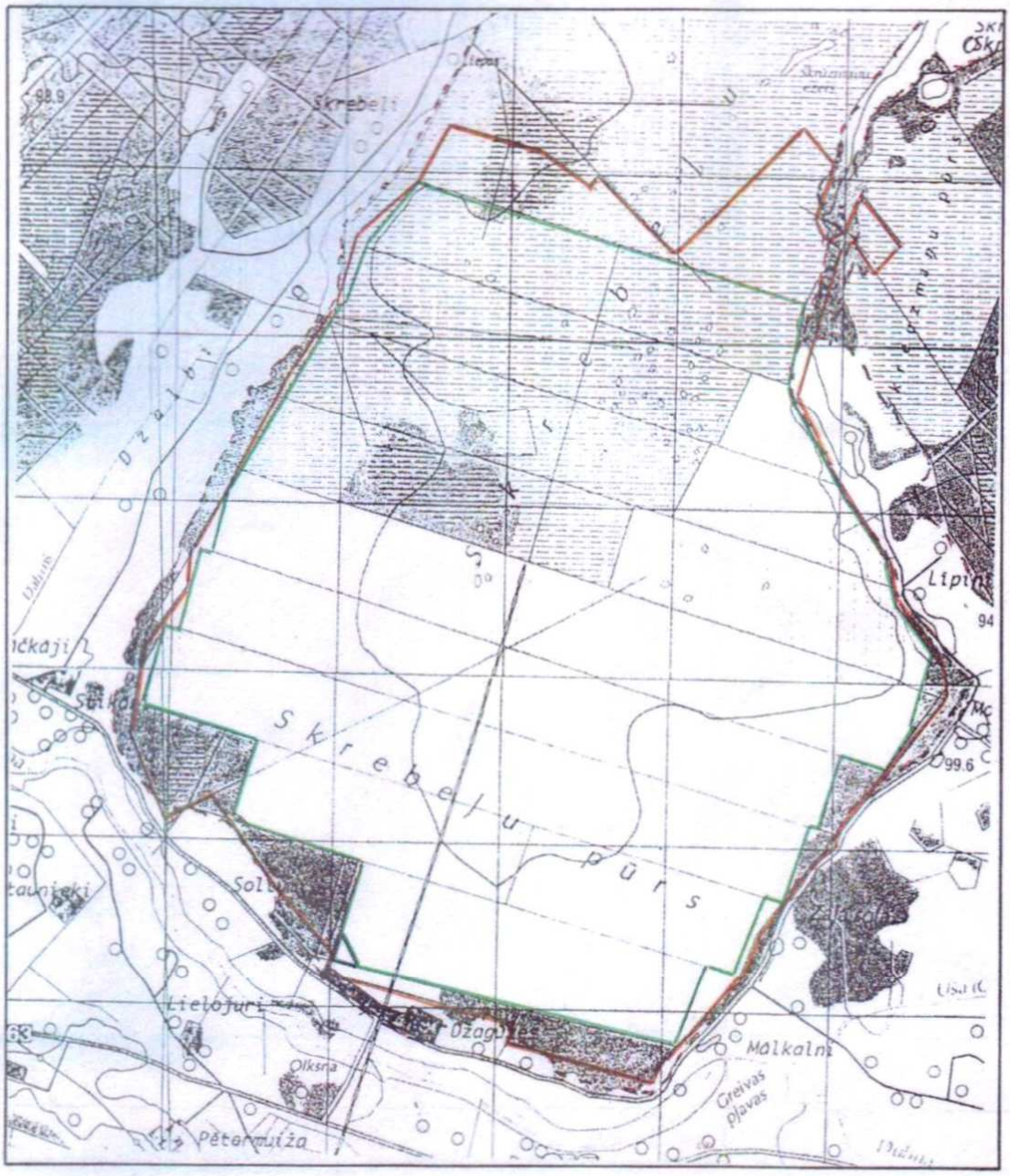

Apzīmējumi

- atradnes robeža
- licences laukuma robeža
- SIA "Līvānu kūdras fabrika" iznomātās zemes robeža

Licences laukums dabā norobežots ar meliorācijas grāvjiem Līvānu valsts virsmežniecības SIA "Līvānu kūdras fabrika" iznomātās zemes robežās.

Latvijas Vides, ģeoloģijas un meteoroloģijas aģentūras Licencēšanas nodaļas vadītāja p.i. — A. Graudiņš

Sagatavoja ģeoloģe — Ā. Kampare

Grafiskā pielikumā licences nosacījumiem sagatavoti 2005.gada 28.jūnijā

8. Grīvmalas

18.

ESF EIROPAS SOCIĀLAIS FONDS — IEGULDĪJUMS TAVĀ NĀKOTNĒ — EIROPAS SAVIENĪBA — Līvāni

Līvānu novada teritorijas plānojums 2012. – 2024. gadam

PRIEKŠLIKUMU ANKETA

1. **Ja Jūsu priekšlikums skar konkrētu nekustamo īpašumu, lūdzu, norādiet:**
   - **kadastra apzīmējumu (11 cipari):** 7652-002-0042
   - **īpašuma nosaukumu:** „Grīvmalas"
   - **vēlamo plānoto zemes vienības izmantošanu un apbūvi:** Nemainīt no pašreizējā. Nepiekrītu, ka dotais zemes gabals tiek ieķļauts pilsētas robežās. Dotais zemes gabals vēsturiski ir bijis vienīgais ar zālāju ēkām un lauksaimniecības zemi.

2. **Ja Jums ir ieteikumi Līvānu novada teritorijas plānojumam, lūdzu, uzrakstiet!**
   Atstāt robežas tādas, kādas tās ir bijušas līdz šim. Bažas rada tas, ka zemes vērtībai būs jāmaksā par m², tas būs nesamērīgi liels.

3. **Lai varētu sniegt atbildi uz Jūsu priekšlikumu, lūdzu, norādiet:**
   - Fiziskai personai:

Vārds, uzvārds Māris Šarimbālis

tālrunis 27873175, e-pasts marsello09@inbox.lv

Pastāvīgā dzīvesvietas adrese Jernuas pag. Grāveri, Līvānu nov.

- Juridiskai personai:

Uzņēmuma vai organizācijas nosaukums .....

Darbības vietas adrese .....

Priekšlikuma iesniedzēja vārds, uzvārds .....

Amats .....

tālrunis ....., e-pasts .....

Datums 2012. g. 10. februārī

Pateicamies par atsaucību!

9. Celtuves iela 7, 11, 13 un 15

Līvānu novada domei
Rīgas ielā 77, Līvānos

Līvānu pilsētas
Celtuves ielas ledzīvotāju

iesniegums.

Celtuves iela Līvānos atrodas pie Dubnas upes ietekas Daugavā. Vēsturiski ir izveidojies, ka pie individuālajām mājām izveidojušies gari zemes gabali, kuri robežojas ar Dubnas upes tauvas joslu un regulāri aplūst gan pavasaru palu laikā, gan lietainās vasarās. Šos zemes gabalus nevar izmantot apbūvei pastāvīgo palu draudu dēļ. Tā paša iemesla dēļ nevar ierīkot augļu un sakņu dārzus. Pat tuvu pie mājām atrodošās neapkurināmas siltumnīcas pavasarī posta ūdens.

Lūdzu rast iespēju mainīt zemes izmantošanas mērķi applūstošajām teritorijām, kur nav individuālās apbūves.

2012.gada 8.februārī

1. Inta Bogdanoviča dzīv. Celtuves ielā 11, Līvānos,
2. Rita Pelēka dzīv. Celtuves ielā 15 Līvānos,
3. Ina Grauduiņa dzīv. Celtuves ielā 13, Līvānos
4. Imants Laizāns Celtuves ielā 7 Līvānos

9 (1)

ESF EIROPAS SOCIĀLAIS FONDS

IEGULDĪJUMS TAVĀ NĀKOTNĒ

EIROPAS SAVIENĪBA

Līvāni

Līvānu novada teritorijas plānojums 2012. – 2024. gadam

PRIEKŠLIKUMU ANKETA

1. **Ja Jūsu priekšlikums skar konkrētu nekustamo īpašumu, lūdzu, norādiet:**
   - **kadastra apzīmējumu (11 cipari):** 7611-005-1513
   - **īpašuma nosaukumu:** Celtnes vēlā 7 Līvānos
   - **vēlamo plānoto zemes vienības izmantošanu un apbūvi:** atsevišķi atdalīt individuālo apbūvi ar apbūvētāju teritorijām dzīvojamā māja 2-ģimenes un saimniecības ēkām

2. **Ja Jums ir ieteikumi Līvānu novada teritorijas plānojumam, lūdzu, uzrakstiet!**
   Maināt zemes izmantošanas veidu apbūvētajām zemes vienībām pie Dubnas upes starp Celtnes vēlā Līvānos pilsētā

3. **Lai varētu sniegt atbildi uz Jūsu priekšlikumu, lūdzu, norādiet:**
   - Fiziskai personai:

Vārds, uzvārds Imants Laizāns

tālrunis 29199192, e-pasts babinza@inbox.lv

Pastāvīgā dzīvesvietas adrese Celtnes vēlā 7 Līvānos

- Juridiskai personai:

Uzņēmuma vai organizācijas nosaukums .....

Darbības vietas adrese .....

Priekšlikuma iesniedzēja vārds, uzvārds .....

Amats .....

tālrunis ....., e-pasts .....

Datums 13.02.2012

Pateicamies par atsaucību!

9(3)

ESF EIROPAS SOCIĀLAIS FONDS — IEGULDĪJUMS TAVĀ NĀKOTNĒ — EIROPAS SAVIENĪBA — Līvāni

Līvānu novada teritorijas plānojums 2012. – 2024. gadam

PRIEKŠLIKUMU ANKETA

1. **Ja Jūsu priekšlikums skar konkrētu nekustamo īpašumu, lūdzu, norādiet:**
   - **kadastra apzīmējumu (11 cipari):** 7611-005-1506
   - **īpašuma nosaukumu:** Celtnes ēkā Līvānos
   - **vēlamo plānoto zemes vienības izmantošanu un apbūvi:** atsevišķi atdalīt individuālo apbūvi no apbūvējamā teritorijas. Apbūvei paredzēt 1 mājas īpašumam tūristu dzīvošanai tūrisma kompleksa ietvaros

2. **Ja Jums ir ieteikumi Līvānu novada teritorijas plānojumam, lūdzu, uzrakstiet!**
   Mainīt zemes izmantošanas veidi apbūvējamās teritorijas, kas atrodas Līvānos vecās ēkas Celtnes ēkā Līvānu pilsētā

3. **Lai varētu sniegt atbildi uz Jūsu priekšlikumu, lūdzu, norādiet:**
   - Fiziskai personai:

Vārds, uzvārds Inta Bogdanoviča
tālrunis 29523743, e-pasts Intabo@inet.lv
Pastāvīgā dzīvesvietas adrese Celtnes ēkā Līvānos

- Juridiskai personai:

Uzņēmuma vai organizācijas nosaukums .....
Darbības vietas adrese .....
Priekšlikuma iesniedzēja vārds, uzvārds .....
Amats .....
tālrunis ....., e-pasts .....

Datums 06.02.2012

Pateicamies par atsaucību!

9 (2)

ESF EIROPAS SOCIĀLAIS FONDS — IEGULDĪJUMS TAVĀ NĀKOTNĒ — EIROPAS SAVIENĪBA — Līvāni

Līvānu novada teritorijas plānojums 2012. – 2024. gadam

PRIEKŠLIKUMU ANKETA

1. **Ja Jūsu priekšlikums skar konkrētu nekustamo īpašumu, lūdzu, norādiet:**
   - **kadastra apzīmējumu (11 cipari):** 7611-005-1507
   - **īpašuma nosaukumu:** Cēsuveres ielā 13, Līvāni
   - **vēlamo plānoto zemes vienības izmantošanu un apbūvi:** atsevišķi, atdalot individuālo apbūvi no apkārtējās teritorijas. Apkārtējā teritorija izmantot dārzeņu un augu audzēšanai.

2. **Ja Jums ir ieteikumi Līvānu novada teritorijas plānojumam, lūdzu, uzrakstiet!**
   Mainīt zemes izmantošanas mērķi apkārtējās zemes, tas atrodas pie Dubnas kanāla! Cēsuveres ielā Līvānu pilsētā.

3. **Lai varētu sniegt atbildi uz Jūsu priekšlikumu, lūdzu, norādiet:**
   - Fiziskai personai:

Vārds, uzvārds Ina Graudiņa

tālrunis 27008192, e-pasts g.ina@inbox.lv

Pastāvīgā dzīvesvietas adrese Līvāni, Cēsuveres ielā 13

- Juridiskai personai:

Uzņēmuma vai organizācijas nosaukums .....

Darbības vietas adrese .....

Priekšlikuma iesniedzēja vārds, uzvārds .....

Amats .....

tālrunis ....., e-pasts .....

Datums 14.02.2012

Pateicamies par atsaucību!

10. Ievu līči

10

ESF EIROPAS SOCIĀLAIS FONDS — IEGULDĪJUMS TAVĀ NĀKOTNĒ — EIROPAS SAVIENĪBA

Līvānu novada teritorijas plānojums 2012. – 2024. gadam

PRIEKŠLIKUMU ANKETA

1. **Ja Jūsu priekšlikums skar konkrētu nekustamo īpašumu, lūdzu, norādiet:**
   - **kadastra apzīmējumu (11 cipari):** 7686 007 0520
   - **īpašuma nosaukumu:** Ievu līči
   - **vēlamo plānoto zemes vienības izmantošanu un apbuvi:** mājas un lauku saimniecība (rūts un t.t.)

2. **Ja Jums ir ieteikumi Līvānu novada teritorijas plānojumam, lūdzu, uzrakstiet!**
   Vēlamais paliet Jūsu kapsētā.

3. **Lai varētu sniegt atbildi uz Jūsu priekšlikumu, lūdzu, norādiet:**
   - Fiziskai personai:

   Vārds, uzvārds Pēteris Lundāns
   tālrunis 65444512, e-pasts leonid1@k.0 mail.ru
   Pastāvīgā dzīvesvietas adrese Ievu līči, Jūsu kap., Līvānu nov., Preiļu raj.

   - Juridiskai personai:

   Uzņēmuma vai organizācijas nosaukums
   Darbības vietas adrese
   Priekšlikuma iesniedzēja vārds, uzvārds
   Amats
   tālrunis, e-pasts

   Datums 20.08.2011

Pateicamies par atsauksmi!

11. M.Fabrikas 7, Līvāni

11.

ESF EIROPAS SOCIĀLAIS FONDS — IEGULDĪJUMS TAVĀ NĀKOTNĒ — EIROPAS SAVIENĪBA — Līvāni

Līvānu novada teritorijas plānojums 2012. – 2024. gadam

PRIEKŠLIKUMU ANKETA

1. **Ja Jūsu priekšlikums skar konkrētu nekustamo īpašumu, lūdzu, norādiet:**
   - **kadastra apzīmējumu (11 cipari):** 7611-002-0213
   - **īpašuma nosaukumu:** Mazo Fabrikas 7, Līvāni
   - **vēlamo plānoto zemes vienības izmantošanu un apbūvi:** Atpūtas komplekss ar viesu mājām

2. **Ja Jums ir ieteikumi Līvānu novada teritorijas plānojumam, lūdzu, uzrakstiet!**
   Dot tā apbūves nākts ka, varētu saņemt kokapjumus un komercdarbību (viesu mājas, atpūtas komplekss)

3. **Lai varētu sniegt atbildi uz Jūsu priekšlikumu, lūdzu, norādiet:**
   - Fiziskai personai:

Vārds, uzvārds Ēriks Salcevičs

tālrunis 29520295, e-pasts esvg@inbox.lv

Pastāvīgā dzīvesvietas adrese M. Fabrikas 5, Līvāni

- Juridiskai personai:

Uzņēmuma vai organizācijas nosaukums .....

Darbības vietas adrese .....

Priekšlikuma iesniedzēja vārds, uzvārds .....

Amats .....

tālrunis ....., e-pasts .....

Datums 23 augusts 2011.g

Pateicamies par atsaucību!

12. M.Fabrikas 10, Līvāni

ESF EIROPAS SOCIĀLAIS FONDS — IEGULDĪJUMS TAVĀ NĀKOTNĒ — EIROPAS SAVIENĪBA

Līvānu novada teritorijas plānojums 2012. – 2024. gadam

PRIEKŠLIKUMU ANKETA

1. **Ja Jūsu priekšlikums skar konkrētu nekustamo īpašumu, lūdzu, norādiet:**
   - **kadastra apzīmējumu (11 cipari):** 7611 002 0801
   - **īpašuma nosaukumu:** Mazā Fabrikas vila 10, Līvānu novads
   - **vēlamo plānoto zemes vienības izmantošanu un apbūvi:** Mikrouzņēmumu apbūve individuālā apbūve tīrta un izolētas vietu apbūve saimniecībai no 4000 m² uz vienas ģimenes apbūves gabala (min. 2000 m²)

2. **Ja Jums ir ieteikumi Līvānu novada teritorijas plānojumam, lūdzu, uzrakstiet!**

3. **Lai varētu sniegt atbildi uz Jūsu priekšlikumu, lūdzu, norādiet:**
   - Fiziskai personai:

Vārds, uzvārds Valdis Romanovskis

tālrunis 26814454, e-pasts .....

Pastāvīgā dzīvesvietas adrese Celtnieku 21 a Līvāni

   - Juridiskai personai:

Uzņēmuma vai organizācijas nosaukums .....

Darbības vietas adrese .....

Priekšlikuma iesniedzēja vārds, uzvārds .....

Amats .....

tālrunis ....., e-pasts .....

Datums 30. 08. 11.

13. Jāņa kalni

13.

ESF EIROPAS SOCIĀLAIS FONDS — IEGULDĪJUMS TAVĀ NĀKOTNĒ — EIROPAS SAVIENĪBA — Līvani

Līvānu novada teritorijas plānojums 2012. – 2024. gadam

PRIEKŠLIKUMU ANKETA

1. **Ja Jūsu priekšlikums skar konkrētu nekustamo īpašumu, lūdzu, norādiet:**
   - **kadastra apzīmējumu (11 cipari):** 7686-007-0475
   - **īpašuma nosaukumu:** Līvānu novads Turku pag. „Āķa kalns"
   - **vēlamo plānoto zemes vienības izmantošanu un apbūvi:** Īpašums paredzēt apbūves gabalus īsa pirkšņa vizināšanās 0,5, 05 līdz 1,5 ha apbūvei vai mākslīgai jaunmuižai. Pie ceļa vietām varam izveidot tūrisma gabalu un vietas tai 1 pārsamaksai. Vietām paredzēt ar projektēšanu mājas un veikt infrastruktūru.
2. **Ja Jums ir ieteikumi Līvānu novada teritorijas plānojumam, lūdzu, uzrakstiet!**
   Vēlamies sadalīt īpašumu apbūves gabalos „Āķa kalns" Līvānu novadā Turku pagastā
3. **Lai varētu sniegt atbildi uz Jūsu priekšlikumu, lūdzu, norādiet:**
   - Fiziskai personai:

   Vārds, uzvārds Ilgai Šūcinai (pilnvarotā persona)
   tālrunis 26168474, e-pasts
   Pastāvīgā dzīvesvietas adrese Madonas novads Vestienas pag. Egļu ielā 1-3 Ilgai Šūcinai

   - Juridiskai personai:

   Uzņēmuma vai organizācijas nosaukums
   Darbības vietas adrese
   Priekšlikuma iesniedzēja vārds, uzvārds
   Amats
   tālrunis ....., e-pasts

   Datums 8. novembrī

Pateicamies par atsaucību!

14. Jaunā muiža (I.Stepanovs)

ESF EIROPAS SOCIĀLAIS FONDS — IEGULDĪJUMS TAVĀ NĀKOTNĒ — EIROPAS SAVIENĪBA

Līvānu novada teritorijas plānojums 2012. – 2024. gadam

PRIEKŠLIKUMU ANKETA

1. **Ja Jūsu priekšlikums skar konkrētu nekustamo īpašumu, lūdzu, norādiet:**
   - **kadastra apzīmējumu** (11 cipari): 7686 0017 0565
   - **īpašuma nosaukumu:** Jaunā muiža
   - **vēlamo plānoto zemes vienības izmantošanu un apbūvi:** augļu – ogu dārzs; sauso dārzs
   kopšanas saglabāšana zālājam

2. **Ja Jums ir ieteikumi Līvānu novada teritorijas plānojumam, lūdzu, uzrakstiet!**
   vēlamies, ka un mani bērni
   varētu pret paredzēto pilsētas robežu
   gramsaru, jo tur paliktuši tikai mani
   piederošie stādi.

3. **Lai varētu sniegt atbildi uz Jūsu priekšlikumu, lūdzu, norādiet:**
   - Fiziskai personai:

   Vārds, uzvārds Jānis Stepanovs

   tālrunis ....., e-pasts .....

   Pastāvīgā dzīvesvietas adrese Jaunā muiža Līvānu nag. Līvānu n.v.

   - Juridiskai personai:

   Uzņēmuma vai organizācijas nosaukums .....

   Darbības vietas adrese .....

   Priekšlikuma iesniedzēja vārds, uzvārds .....

   Amats .....

   tālrunis ....., e-pasts .....

   Datums 19.09.2011.

Pateicamies par atsaucību!

15. Angstrems, Jaunā muiža

ESF EIROPAS SOCIĀLAIS FONDS — IEGULDĪJUMS TAVĀ NĀKOTNĒ — EIROPAS SAVIENĪBA

Līvānu novada teritorijas plānojums 2012. – 2024. gadam

PRIEKŠLIKUMU ANKETA

1. **Ja Jūsu priekšlikums skar konkrētu nekustamo īpašumu, lūdzu, norādiet:**
   - **kadastra apzīmējumu (11 cipari):** .....
   - **īpašuma nosaukumu:** „Angstrēns"
   - **vēlamo plānoto zemes vienības izmantošanu un apbūvi:** .....

   Uz zemes atrodas dzīvojamā māja ar palīgrakstniecības ēkām.

2. **Ja Jums ir ieteikumi Līvānu novada teritorijas plānojumam, lūdzu, uzrakstiet!**

   Es neēlos, lai manā īpašumā esošās zemes gabals tiktu pārvērsts Līvānu pilsētas

3. **Lai varētu sniegt atbildi uz Jūsu priekšlikumu, lūdzu, norādiet:**
   - Fiziskai personai:

   Vārds, uzvārds Arnis Bušmanis

   tālrunis 29414894, e-pasts angstrems@inbox.lv

   Pastāvīgā dzīvesvietas adrese Turku pag. „Jaunā muiža" „Angstrēns"

   - Juridiskai personai:

   Uzņēmuma vai organizācijas nosaukums .....

   Darbības vietas adrese .....

   Priekšlikuma iesniedzēja vārds, uzvārds .....

   Amats .....

   tālrunis ....., e-pasts .....

   Datums 28.09.2011.g.

Pateicamies par atsauci!

16. Jaunā muiža

16.

ESF EIROPAS SOCIĀLAIS FONDS IEGULDĪJUMS TAVĀ NĀKOTNĒ EIROPAS SAVIENĪBA

Līvānu novada teritorijas plānojums 2012. – 2024. gadam

PRIEKŠLIKUMU ANKETA

1. **Ja Jūsu priekšlikums skar konkrētu nekustamo īpašumu, lūdzu, norādiet:**
   - **kadastra apzīmējumu (11 cipari):** .....
   - **īpašuma nosaukumu:** .....
   - **vēlamo plānoto zemes vienības izmantošanu un apbūvi:** .....

2. **Ja Jums ir ieteikumi Līvānu novada teritorijas plānojumam, lūdzu, uzrakstiet!**

Nevēlos vajadzību grozīt Līvānu pilsētas robežas un mūsu zemes īpašumus iekļaut Līvānu pilsētas teritorijā. Sakarā ar augstāk minēto esam kategorisku pret Līvānu pilsētas robežu grozīšanu un mūsu zemes īpašumu iekļaušanu pilsētas teritorijā.

Skat pielikumu.

3. **Lai varētu sniegt atbildi uz Jūsu priekšlikumu, lūdzu, norādiet:**

- Fiziskai personai:

Vārds, uzvārds Zarina Valtere, vladislavs Valters

tālrunis 29329385, e-pasts .....

Pastāvīgā dzīvesvietas adrese Turku pagasts Jaunā muiža

- Juridiskai personai:

Uzņēmuma vai organizācijas nosaukums .....

Darbības vietas adrese .....

Priekšlikuma iesniedzēja vārds, uzvārds .....

Amats .....

tālrunis ....., e-pasts .....

Datums 23.09.2011.g.

Valtere

Pateicamies par atsaucību!

Pielikums:

Divdesmitā gadsimta 60.-80.gados no Turku pagasta zemēm bija iedalītas zemes platības sekojošām Līvānu pilsētas vajadzībām:

1. Līvānu attīrīšanas iekārtu būvēm;
2. Dārzkopības kooperatīvai sabiedrībai „Bioķīmiķis”
3. Līvānu pilsētas Dārzkopības kooperatīvam.
4. Līvānu pilsētas individuālajai apbūvei.
5. Līvānu draudzes kapu paplašināšanai.

17. Dainas, Jaunā muiža

ESF EIROPAS SOCIĀLAIS FONDS IEGULDĪJUMS TAVĀ NĀKOTNĒ EIROPAS SAVIENĪBA

Līvānu novada teritorijas plānojums 2012. – 2024. gadam

PRIEKŠLIKUMU ANKETA

1. **Ja Jūsu priekšlikums skar konkrētu nekustamo īpašumu, lūdzu, norādiet:**
   - **kadastra apzīmējumu (11 cipari):** 7686-007-0594
   - **īpašuma nosaukumu:** „Dainas", Turku pag. Jaunā muiža
   - **vēlamo plānoto zemes vienības izmantošanu un apbūvi:** .....

2. **Ja Jums ir ieteikumi Līvānu novada teritorijas plānojumam, lūdzu, uzrakstiet!**
   Novēlos, ka man piederošais īpašums pārietu pilsētas teritorijā.

3. **Lai varētu sniegt atbildi uz Jūsu priekšlikumu, lūdzu, norādiet:**
   - Fiziskai personai:

Vārds, uzvārds Daina Jaitkevica

tālrunis 25992471, e-pasts .....

Pastāvīgā dzīvesvietas adrese „Dainas", Turku pag. Jaunā muiža

- Juridiskai personai:

Uzņēmuma vai organizācijas nosaukums .....

Darbības vietas adrese .....

Priekšlikuma iesniedzēja vārds, uzvārds .....

Amats .....

tālrunis ..... e-pasts .....

Datums 20.09.2011

Pateicamies par atsaucību!

18. Iveta Kurpniece par Meža ielu

ESF EIROPAS SOCIĀLAIS FONDS IEGULDĪJUMS TAVĀ NĀKOTNĒ EIROPAS SAVIENĪBA Līvāni

Līvānu novada teritorijas plānojums 2012. – 2024. gadam. 1.redakcija

PRIEKŠLIKUMU ANKETA

1. **Ja Jūsu priekšlikums skar konkrētu nekustamo īpašumu, lūdzu, norādiet:**
   - **kadastra apzīmējumu (11 cipari):** .....
   - **īpašuma nosaukumu:** .....
   - **vēlamo plānoto zemes vienības izmantošanu un apbūvi:** .....

2. **Ja Jums ir ieteikumi Līvānu novada teritorijas plānojumam, lūdzu, uzrakstiet!**

   Mežā ielā ielikta kanalizācija, bet ļoti vēlētos, lai ievelk arī dzeramā ūdeni, kurš pilsētā ir kvalitatīvs, bet manā akā ar paliekošu dzelzs saturu.
   P.S. kāpēc to nevarētu izdarīt paralēli?

3. **Lai varētu sniegt atbildi uz Jūsu priekšlikumu, lūdzu, norādiet:**

   - Fiziskai personai:

   Vārds, uzvārds Iveta Kurpniece
   tālrunis 26163842, e-pasts iveta.kurpniece@inbox.lv
   Pastāvīgā dzīvesvietas adrese Meža -6, Līvāni, LV-5316

   - Juridiskai personai:

   Uzņēmuma vai organizācijas nosaukums .....
   Darbības vietas adrese .....
   Priekšlikuma iesniedzēja vārds, uzvārds .....
   Amats .....
   tālrunis ....., e-pasts .....

   Datums 23.03.2012.

Pateicamies par atsaucību!

19. Jeļena Maskaļova par Celtuves ielas applūstošajām teritorijām

ESF EIROPAS SOCIĀLAIS FONDS — IEGULDĪJUMS TAVĀ NĀKOTNĒ — EIROPAS SAVIENĪBA — Līvāni

Līvānu novada teritorijas plānojums 2012. – 2024. gadam. 1.redakcija

PRIEKŠLIKUMU ANKETA

1. **Ja Jūsu priekšlikums skar konkrētu nekustamo īpašumu, lūdzu, norādiet:**
   - **kadastra apzīmējumu (11 cipari):** 170181-12192
   - **īpašuma nosaukumu:** Celtuves-6
   - **vēlamo plānoto zemes vienības izmantošanu un apbūvi:** Atsevišķi atdalīt individuālo no applūstošas teritorijas, zemes gabalu applūstošajā teritorijā pēdējās varētu izmantot skaņu dūkoja vai zaļena teritorošana
2. **Ja Jums ir ieteikumi Līvānu novada teritorijas plānojumam, lūdzu, uzrakstiet!**

   Dzīvoju Celtuves ielā, kura atrodas pie Dubnas upes. Pavasara plūdu laikā applūst zemes gabals mašīnu maijam Celtuves ielā 6. mans ierosinājums ir mainīt zemes izmantošanas mērķi applūstošajai zemei, Celtuves iela kura atrodas pie Dubnas upes.
3. **Lai varētu sniegt atbildi uz Jūsu priekšlikumu, lūdzu, norādiet:**
   - Fiziskai personai:

   Vārds, uzvārds Jelena Maskaļova

   tālrunis 65343496, e-pasts p.vaztminskiy@mail.ru

   Pastāvīgā dzīvesvietas adrese Celtuves 6

   - Juridiskai personai:

   Uzņēmuma vai organizācijas nosaukums .....

   Darbības vietas adrese .....

   Priekšlikuma iesniedzēja vārds, uzvārds .....

   Amats .....

   tālrunis ....., e-pasts .....

Datums 10.03.2012.

Pateicamies par atsaucību!

20. Andris Rinčs par Celtuves ielas applūstošajām teritorijām

ESF EIROPAS SOCIĀLAIS FONDS IEGULDĪJUMS TAVĀ NĀKOTNĒ EIROPAS SAVIENĪBA Līvāni

Līvānu novada teritorijas plānojums 2012. – 2024. gadam. 1.redakcija

PRIEKŠLIKUMU ANKETA

1. **Ja Jūsu priekšlikums skar konkrētu nekustamo īpašumu, lūdzu, norādiet:**
   - **kadastra apzīmējumu (11 cipari):** 76110051620
   - **īpašuma nosaukumu:** Celtuves ielā 8 Līvāni
   - **vēlamo plānoto zemes vienības izmantošanu un apbūvi:** Ģ1servisti atļaut individuālo apbūvi no applūstošās teritorijas, zemes gabalu applūstošajā teritorijā pieļaujot vērtēt izmantot sezonas dārza māja vai zālāna āzīzošanai

2. **Ja Jums ir ieteikumi Līvānu novada teritorijas plānojumam, lūdzu, uzrakstiet!**

   Dzīvojot Celtuves ielā, izeja atrodas pāri Dubnas upes. Pavasara plūdu laikā applūst zemes gabals pāri mūsu mājām Celtuves ielā 8, pavasarī ieteicams izmainīt zemes izmantošanas veidi applūstošajā zemei, Celtuves ielā izeja atrodas pāri Dubnas upes

3. **Lai varētu sniegt atbildi uz Jūsu priekšlikumu, lūdzu, norādiet:**
   - Fiziskai personai:

   Vārds, uzvārds Andris Rinčs

   tālrunis 29163767, e-pasts

   Pastāvīgā dzīvesvietas adrese Celtuves ielā 8 Līvāni

   - Juridiskai personai:

   Uzņēmuma vai organizācijas nosaukums

   Darbības vietas adrese

   Priekšlikuma iesniedzēja vārds, uzvārds

   Amats

   tālrunis, e-pasts

   Datums 11.03.12

Pateicamies par atsaucību!

21. Pāvels Fomins par Celtuves ielas applūstošajām teritorijām

ESF EIROPAS SOCIĀLAIS FONDS IEGULDĪJUMS TAVĀ NĀKOTNĒ EIROPAS SAVIENĪBA Līvāni

Līvānu novada teritorijas plānojums 2012. – 2024. gadam. 1.redakcija

PRIEKŠLIKUMU ANKETA

1. **Ja Jūsu priekšlikums skar konkrētu nekustamo īpašumu, lūdzu, norādiet:**
   - **kadastra apzīmējumu (11 cipari):** 4611005 1608
   - **īpašuma nosaukumu:** Celtuves ielā 14, Līvāni
   - **vēlamo plānoto zemes vienības izmantošanu un apbūvi:** Atsevišķi atdalīt individuālo apbūvi no applūstošās teritorijas, zemes gabalu applūstošajā teritorijā pēdējās ārzēlu izmantot saknņu dārzā vai zāliena ierīkošanai.

2. **Ja Jums ir ieteikumi Līvānu novada teritorijas plānojumam, lūdzu, uzrakstiet!**
   Dzīvoju Celtuves ielā, kura atrodas pie Dubnas upes. Pavasarā plūdu laikā applūst zeme kā pie mūsu mājām, tā arī zem mājas, Celtuves 14. Manus ieteikums ir mainīt zemes izmantošanas mērķi applūstošajai zemei, Celtuves ielā kura atrod. pie Dubnas upes.

3. **Lai varētu sniegt atbildi uz Jūsu priekšlikumu, lūdzu, norādiet:**

   - Fiziskai personai:

   Vārds, uzvārds Pāvels Fomins

   tālrunis 65341244, e-pasts

   Pastāvīgā dzīvesvietas adrese Celtuves ielā 14, Līvāni, Līvānu no.

   - Juridiskai personai:

   Uzņēmuma vai organizācijas nosaukums

   Darbības vietas adrese

   Priekšlikuma iesniedzēja vārds, uzvārds

   Amats

   tālrunis, e-pasts

   Datums 11.III 2012g.

Pateicamies par atsaucību!

22. Valērijs Skorobogatovs par Celtuves ielas applūstošajām teritorijām

ESF EIROPAS SOCIĀLAIS FONDS IEGULDĪJUMS TAVĀ NĀKOTNĒ EIROPAS SAVIENĪBA Līvani

Līvānu novada teritorijas plānojums 2012. – 2024. gadam. 1.redakcija

PRIEKŠLIKUMU ANKETA

1. **Ja Jūsu priekšlikums skar konkrētu nekustamo īpašumu, lūdzu, norādiet:**
   - **kadastra apzīmējumu (11 cipari):** 7611-005-1617
   - **īpašuma nosaukumu:** Celtuves ielā 16, māja
   - **vēlamo plānoto zemes vienības izmantošanu un apbūvi:** Individuāli atdalīt apbūvei no applūstošās teritorijas, zemes gabalu applūstošajā teritorijas pēdējas joslas, izmantot saknu dārza vai šļūtenes ierīkošanai

2. **Ja Jums ir ieteikumi Līvānu novada teritorijas plānojumam, lūdzu, uzrakstiet!**

   Dzīvoju Celtuves ielā, kura atrodas pie Dubnas upes. Pavasara plūdu laikā applūst zemes gabals pie mūsu mājām Celtuves ielā 16, mēs ieteicam izmainīt zemes izmantošanas mērķi applūstošajai zemei, Celtuves ielā, kura atrodas pie Dubnas upes.

3. **Lai varētu sniegt atbildi uz Jūsu priekšlikumu, lūdzu, norādiet:**
   - Fiziskai personai:

   Vārds, uzvārds Valērijs Skorobogatovs

   tālrunis 65342468, e-pasts NAV

   Pastāvīgā dzīvesvietas adrese Celtuves ielā 14, Līvāni, Līvānu novads

   - Juridiskai personai:

   Uzņēmuma vai organizācijas nosaukums .....

   Darbības vietas adrese .....

   Priekšlikuma iesniedzēja vārds, uzvārds .....

   Amats .....

   tālrunis ....., e-pasts .....

   Datums 11.III 2012.g.

Pateicamies par atsaucību!

23. Daiga Dilans par Celtuves ielas applūstošajām teritorijām

ESF EIROPAS SOCIĀLAIS FONDS IEGULDĪJUMS TAVĀ NĀKOTNĒ EIROPAS SAVIENĪBA Līvāni

Līvānu novada teritorijas plānojums 2012. – 2024. gadam. 1.redakcija

PRIEKŠLIKUMU ANKETA

1. **Ja Jūsu priekšlikums skar konkrētu nekustamo īpašumu, lūdzu, norādiet:**
   - **kadastra apzīmējumu (11 cipari):** 76110051606
   - **īpašuma nosaukumu:** Celtuves iela 22, Līvāni
   - **vēlamo plānoto zemes vienības izmantošanu un apbūvi:** Atsevišķi atdalīt individuālo apbūvi no applūstošās teritorijas, zemes teritorijas, zemes gabalu! applūstošajā teritorijā pēdējās varētu izmantot saknē dārzā kvai Zālienā, iesēšanai

2. **Ja Jums ir ieteikumi Līvānu novada teritorijas plānojumam, lūdzu, uzrakstiet!**
   Dzīvoju Celtuves ielā cura atrodas pie Dubnas upes. Pavasarā plūdu laikā applūst zemes gabals pie mūsu mājām Celtuves ielā N22. Manus ieteikums ir mainīt zemes izmantošanas mērķi applūstošajai zemei, Celtuves ielā cura atrodas pie Dubnas upes.

3. **Lai varētu sniegt atbildi uz Jūsu priekšlikumu, lūdzu, norādiet:**
   - Fiziskai personai:

Vārds, uzvārds Daiga Dilans
tālrunis 26768333, e-pasts
Pastāvīgā dzīvesvietas adrese Celtuves ielā 22, Līvāni

- Juridiskai personai:

Uzņēmuma vai organizācijas nosaukums
Darbības vietas adrese
Priekšlikuma iesniedzēja vārds, uzvārds
Amats
tālrunis ....., e-pasts

Datums 11.III-2012g.

Pateicamies par atsaucību!

24. Natālija Beķere par Celtuves ielas applūstošajām teritorijām

ESF EIROPAS SOCIĀLAIS FONDS IEGULDĪJUMS TAVĀ NĀKOTNĒ EIROPAS SAVIENĪBA Līvāni

Līvānu novada teritorijas plānojums 2012. – 2024. gadam. 1.redakcija

PRIEKŠLIKUMU ANKETA

1. **Ja Jūsu priekšlikums skar konkrētu nekustamo īpašumu, lūdzu, norādiet:** 16, 16 zemei
   - **kadastra apzīmējumu (11 cipari):** 7611-505-1601
   - **īpašuma nosaukumu:** Celtuves ielā 20, Līvāni
   - **vēlamo plānoto zemes vienības izmantošanu un apbūvi:** Atsevišķi atdalīt individuālo apbūvi no applūstošās teritorijas zemes gabalu applūstošajā teritorijā mērķī sārņīu izmantošanai dārzā vai šķiršanai ierīkošanai

2. **Ja Jums ir ieteikumi Līvānu novada teritorijas plānojumam, lūdzu, uzrakstiet!**

   Dzīvoju Celtuves ielā, kura atrodas pie Dubnas upes. Pavasara plūdu laikā applūst zemes gabals pie mūsu mājām Celtuves ielā 20, man ir ieteikums ir mainīt zemes izmantošanas veidu applūstošajai zemei, Celtuves ielā kura atrodas pie Dubnas upes.

3. **Lai varētu sniegt atbildi uz Jūsu priekšlikumu, lūdzu, norādiet:**
   - Fiziskai personai:

   Vārds, uzvārds Natālija Beķere (mantiniece)

   tālrunis 65344123, e-pasts .....

   Pastāvīgā dzīvesvietas adrese Celtuves ielā N20, Līvāni

   - Juridiskai personai:

   Uzņēmuma vai organizācijas nosaukums .....

   Darbības vietas adrese .....

   Priekšlikuma iesniedzēja vārds, uzvārds .....

   Amats .....

   tālrunis ....., e-pasts .....

   Datums 11.III 2012g.

Pateicamies par atsaucību!

25. Jāzeps Rībulis par Celtuves ielas applūstošajām teritorijām

ESF EIROPAS SOCIĀLAIS FONDS IEGULDĪJUMS TAVĀ NĀKOTNĒ EIROPAS SAVIENĪBA Līvāni

Līvānu novada teritorijas plānojums 2012. – 2024. gadam. 1.redakcija

PRIEKŠLIKUMU ANKETA

1. **Ja Jūsu priekšlikums skar konkrētu nekustamo īpašumu, lūdzu, norādiet:**
   - **kadastra apzīmējumu (11 cipari):** 76110051609
   - **īpašuma nosaukumu:** Celtuves iela - 18, Līvāni
   - **vēlamo plānoto zemes vienības izmantošanu un apbūvi:**

   Atsevišķi atdalīt individuālo apbūvei no applūstošas teritorijas zemes gabalu applūstošajā teritorijā pēdējas varītēm izmantot sakņu dārza lai zāliena veikošanai.

2. **Ja Jums ir ieteikumi Līvānu novada teritorijas plānojumam, lūdzu, uzrakstiet!**

   Dzīvoju Celtuves ielā, kura atrodas pie Dubnas upes. Pavasara plūdu laikā applūst zemes gabals pie mūsu mājām Celtuves iela - 18, man ir ieteikums ir mainīt zemes izmantošanas veidu applūstošajai zemei, Celtuves ielā, kura atrodas pie Dubnas upes.

3. **Lai varētu sniegt atbildi uz Jūsu priekšlikumu, lūdzu, norādiet:**

   - Fiziskai personai:

   Vārds, uzvārds Jāzeps Rībulis

   tālrunis 26353897, e-pasts

   Pastāvīgā dzīvesvietas adrese Celtuves iela - 18, Līvāni, Līvānu nov

   - Juridiskai personai:

   Uzņēmuma vai organizācijas nosaukums

   Darbības vietas adrese

   Priekšlikuma iesniedzēja vārds, uzvārds

   Amats

   tālrunis ....., e-pasts

   Datums 09.03.2012

Pateicamies par atsaucību!

26. Alla Griņeviča par Celtuves ielas applūstošajām teritorijām

ESF EIROPAS SOCIĀLAIS FONDS IEGULDĪJUMS TAVĀ NĀKOTNĒ EIROPAS SAVIENĪBA Līvani

Līvānu novada teritorijas plānojums 2012. – 2024. gadam. 1.redakcija

PRIEKŠLIKUMU ANKETA

1. **Ja Jūsu priekšlikums skar konkrētu nekustamo īpašumu, lūdzu, norādiet:**
   - **kadastra apzīmējumu (11 cipari):** 76110051622
   - **īpašuma nosaukumu:** LĪVĀNI, CELTUVES-4
   - **vēlamo plānoto zemes vienības izmantošanu un apbūvi:** ATSEVIŠĶI ATDALĪT INDIVIDUĀLO APBŪVI NO APPLŪSTOŠAS TERITORIJAS, ZEMES GABALU APPLŪSTOŠAJĀ TERITORIJĀ PĒDĒJĀS VARĒTU IZMANTOT SAKŅU DĀRZA VAI ZĀLIENA IERĪKOŠANAI.
2. **Ja Jums ir ieteikumi Līvānu novada teritorijas plānojumam, lūdzu, uzrakstiet!**

   DZĪVOJU CELTUVES IELĀ-4 KURA ATRODAS PIE DUBNAS IELAS. PAVASARA PLŪDU LAIKĀ APPLŪSTS ZEMES GABALS PIE MŪSU MAJĀM. MANS RATIŅUMS ĪR MAINĪT ZEMES IZMANTOŠANAS MĒRĶI APPLŪSTOŠAJAI ZEMEI.
3. **Lai varētu sniegt atbildi uz Jūsu priekšlikumu, lūdzu, norādiet:**
   - Fiziskai personai: ALLA GRIŅEVIČA

   Vārds, uzvārds .....

   tālrunis 65344798, e-pasts .....

   Pastāvīgā dzīvesvietas adrese LĪVĀNI, CELTUVES-4

   - Juridiskai personai:

   Uzņēmuma vai organizācijas nosaukums .....

   Darbības vietas adrese .....

   Priekšlikuma iesniedzēja vārds, uzvārds .....

   Amats .....

   tālrunis ....., e-pasts .....

Datums 11. martā, 2012.

Pateicamies par atsaucību!

27. Jānis Stikāns par sava īpašuma kadastra numuru

Rožupe

ESF EIROPAS SOCIĀLAIS FONDS — IEGULDĪJUMS TAVĀ NĀKOTNĒ — EIROPAS SAVIENĪBA — Līvāni

Līvānu novada teritorijas plānojums 2012. – 2024. gadam. 1.redakcija

PRIEKŠLIKUMU ANKETA

1. **Ja Jūsu priekšlikums skar konkrētu nekustamo īpašumu, lūdzu, norādiet:**
   - **kadastra apzīmējumu (11 cipari):** 7666 001-0007
   - **īpašuma nosaukumu:** Mārupi Gercāni
   - **vēlamo plānoto zemes vienības izmantošanu un apbūvi:** Iekļaut šo zemes gabalu jaunajā teritorijas plānojumā, jo tas tādu kadastrālo numuru nav uzrādīts

2. **Ja Jums ir ieteikumi Līvānu novada teritorijas plānojumam, lūdzu, uzrakstiet!**

3. **Lai varētu sniegt atbildi uz Jūsu priekšlikumu, lūdzu, norādiet:**
   - Fiziskai personai:

Vārds, uzvārds Jānis Stikāns

tālrunis 28248319, e-pasts vija.stikane@inbox.lv

Pastāvīgā dzīvesvietas adrese Mārupi Gercāni Rožupes pag.

- Juridiskai personai:

Uzņēmuma vai organizācijas nosaukums .....

Darbības vietas adrese .....

Priekšlikuma iesniedzēja vārds, uzvārds .....

Amats .....

tālrunis ....., e-pasts .....

Datums .....

Pateicamies par atsaucību!

28. Dzintra Dimpere par Celtuves ielas applūstošajām teritorijām

ESF EIROPAS SOCIĀLAIS FONDS — IEGULDĪJUMS TAVĀ NĀKOTNĒ — EIROPAS SAVIENĪBA — Līvāni

Līvānu novada teritorijas plānojums 2012. – 2024. gadam. 1.redakcija

PRIEKŠLIKUMU ANKETA

1. **Ja Jūsu priekšlikums skar konkrētu nekustamo īpašumu, lūdzu, norādiet:**
   - **kadastra apzīmējumu (11 cipari):** 76110051618
   - **īpašuma nosaukumu:** Celtuves ielā 12
   - **vēlamo plānoto zemes vienības izmantošanu un apbūvi:** Lūdzu atsevišķi atdalīt individuālo apbūvi no applūstošās teritorijas zemes, kas plūdu laikā, ātrākas gandrīz 1 mēnesi zem ūdens. Varētu to izmantot kā sakņu dārzu, vai zāliena ierīkošanai.

2. **Ja Jums ir ieteikumi Līvānu novada teritorijas plānojumam, lūdzu, uzrakstiet!**
   Dzīvoju Celtuves ielā, kuru ātrāk Dubnas upes ūdeņmo. Pāvasara plūdu laikā pat četus gadus ilgstošo laikā mūsu zemi applūst. Ieteikum būtu tāds, mainīt zemes izmantošanas mērķi un pārskatīt zemes vērtības cenu.

3. **Lai varētu sniegt atbildi uz Jūsu priekšlikumu, lūdzu, norādiet:**
   - Fiziskai personai:

   Vārds, uzvārds Dzintra Dimpere
   tālrunis 65324188, e-pasts .....
   Pastāvīgā dzīvesvietas adrese Celtuves ielā 12, Krāslava

   - Juridiskai personai:

   Uzņēmuma vai organizācijas nosaukums .....
   Darbības vietas adrese .....
   Priekšlikuma iesniedzēja vārds, uzvārds .....
   Amats .....
   tālrunis ....., e-pasts .....

Datums 11.09.2012g.

Pateicamies par atsaucību!

29. Larija Carjova par Celtuves ielas applūstošajām teritorijām

ESF EIROPAS SOCIĀLAIS FONDS — IEGULDĪJUMS TAVĀ NĀKOTNĒ — EIROPAS SAVIENĪBA — Līvani

Līvānu novada teritorijas plānojums 2012. – 2024. gadam. 1.redakcija

PRIEKŠLIKUMU ANKETA

1. **Ja Jūsu priekšlikums skar konkrētu nekustamo īpašumu, lūdzu, norādiet:**
   - **kadastra apzīmējumu (11 cipari):** 76110051514
   - **īpašuma nosaukumu:** Celtuves ielā 5, Līvāni
   - **vēlamo plānoto zemes vienības izmantošanu un apbūvi:** Atsevišķi atdalīt individuālo apbūvei no applūstošās teritorijas, zemes gabalu applūstošajā teritorijā pēdējās – varētu izmantot sakņu dārza daļā Līliena uzrakstā

2. **Ja Jums ir ieteikumi Līvānu novada teritorijas plānojumam, lūdzu, uzrakstiet!**

   Dzīvoju Celtuves ielā, kura atrodas pie Dubnas upes. Pavasara plūdu laikā applūst zemes gabals pie mājām Celtuves ielā 5. Manus ieteikumus ir mainīt zemes izmantošanas mērķi applūstošajai zemei.

3. **Lai varētu sniegt atbildi uz Jūsu priekšlikumu, lūdzu, norādiet:**

   - Fiziskai personai:

   Vārds, uzvārds Larija Carjova
   tālrunis 29444127, e-pasts larija.2@inbox.lv
   Pastāvīgā dzīvesvietas adrese Celtuves ielā 5, Līvāni

   - Juridiskai personai:

   Uzņēmuma vai organizācijas nosaukums .....
   Darbības vietas adrese .....
   Priekšlikuma iesniedzēja vārds, uzvārds .....
   Amats .....
   tālrunis ....., e-pasts .....

   Datums 11.03.2012g.

   Pateicamies par atsaucību!

30. Arkādijs Groza par Rudzātu pagasta ceļu līdz Līkupei

ESF EIROPAS SOCIĀLAIS FONDS IEGULDĪJUMS TAVĀ NĀKOTNĒ EIROPAS SAVIENĪBA Līvāni

Līvānu novada teritorijas plānojums 2012. – 2024. gadam

PRIEKŠLIKUMU ANKETA

1. **Ja Jūsu priekšlikums skar konkrētu nekustamo īpašumu, lūdzu, norādiet:**
   - **kadastra apzīmējumu (11 cipari):** 76680050042 76680050043
   - **īpašuma nosaukumu:** Līkupe
   - **vēlamo plānoto zemes vienības izmantošanu un apbūvi:** .....

2. **Ja Jums ir ieteikumi Līvānu novada teritorijas plānojumam, lūdzu, uzrakstiet!**
   Atjaunot veecnagasta ceļu, lai varētu nokļūt līdz zemes gabaliem

3. **Lai varētu sniegt atbildi uz Jūsu priekšlikumu, lūdzu, norādiet:**
   - Fiziskai personai:

   Vārds, uzvārds Arkādijs Groza
   tālrunis 29639415, e-pasts .....
   Pastāvīgā dzīvesvietas adrese Pneili Rēzeknes ielā 28-49

   - Juridiskai personai:

   Uzņēmuma vai organizācijas nosaukums .....
   Darbības vietas adrese .....
   Priekšlikuma iesniedzēja vārds, uzvārds .....
   Amats .....
   tālrunis ....., e-pasts .....

Datums 27.03.2012

Pateicamies par atsaucību!

31. Jaunāres, Jaunšauri, Kasparāni

ESF EIROPAS SOCIĀLAIS FONDS — IEGULDĪJUMS TAVĀ NĀKOTNĒ — EIROPAS SAVIENĪBA — Līvāni

Līvānu novada teritorijas plānojums 2012. – 2024. gadam

PRIEKŠLIKUMU ANKETA

1. **Ja Jūsu priekšlikums skar konkrētu nekustamo īpašumu, lūdzu, norādiet:**
   - **kadastra apzīmējumu (11 cipari):** 76680070139; 76680050011; 76680050027
   - **īpašuma nosaukumu:** „Jaunāres", „Jaunšauri", „Kasparāni"
   - **vēlamo plānoto zemes vienības izmantošanu un apbūvi:** lauksaimnieciskā ražošana, galas skrīnu kellīpu audzēšana

2. **Ja Jums ir ieteikumi Līvānu novada teritorijas plānojumam, lūdzu, uzrakstiet!**
   Atjaunot veco pagasta ceļu, lai atvieglotu saimniecisko darbību.

3. **Lai varētu sniegt atbildi uz Jūsu priekšlikumu, lūdzu, norādiet:**
   - Fiziskai personai:

   Vārds, uzvārds Kārlis Gaigs
   tālrunis 29498937, e-pasts OSUPES@inbox.lv
   Pastāvīgā dzīvesvietas adrese Līvānu nov., Rudzātu pag., „Jaunāres"

   - Juridiskai personai:

   Uzņēmuma vai organizācijas nosaukums .....
   Darbības vietas adrese .....
   Priekšlikuma iesniedzēja vārds, uzvārds .....
   Amats .....
   tālrunis ....., e-pasts .....

Datums 27.03.2012.g.

Pateicamies par atsaucību!

32. Valija Rusiņa, Avotiņi

ESF EIROPAS SOCIĀLAIS FONDS IEGULDĪJUMS TAVĀ NĀKOTNĒ EIROPAS SAVIENĪBA Līvāni

Līvānu novada teritorijas plānojums 2012. – 2024. gadam

PRIEKŠLIKUMU ANKETA

1. **Ja Jūsu priekšlikums skar konkrētu nekustamo īpašumu, lūdzu, norādiet:**
   - **kadastra apzīmējumu (11 cipari):** 7668 007 0234
   - **īpašuma nosaukumu:** AVOTIŅI
   - **vēlamo plānoto zemes vienības izmantošanu un apbūvi:** VĒLOS IZMANTOT SAVU ĪPAŠUMU LAUKSAIMNIECISKAI UN CITĀDAI, LR LIKUMĪGAI SAIMNIECISKAI DARBĪBAI.

2. **Ja Jums ir ieteikumi Līvānu novada teritorijas plānojumam, lūdzu, uzrakstiet!**
   LŪDZU IEKĻAUT CEĻU RUDZĀTI - SOLTUPE - VILCĀNI CEĻU REĢISTRĀ UN VEIKT DARBĪBAS TĀ ATJAUNOŠANĀ UN IZBŪVĒ.

3. **Lai varētu sniegt atbildi uz Jūsu priekšlikumu, lūdzu, norādiet:**
   - Fiziskai personai:

   Vārds, uzvārds VALIJA RUSIŅA
   tālrunis 29157504, e-pasts
   Pastāvīgā dzīvesvietas adrese LĪVĀNI, LAUKU-10.

   - Juridiskai personai:

   Uzņēmuma vai organizācijas nosaukums
   Darbības vietas adrese
   Priekšlikuma iesniedzēja vārds, uzvārds
   Amats
   tālrunis, e-pasts

Datums 28.03.2012

Pateicamies par atsaucību!

33. Aigars Ūbels par Rudzātu pagasta ceļa atjaunošanu

ESF EIROPAS SOCIĀLAIS FONDS — IEGULDĪJUMS TAVĀ NĀKOTNĒ — EIROPAS SAVIENĪBA — Līvāni

Līvānu novada teritorijas plānojums 2012. – 2024. gadam

PRIEKŠLIKUMU ANKETA

1. **Ja Jūsu priekšlikums skar konkrētu nekustamo īpašumu, lūdzu, norādiet:**
   - **kadastra apzīmējumu (11 cipari):** 7668 005 0054
   - **īpašuma nosaukumu:** Vecšauri
   - **vēlamo plānoto zemes vienības izmantošanu un apbūvi:** izmantot lauksaimniecības vajadzībām un citiem mērķiem

2. **Ja Jums ir ieteikumi Līvānu novada teritorijas plānojumam, lūdzu, uzrakstiet!**
   atjaunot ceļu Rudzāti – Soltupe – Vilkāni

3. **Lai varētu sniegt atbildi uz Jūsu priekšlikumu, lūdzu, norādiet:**
   - Fiziskai personai:

   Vārds, uzvārds Ūbels Aigars
   tālrunis 28382547, e-pasts
   Pastāvīgā dzīvesvietas adrese Nīcgales 8-54, Rīga.

   - Juridiskai personai:

   Uzņēmuma vai organizācijas nosaukums
   Darbības vietas adrese
   Priekšlikuma iesniedzēja vārds, uzvārds
   Amats
   tālrunis, e-pasts

Datums 28. 03. 2012

Pateicamies par atsaucību!

34. Pēteris Piļups par Rudzātu pagasta ceļa atjaunošanu

ESF EIROPAS SOCIĀLAIS FONDS — IEGULDĪJUMS TAVĀ NĀKOTNĒ — EIROPAS SAVIENĪBA — Līvāni

Līvānu novada teritorijas plānojums 2012. – 2024. gadam

PRIEKŠLIKUMU ANKETA

1. **Ja Jūsu priekšlikums skar konkrētu nekustamo īpašumu, lūdzu, norādiet:**
   - **kadastra apzīmējumu (11 cipari):** 76680070108
   - **īpašuma nosaukumu:** „Lejiņi"
   - **vēlamo plānoto zemes vienības izmantošanu un apbūvi:** lauksaimniecisko darbu veikšanai un citiem mērķiem

2. **Ja Jums ir ieteikumi Līvānu novada teritorijas plānojumam, lūdzu, uzrakstiet!**
   Lūdzu atjaunot ceļu Saltupe-Vilčāni

3. **Lai varētu sniegt atbildi uz Jūsu priekšlikumu, lūdzu, norādiet:**
   - Fiziskai personai:

   Vārds, uzvārds Pēteris Piļups
   tālrunis 29194893, e-pasts
   Pastāvīgā dzīvesvietas adrese Rudzātu pag. Līvānu nov.

   - Juridiskai personai:

   Uzņēmuma vai organizācijas nosaukums
   Darbības vietas adrese
   Priekšlikuma iesniedzēja vārds, uzvārds
   Amats
   tālrunis ....., e-pasts

Datums 28.03.2012.

Pateicamies par atsaucību!

35. Marijas Čipāne par Celtuves ielu

ESF EIROPAS SOCIĀLAIS FONDS IEGULDĪJUMS TAVĀ NĀKOTNĒ EIROPAS SAVIENĪBA Līvani

Līvānu novada teritorijas plānojums 2012. – 2024. gadam. 1.redakcija

PRIEKŠLIKUMU ANKETA

1. **Ja Jūsu priekšlikums skar konkrētu nekustamo īpašumu, lūdzu, norādiet:**
   - **kadastra apzīmējumu (11 cipari):** 76110051603
   - **īpašuma nosaukumu:** Celtuves ielā 28
   - **vēlamo plānoto zemes vienības izmantošanu un apbūvi:** Atsevišķi atdalīt individuālo apbūvi no applūstošās teritorijas. Zemes gabalu applūstošajā teritorijā pēdējā vaļetu izmantot sakņu dārzā, vai īslaicīga uzkrāšanai.
2. **Ja Jums ir ieteikumi Līvānu novada teritorijas plānojumam, lūdzu, uzrakstiet!**

   Īpašumu Celtuves ielā, kuru atrodas pie Dubnas upes. Pavasarī un lietavu laikā applūst puse dārza, pie mājas Celtuves ielā N.28. Mans ieteikums būtu mainīt zemes apmaksas vērtību applūstošajā dārza teritorijā.
3. **Lai varētu sniegt atbildi uz Jūsu priekšlikumu, lūdzu, norādiet:**
   - Fiziskai personai:

   Vārds, uzvārds Marija Čipāne (mantiniece)

   tālrunis 65342616, e-pasts NAV

   Pastāvīgā dzīvesvietas adrese Celtuves ielā 28, Līvānos
   - Juridiskai personai:

   Uzņēmuma vai organizācijas nosaukums .....

   Darbības vietas adrese .....

   Priekšlikuma iesniedzēja vārds, uzvārds .....

   Amats .....

   tālrunis ....., e-pasts .....

Datums 11.III 2012.g. M. Čipāne

Pateicamies par atsaucību!

36. Ozolbirzes

ESF EIROPAS SOCIĀLAIS FONDS — IEGULDĪJUMS TAVĀ NĀKOTNĒ — EIROPAS SAVIENĪBA — Līvāni

Līvānu novada teritorijas plānojums 2012. – 2024. gadam. 1.redakcija

PRIEKŠLIKUMU ANKETA

1. **Ja Jūsu priekšlikums skar konkrētu nekustamo īpašumu, lūdzu, norādiet:**
   - **kadastra apzīmējumu (11 cipari):** 7652 001 0153
   - **īpašuma nosaukumu:** „Ozolbirzes"
   - **vēlamo plānoto zemes vienības izmantošanu un apbūvi:** .....

2. **Ja Jums ir ieteikumi Līvānu novada teritorijas plānojumam, lūdzu, uzrakstiet!**

   Pieņemta plānojumam ar nosacījumu, ka īpašumam agrākā esošais dīķis ir tiek atvaltīts ir tiek uzstādīti „ugunsošie pārcirsti" un gaisma katusēs.
   Īpašumam ganāmā esošo Cēla ceļam nosaukt par Mežmalas ceļu – ar šādu nosaukumu ceļa būtu arī labāk atpazīstama.

3. **Lai varētu sniegt atbildi uz Jūsu priekšlikumu, lūdzu, norādiet:**
   - Fiziskai personai:

   Vārds, uzvārds Normunds Liepiņš
   tālrunis 22017077, e-pasts normands@inbox.lv
   Pastāvīgā dzīvesvietas adrese „Ozolbirzes", Jusikas pag.

   - Juridiskai personai:

   Uzņēmuma vai organizācijas nosaukums .....
   Darbības vietas adrese .....
   Priekšlikuma iesniedzēja vārds, uzvārds .....
   Amats .....
   tālrunis ....., e-pasts .....

   Datums 29.03.2012.

   Pateicamies par atsaucību!

37. Ozolbirzes

Priekšlikums izteikts Rudzātu sanāksmē un iesniegtas iepriekšējās sūdzības (Jāņa Vingra un vairāku iedzīvotāju parakstīts iesniegums Daugavpils reģionālajai vides pārvaldei, Veselības inspekcijas 06.05.2011 kontroles akts Nr.AA042719, sūdzība Preiļu rajona prokuratūrai, fotogrāfijas un plāns), kas glabājas Līvānu novada būvvaldē.

38. Slokas

ESF EIROPAS SOCIĀLAIS FONDS — IEGULDĪJUMS TAVĀ NĀKOTNĒ — EIROPAS SAVIENĪBA — Līvāni

Līvānu novada teritorijas plānojums 2012. – 2024. gadam. 1.redakcija

PRIEKŠLIKUMU ANKETA

1. **Ja Jūsu priekšlikums skar konkrētu nekustamo īpašumu, lūdzu, norādiet:**
   - **kadastra apzīmējumu (11 cipari):** 7666 004 0005
   - **īpašuma nosaukumu:** SLOKAS
   - **vēlamo plānoto zemes vienības izmantošanu un apbūvi:** vēlamies saglabāt šim zemes gabalam lietošanas mērķi – rūpnieciskās apbūves teritorijas

2. **Ja Jums ir ieteikumi Līvānu novada teritorijas plānojumam, lūdzu, uzrakstiet!**

3. **Lai varētu sniegt atbildi uz Jūsu priekšlikumu, lūdzu, norādiet:**
   - Fiziskai personai:

   Vārds, uzvārds .....

   tālrunis ....., e-pasts .....

   Pastāvīgā dzīvesvietas adrese .....

   - Juridiskai personai:

   Uzņēmuma vai organizācijas nosaukums SIA Līvānu kūdras fabrika

   Darbības vietas adrese Soltumi, Rožupes pag., Līvānu novads, LV-5316

   Priekšlikuma iesniedzēja vārds, uzvārds Pēteris Romanovskis

   Amats valdes priekšsēdētājs

   tālrunis 29165515, e-pasts kudra.livani@apollo.lv

   Datums 27.03.2012.

Pateicamies par atsaucību!

39. Uzņēmēju 07.02.2012 sanāksme

Ierosina izbūvēt gājēju tiltu pār Dubnu Fabrikas ielas turpinājumā, lai savienotu pilsētas centru ar Ubaglīci

40. Kārlis Bogdāns par P3 zonu

From: Kārlis [karlis7b@inbox.lv]
Sent: trešdiena, 2012. gada . 28. Mar 10:18
To: liga@grupa93.lv
Subject: WEB - Līvānu novada teritorijas plānojums 2012.-2024.gadam

No: Kārlis <karlis7b@inbox.lv>
Temats: [your-subject]

Ziņa:
Līvānu novada Jersikas pagastā netālu no Jersikas pilskalna atrodas īpašums ar kadastra Nr 76520030131 kuram piešķirta kategorija P3(darījumu objektu apbūves teritorija), cik zināms šai teritorijā atrodas Jersikas kapulauks, aizsargājamais arheologiskais objekts, par ko varat pārliecināties publikācijās, Fricis Balodis "Jersika" 1940 gads, Antonija Vilcāne "Senā Jersika" 2004 gads, kā arī pieminekļu valdē.

--
Šis pasts ir nosūtīts, izmantojot kontaktu formu:
http://www.grupa93.lv/livani

Jersikas pagasta teritorijas plānojuma 2010.gada grozījumi

41. Kārlis Bogdāns par īpašuma nosaukumu kartē

From: Kārlis Bogdāns [karlis7b@inbox.lv]
Sent: otrdiena, 2011. gada . 4. Okt 11:13
To: liga@grupa93.lv
Subject: WEB - Līvānu novada teritorijas plānojums 2012.-2024.gadam

No: Kārlis Bogdāns <karlis7b@inbox.lv>
Temats: [your-subject]

Ziņa:
Līvānu novada kartē ,manim piederošais īpašums ,Rožupes pagastā ir ar nosaukumu,"Dzintari",bet nevis kā kartē norādīts ,"Zeļčenovka",būtu lūgums izlabot.

--
Šis pasts ir nosūtīts, izmantojot kontaktu formu:
http://www.grupa93.lv/livani

42. SIA Zelta zeme par īpašumu Vāge Rožupes pagastā

ESF EIROPAS SOCIĀLAIS FONDS IEGULDĪJUMS TAVĀ NĀKOTNĒ EIROPAS SAVIENĪBA Līvāni

Līvānu novada teritorijas plānojums 2012. – 2024. gadam. 1.redakcija

PRIEKŠLIKUMU ANKETA

1. **Ja Jūsu priekšlikums skar konkrētu nekustamo īpašumu, lūdzu, norādiet:**
   - **kadastra apzīmējumu (11 cipari):** 7666 001 0141
   - **īpašuma nosaukumu:** VĀGE
   - **vēlamo plānoto zemes vienības izmantošanu un apbūvi:** vēlamies saglabāt šim zemes gabalam lietošanas mērķi – rūpniecības apbūves teritorijas

2. **Ja Jums ir ieteikumi Līvānu novada teritorijas plānojumam, lūdzu, uzrakstiet!**

3. **Lai varētu sniegt atbildi uz Jūsu priekšlikumu, lūdzu, norādiet:**
   - Fiziskai personai:

Vārds, uzvārds .....

tālrunis ....., e-pasts .....

Pastāvīgā dzīvesvietas adrese .....

   - Juridiskai personai:

Uzņēmuma vai organizācijas nosaukums SIA Zelta zeme

Darbības vietas adrese Sēlienu, Rožupes pagasts, Līvānu novads, LV-5346

Priekšlikuma iesniedzēja vārds, uzvārds Peteris Romanovskis

Amats vadītājs

tālrunis 29165915, e-pasts sales@zeltazeme.lv

Datums 27.03.2012

Pateicamies par atsaucību!

43. SIA Mark Invest

MARK INVEST LATVIA

Līvanu novada domei
Rīgas iela 77, Līvāni, LV – 5316

2012. gada 13. aprīlis **Nr. 56/2012**

Par jauno teritorijas plānojumu

SIA „Mark Invest Latvia" ierosina jaunajā teritorijas plānojumā:

1. noteikt dolomīta atradnei „Priedulāji", kadastra numurs 7652 004 0001, rekultivācijas veidu – dīķis, 20 m dziļš, un izsniegt izziņu par rekultivācijas veidu;
2. noteikt un atzīmēt jaunajā teritorijas plānojumā vietas, kurās ***nedrīkst*** uzsākt rakšanas darbus, ieguvi, izstrādāt karjerus un dīķus.

Valdes locekļis Ivars Tobiass

SABIEDRĪBA AR IERobEŽOTU ATBILDĪBU MARK INVEST LATVIA LATVIJAS REPUBLIKA

Reģ. Nr. 50003631781
Juridiskā adrese: „Piekalni", Jumprava LV -5022
Tālr: +371 65058985

AS DnB banka
kods: RIKOLV2X
LV52RIKO0002013009808

www.markinvest.lv
e-pasts: biroja@markinvest.lv

12 16. aprīlī
3-6/12/1300

44. Valmari par dzīvojamās apbūves teritorijas noteikšanu

ESF EIROPAS SOCIĀLAIS FONDS — IEGULDĪJUMS TAVĀ NĀKOTNĒ — EIROPAS SAVIENĪBA — Līvāni

Līvānu novada teritorijas plānojums 2012. – 2024. gadam. 1.redakcija

PRIEKŠLIKUMU ANKETA

1. **Ja Jūsu priekšlikums skar konkrētu nekustamo īpašumu, lūdzu, norādiet:**
   - **kadastra apzīmējumu (11 cipari):** 7652 002 0112
   - **īpašuma nosaukumu:** 15261 – Valmari
   - **vēlamo plānoto zemes vienības izmantošanu un apbūvi:** Lūdzu atļauju kapitālbūves celšanai uz zemes gabala ar kadastra nr. 7652 002 0112 „Valmari"

2. **Ja Jums ir ieteikumi Līvānu novada teritorijas plānojumam, lūdzu, uzrakstiet!**
   Lūdzu veikt izmaiņas teritorijas plānojumā, paplašināt savrupmāju dzīvojamās apbūves teritorijas statusu

3. **Lai varētu sniegt atbildi uz Jūsu priekšlikumu, lūdzu, norādiet:**
   - Fiziskai personai:

Vārds, uzvārds Romualds Gasperovičs
tālrunis 26826040, e-pasts tana.gram.gas@inbox.lv
Pastāvīgā dzīvesvietas adrese Ūdeļu 16-33 Līvāni LV-5316

- Juridiskai personai:

Uzņēmuma vai organizācijas nosaukums .....
Darbības vietas adrese .....
Priekšlikuma iesniedzēja vārds, uzvārds .....
Amats .....
tālrunis ....., e-pasts .....

Datums 10. aprīlis 2012.g.

Pateicamies par atsaucību!

12 3-9.2/12/429-6

45. SIA Eko nams

EKO NAMS

Jersikas pagasta padomei
un Līvānu novada domei
Jersika, Preiļu rajons, LV-5315

No: SIA „Eko Nams",
Reģistrācijas numurs 40003480567,
Sergeja Eizenšteina iela 53-53, Rīga, LV-1079

Iesniegums

Saskaņā ar ierakstu Jersikas pagasta zemesgrāmatas nodalījumā Nr.1000 0001 1114 SIA „Eko Nams", reģistrācijas numurs 40003480567, pieder nekustamais īpašums, kas atrodas „Iesalnieki", Jersikas pagasts, Preiļu rajons, kadastra numurs 7652 001 0059, kas sastāv no **zemes gabala 55056 kvm platībā**, turpmāk tekstā –„Iesalnieki".

Saskaņā ar ierakstu Jersikas pagasta zemesgrāmatas nodalījumā Nr.4433 Sabiedrībai pieder nekustamais īpašums, kas atrodas "Pogas", Iesalnieki, Jersikas pagasts, Preiļu rajons, kadastra numuru 76525010020, kas sastāv no **trim ēkām**, turpmāk tekstā- „Pogas". Atbilstoši atzīmei Jersikas pagasta zemesgrāmatas nodalījumā Nr.4433 Nekustamais īpašums „Pogas" ir saistīts ar nekustamo īpašumu „Iesalnieki".

Ekonomisku apsvērumu dēļ, Sia Eko Nams izsaka vēlmi palikt Jersikas pagasta teritoriāli administratīvajā pārvaldē un **nepiekrīt pievienot īpašumu Līvānu pilsētai**. Saprotam, ka iekļaujot mūs Līvānu pilsētas teritorijā, neizbēgami tiks palielināts nekustamā īpašuma nodoklis, iespējams pat vairākkārtīgi. Ņemot vērā mūsu telpu patreizējo tehnisko stāvokli, nepabeigto jumta remontu u.c., godīgāk būtu piemērot atlaidi nekustamā īpašuma nodoklim, nevis to vēl kāpināt. Vispirms nopelnītais jāinvestē telpu sakārtošanā, lai ražošana vispār kļūtu iespējama, un telpu kvalitatāte kaut nedaudz atbilstu piestādāmajiem nodokļiem.

Jebkurā gadījumā lūdzam izskatīt nekustamā īpašuma nodokļa jautājumu tā (moratorijs, ilggadējas atlaides), lai arī mūsu puse spētu īpašumu sakārtot, attīstīt ražošanu, nevis stāvēt uz vietas vai pat kāpties atpakaļ.

Rīga, 2012.gada 10.aprīlī

Ervīns Poga
SIA „Eko Nams"
valdes priekšsēdētājs

12.3-6/12/856

46. Pēteris Bokāns, Krasta iela 7

ESF EIROPAS SOCIĀLAIS FONDS IEGULDĪJUMS TAVĀ NĀKOTNĒ EIROPAS SAVIENĪBA Līvāni

Līvānu novada teritorijas plānojums 2012. – 2024. gadam. 1.redakcija

PRIEKŠLIKUMU ANKETA

1. **Ja Jūsu priekšlikums skar konkrētu nekustamo īpašumu, lūdzu, norādiet:**
   - **kadastra apzīmējumu (11 cipari):** 7652 – 001 – 0028
   - **īpašuma nosaukumu:** Krasta ela – 7, Jēsalnieki, Jēsaines pag.
   - **vēlamo plānoto zemes vienības izmantošanu un apbūvi:** .....

2. **Ja Jums ir ieteikumi Līvānu novada teritorijas plānojumam, lūdzu, uzrakstiet!**
   „Iepriekšējo pilsētas teritorijai"

3. **Lai varētu sniegt atbildi uz Jūsu priekšlikumu, lūdzu, norādiet:**
   - Fiziskai personai:

   Vārds, uzvārds Pēteris Bokāns
   tālrunis 65341504, e-pasts —
   Pastāvīgā dzīvesvietas adrese Jēsaines pag. Jēsalnieki Krasta – 7

   - Juridiskai personai:

   Uzņēmuma vai organizācijas nosaukums .....
   Darbības vietas adrese .....
   Priekšlikuma iesniedzēja vārds, uzvārds .....
   Amats .....
   tālrunis ....., e-pasts .....

Datums 6.04.2012

Pateicamies par atsaucību!

Pēteris Bokāns

12.04.2012
3-9.2/12/432-B

47. Zenta Māsāne, Dīķiši

ESF EIROPAS SOCIĀLAIS FONDS IEGULDĪJUMS TAVĀ NĀKOTNĒ EIROPAS SAVIENĪBA Līvāni

Līvānu novada teritorijas plānojums 2012. – 2024. gadam. 1.redakcija

PRIEKŠLIKUMU ANKETA

1. **Ja Jūsu priekšlikums skar konkrētu nekustamo īpašumu, lūdzu, norādiet:**
   - **kadastra apzīmējumu (11 cipari):** 7686 007 0545
   - **īpašuma nosaukumu:** Dīķiši
   - **vēlamo plānoto zemes vienības izmantošanu un apbūvi:** .....

2. **Ja Jums ir ieteikumi Līvānu novada teritorijas plānojumam, lūdzu, uzrakstiet!**

   esmu kategorически pret manas zemes gabala (kadastra numurs 7686 007 0545) piešķiršanu pilsētas teritorijai.

3. **Lai varētu sniegt atbildi uz Jūsu priekšlikumu, lūdzu, norādiet:**

   - Fiziskai personai:

   Vārds, uzvārds Zenta Māsāne

   tālrunis 653 44107, e-pasts .....

   Pastāvīgā dzīvesvietas adrese Tukumu pag. Tauna mājas „Dīķiši"

   - Juridiskai personai:

   Uzņēmuma vai organizācijas nosaukums .....

   Darbības vietas adrese .....

   Priekšlikuma iesniedzēja vārds, uzvārds .....

   Amats .....

   tālrunis ....., e-pasts .....

Datums 12. aprīlī 2012. gadā

Māsāne

Pateicamies par atsaucību!

12.03-19.2/02/438-1

48. Ivans Stepanovs, mājas „Blue

ESF EIROPAS SOCIĀLAIS FONDS IEGULDĪJUMS TAVĀ NĀKOTNĒ EIROPAS SAVIENĪBA Līvāni

Līvānu novada teritorijas plānojums 2012. – 2024. gadam. 1.redakcija

PRIEKŠLIKUMU ANKETA

1. **Ja Jūsu priekšlikums skar konkrētu nekustamo īpašumu, lūdzu, norādiet:**
   - **kadastra apzīmējumu (11 cipari):** 7886 007 0565
   - **īpašuma nosaukumu:** „Blue"
   - **vēlamo plānoto zemes vienības izmantošanu un apbūvi:** .....

2. **Ja Jums ir ieteikumi Līvānu novada teritorijas plānojumam, lūdzu, uzrakstiet!**

   Es esmu par mana zemes piešķiršanu Līvānu pilsētas teritorijai

3. **Lai varētu sniegt atbildi uz Jūsu priekšlikumu, lūdzu, norādiet:**
   - Fiziskai personai:

   Vārds, uzvārds Ivans Stepanovs

   tālrunis ....., e-pasts .....

   Pastāvīgā dzīvesvietas adrese Jaunā muiža Tirkli pagasts mājas „Blue"

   - Juridiskai personai:

   Uzņēmuma vai organizācijas nosaukums .....

   Darbības vietas adrese .....

   Priekšlikuma iesniedzēja vārds, uzvārds .....

   Amats .....

   tālrunis ....., e-pasts .....

Datums 12. aprīlī 2012 gadā

Pateicamies par atsaucību!

12.3-12/aprīlī
9.2/102/131-S

49. Pēteris Mills, Ausekļa iela 12

ESF EIROPAS SOCIĀLAIS FONDS — IEGULDĪJUMS TAVĀ NĀKOTNĒ — EIROPAS SAVIENĪBA — Līvāni

Līvānu novada teritorijas plānojums 2012. – 2024. gadam. 1.redakcija

PRIEKŠLIKUMU ANKETA

1. **Ja Jūsu priekšlikums skar konkrētu nekustamo īpašumu, lūdzu, norādiet:**
   - **kadastra apzīmējumu (11 cipari):** 7686 007 0361
   - **īpašuma nosaukumu:** .....
   - **vēlamo plānoto zemes vienības izmantošanu un apbūvi:** .....

2. **Ja Jums ir ieteikumi Līvānu novada teritorijas plānojumam, lūdzu, uzrakstiet!**
   Es kategorisku iebildu pret manas zemes gabala ar kadastra numuru 7686 007 0361 ieklaušanu Līvānu pilsētā

3. **Lai varētu sniegt atbildi uz Jūsu priekšlikumu, lūdzu, norādiet:**
   - Fiziskai personai:

Vārds, uzvārds Pēteris Mills
tālrunis 20063116, e-pasts .....
Pastāvīgā dzīvesvietas adrese Ausekļa 12, Līvāni

- Juridiskai personai:

Uzņēmuma vai organizācijas nosaukums .....
Darbības vietas adrese .....
Priekšlikuma iesniedzēja vārds, uzvārds .....
Amats .....
tālrunis ....., e-pasts .....

Datums 13.04.2012

Pateicamies par atsaucību!

12 3-13.2/12/443-M

50. Andris Mills, Ausekļa iela 12

ESF EIROPAS SOCIĀLAIS FONDS — IEGULDĪJUMS TAVĀ NĀKOTNĒ — EIROPAS SAVIENĪBA — Līvāni

Līvānu novada teritorijas plānojums 2012. – 2024. gadam. 1.redakcija

PRIEKŠLIKUMU ANKETA

1. **Ja Jūsu priekšlikums skar konkrētu nekustamo īpašumu, lūdzu, norādiet:**
   - **kadastra apzīmējumu (11 cipari):** 7686 007 0359
   - **īpašuma nosaukumu:** Ozolkalns, Glazūtes
   - **vēlamo plānoto zemes vienības izmantošanu un apbūvi:** .....

2. **Ja Jums ir ieteikumi Līvānu novada teritorijas plānojumam, lūdzu, uzrakstiet!**
   Es esmu kategoriski pret manu zemesgabala (kadastra numurs 7686 007 0359) iekļaušanu Līvānu pilsētas teritorijā

3. **Lai varētu sniegt atbildi uz Jūsu priekšlikumu, lūdzu, norādiet:**
   - Fiziskai personai:

Vārds, uzvārds Andris Mills

tālrunis 26398409, e-pasts .....

Pastāvīgā dzīvesvietas adrese Ausekļa 12, Līvāni, LV5316

- Juridiskai personai:

Uzņēmuma vai organizācijas nosaukums .....

Darbības vietas adrese .....

Priekšlikuma iesniedzēja vārds, uzvārds .....

Amats .....

tālrunis ....., e-pasts .....

Datums 12042012

Pateicamies par atsaucību!

13.3-9.2/12/442-N

51. Janīna Valtere, Vladislavs Valters, Kalvītes, Turku pagasts pret iekļaušanu pilsētā

ESF EIROPAS SOCIĀLAIS FONDS — IEGULDĪJUMS TAVĀ NĀKOTNĒ — EIROPAS SAVIENĪBA — Līvāni

Līvānu novada teritorijas plānojums 2012. – 2024. gadam. 1.redakcija

PRIEKŠLIKUMU ANKETA

1. **Ja Jūsu priekšlikums skar konkrētu nekustamo īpašumu, lūdzu, norādiet:**
   - **kadastra apzīmējumu (11 cipari):** 7686-007-0527
   - **īpašuma nosaukumu:** „Kalvītes"
   - **vēlamo plānoto zemes vienības izmantošanu un apbūvi:** Nevēlos vajadzību gadījumā Līvānu pilsētas robežas un mūsu zemes īpašumus iekļaut Līvānu pilsētas teritorijā. Sakarā ar augstāk minēto esam kategoriski pret Līvānu pilsētas robežu grozīšanu un mūsu zemes īpašumu iekļaušanu pilsētas teritorijā.
2. **Ja Jums ir ieteikumi Līvānu novada teritorijas plānojumam, lūdzu, uzrakstiet!**

   Šajā zemi izmantojam lauksaimniecības vajadzībām. Esam pret robežu mainīšanu. Priekšlikumu nav.

3. **Lai varētu sniegt atbildi uz Jūsu priekšlikumu, lūdzu, norādiet:**
   - Fiziskai personai:

Vārds, uzvārds Janīna Valtere Vladislavs Valters

tālrunis 29329325, e-pasts Līvāni 5316

Pastāvīgā dzīvesvietas adrese Līvānu nov. Turku pag. Jaunā muiža m. Kalvītes

   - Juridiskai personai:

Uzņēmuma vai organizācijas nosaukums .....

Darbības vietas adrese .....

Priekšlikuma iesniedzēja vārds, uzvārds .....

Amats .....

tālrunis ....., e-pasts .....

Datums 13.04.2012.g. paraksts

Pateicamies par atsaucību!

12. 13. aprīlī
3-92/12/441-V

52. Elza Buceniece, Krasta iela 3

ESF EIROPAS SOCIĀLAIS FONDS IEGULDĪJUMS TAVĀ NĀKOTNĒ EIROPAS SAVIENĪBA Līvāni

Līvānu novada teritorijas plānojums 2012. – 2024. gadam. 1.redakcija

PRIEKŠLIKUMU ANKETA

1. **Ja Jūsu priekšlikums skar konkrētu nekustamo īpašumu, lūdzu, norādiet:**
   - **kadastra apzīmējumu (11 cipari):** 7652 001 0032
   - **īpašuma nosaukumu:** Krasta iela 3, Gārsenē, Jēzupes pag., Līvānu nov.
   - **vēlamo plānoto zemes vienības izmantošanu un apbūvi:** .....

2. **Ja Jums ir ieteikumi Līvānu novada teritorijas plānojumam, lūdzu, uzrakstiet!**
   Es vēlētos palikt Jēzupes pagastā, ja pārejot uz Līvānu pils. bus jamaksā tik un tādas nodokļi, kā man kā pensionārei tādēļ ir ierobežoti.

3. **Lai varētu sniegt atbildi uz Jūsu priekšlikumu, lūdzu, norādiet:**
   - Fiziskai personai:

   Vārds, uzvārds Elza Buceniece
   tālrunis 25954976, e-pasts .....
   Pastāvīgā dzīvesvietas adrese .....

   - Juridiskai personai:

   Uzņēmuma vai organizācijas nosaukums .....
   Darbības vietas adrese .....
   Priekšlikuma iesniedzēja vārds, uzvārds .....
   Amats .....
   tālrunis ....., e-pasts .....

Datums 10.04.2012.g.

Pateicamies par atsaucību!

53. Rita Nazarenkova, Krasta iela 9

ESF EIROPAS SOCIĀLAIS FONDS — IEGULDĪJUMS TAVĀ NĀKOTNĒ — EIROPAS SAVIENĪBA

Līvānu novada teritorijas plānojums 2012. – 2024. gadam

PRIEKŠLIKUMU ANKETA

1. **Ja Jūsu priekšlikums skar konkrētu nekustamo īpašumu, lūdzu, norādiet:**
   - **kadastra apzīmējumu (11 cipari):** 7652 - 001 - 0034
   - **īpašuma nosaukumu:** Krasta 9 Jēkabpils pag. „Gaiši"
   - **vēlamo plānoto zemes vienības izmantošanu un apbūvi:** .....

2. **Ja Jums ir ieteikumi Līvānu novada teritorijas plānojumam, lūdzu, uzrakstiet!**
   Es vēlos palikt Jēkabpils pag. savās māju robežās
   šeit pilsētu tā darīt pārāku nedēļas.
   Jo ka dzīvojuši es mūžā šeit alga.
   Jūrmā lai kādu tādu ...

3. **Lai varētu sniegt atbildi uz Jūsu priekšlikumu, lūdzu, norādiet:**
   - Fiziskai personai:

Vārds, uzvārds Rita Nazarenkova

tālrunis 27167512, e-pasts .....

Pastāvīgā dzīvesvietas adrese Jēkabpils pag. „Gaiši" Krasta 9

- Juridiskai personai:

Uzņēmuma vai organizācijas nosaukums .....

Darbības vietas adrese .....

Priekšlikuma iesniedzēja vārds, uzvārds .....

Amats .....

tālrunis ....., e-pasts .....

Datums 13.04.12.g.

Pateicamies par atsaucību!

12 3-9.2/12/446-N 13 aprīlī

54. Ivans Stoļerovs par Turku pagasta īpašumu Sauleskalns

ESF EIROPAS SOCIĀLAIS FONDS IEGULDĪJUMS TAVĀ NĀKOTNĒ EIROPAS SAVIENĪBA Līvāni

Līvānu novada teritorijas plānojums 2012. – 2024. gadam. 1.redakcija

PRIEKŠLIKUMU ANKETA

1. **Ja Jūsu priekšlikums skar konkrētu nekustamo īpašumu, lūdzu, norādiet:**
   - **kadastra apzīmējumu (11 cipari):** 7686 005 0218
   - **īpašuma nosaukumu:** „SAULES KALNS", TURKU PAG., LĪVĀNU NOVADS
   - **vēlamo plānoto zemes vienības izmantošanu un apbūvi:** sadalīt īpašumu pa 0,5 ha platībā un uz katras 0,5 ha platības būvēt savrupmājas.

2. **Ja Jums ir ieteikumi Līvānu novada teritorijas plānojumam, lūdzu, uzrakstiet!**

3. **Lai varētu sniegt atbildi uz Jūsu priekšlikumu, lūdzu, norādiet:**
   - Fiziskai personai:

Vārds, uzvārds Ivans Stoļerovs

tālrunis 26042523, e-pasts

Pastāvīgā dzīvesvietas adrese Zaļā iela 8-21, Līvāni

   - Juridiskai personai:

Uzņēmuma vai organizācijas nosaukums

Darbības vietas adrese

Priekšlikuma iesniedzēja vārds, uzvārds

Amats

tālrunis, e-pasts

Datums 05.04.2012.g

Pateicamies par atsaucību!

12-5 apziņa
3-9.2/12/408-S

55. Georgijs Stoļerovs par īpašuma Bidzāni sadalīšanu

ESF EIROPAS SOCIĀLAIS FONDS IEGULDĪJUMS TAVĀ NĀKOTNĒ EIROPAS SAVIENĪBA Līvāni

Līvānu novada teritorijas plānojums 2012. – 2024. gadam. 1.redakcija

PRIEKŠLIKUMU ANKETA

1. **Ja Jūsu priekšlikums skar konkrētu nekustamo īpašumu, lūdzu, norādiet:**
   - **kadastra apzīmējumu (11 cipari):** 7686 007 0040
   - **īpašuma nosaukumu:** „BIDZĀNI", TURKU PAG., LĪVĀNU NOVADS
   - **vēlamo plānoto zemes vienības izmantošanu un apbūvi:** sadalīt īpašumu pa 0,5ha platībām un uz katras 0,5ha platības būvēt saimniecības.

2. **Ja Jums ir ieteikumi Līvānu novada teritorijas plānojumam, lūdzu, uzrakstiet!**

3. **Lai varētu sniegt atbildi uz Jūsu priekšlikumu, lūdzu, norādiet:**
   - Fiziskai personai:

Vārds, uzvārds Georgijs Stoļerovs

tālrunis 26042523, e-pasts

Pastāvīgā dzīvesvietas adrese Zalā iela 4a, Līvāni

- Juridiskai personai:

Uzņēmuma vai organizācijas nosaukums

Darbības vietas adrese

Priekšlikuma iesniedzēja vārds, uzvārds

Amats

tālrunis, e-pasts

Datums 05.04.2012.g

Pateicamies par atsaucību!

12 5 aprīlī
3-9.2/12/404-S

56. Janīna Vingre par adresāciju

ESF EIROPAS SOCIĀLAIS FONDS — IEGULDĪJUMS TAVĀ NĀKOTNĒ — EIROPAS SAVIENĪBA — Līvāni

Līvānu novada teritorijas plānojums 2012. – 2024. gadam. 1.redakcija

PRIEKŠLIKUMU ANKETA

1. **Ja Jūsu priekšlikums skar konkrētu nekustamo īpašumu, lūdzu, norādiet:**
   - **kadastra apzīmējumu (11 cipari):** 76660100200
   - **īpašuma nosaukumu:** Līvāni nod. Rožupes pag. Rožupē
   - **vēlamo plānoto zemes vienības izmantošanu un apbūvi:** .....

2. **Ja Jums ir ieteikumi Līvānu novada teritorijas plānojumam, lūdzu, uzrakstiet!**
   Līvānu novada Rožupes pagasta teritorijas plānojums
   tika apspriests, bet tādā demokrātiju, t.i. cilvēku vēlēšanās
   netika-ņemts vērā. Tātad mums tika ieteikts vai arī
   noliegtas pamatām tālu. Ja manā mājā tika pienākta
   gaigalava, tas atrodas 3 km attālumā, bet Rožupe ir
   tikai 2 km no mājas, viņa laikā mūsu māja atrodas
   Rožupē. Es šim plānojumam nepiekrītu. 2012-2024

3. **Lai varētu sniegt atbildi uz Jūsu priekšlikumu, lūdzu, norādiet:**
   - Fiziskai personai:

     Vārds, uzvārds Janīna Vingre

     tālrunis ....., e-pasts .....

     Pastāvīgā dzīvesvietas adrese Rožupes pag. Rožupē.

     Rožupe es esmu dzīvojusi un izaugusi. Man Rožupe ir loti
     mīļš, skaists un īpaši nozīmīgs. Es neviens pa vidu sveši
     cilvēki nāvēs līmeņu un būvēs, kā māsas izskatās! Vē-
     un vēl vēl. Tad sveši cilvēki plāno savā mājā, ne mūsu ciemata.
   - ~~Juridiskai personai:~~

     Uzņēmuma vai organizācijas nosaukums .....

     Darbības vietas adrese .....

     Priekšlikuma iesniedzēja vārds, uzvārds .....

     Amats .....

     tālrunis ....., e-pasts .....

Datums 26.03.2012.

Pateicamies par atsaucību!

Būtu prieciga pa mani saņemt.

12 3-9.2/12/415-1 10 aprīlī

57. SIA Mark invest AB meža zemju transformācijas atļauja īpašumā Rudzupuķe

VALSTS MEŽA DIENESTS

DIENVIDLATGALES VIRSMEŽNIECĪBA

Kr. Valdemāra ielā 7, Daugavpils, LV-5401 • tālrunis: +371 65425782 • fakss: +371 65425782 • e-pasts: vmd@dienvidlatgale.vmd.gov.lv

Daugavpilī

17 .09.2012. Nr. 4.5-3/176
Uz_____ Nr. _____

Valsts zemes dienesta
Latgales reģionālās nodaļas
Daugavpils birojam
Rīgas ielā 18, Daugavpilī, LV-5401

Līvānu novada domei
Rīgas ielā 77, Līvāni,
Līvānu novads, LV-5316

Līvānu nodaļai

Par meža zemes transformācijas atļaujas nosūtīšanu

Saskaņā ar LR Ministru kabineta 28.09.2004. noteikumu Nr. 806 "Meža zemes transformācijas noteikumi" 10. punktu nosūtam Jums meža zemes transformācijas atļaujas Nr. 6224 un zemes robežu plāna kopiju, kurā norādīta transformējamās meža zemes robeža un platība.

Pielikumā: 1. Meža zemes transformācijas atļaujas Nr. 6224 kopija uz 1 lapas;
2. Zemes robežu plāna kopija uz 1 lapas.

Virsmežzinis V.Skutels

Teiváne 65421962
lilija.teivane@dienvidlatgale.vmd.gov.lv

2012. gada 19. oktobrī
3-6/12/915

MEŽA ZEMES TRANSFORMĀCIJAS ATĻAUJA Nr. 6224

Izsniegta, pamatojoties uz iesniegumu Nr.3666

Transformācijas ierosinātājs

Īpašnieks vai tiesiskais valdītājs

Vārds, uzvārds/juridiskās personas nosaukums Sabiedrība ar ierobežotu atbildību "Mark Invest AB"

Personas kods/reģistrācijas numurs 40003714329

Adrese Lielvārdes nov., Jumpravas pag., Piekalni

Atļaujas izsniedzējs

Valsts meža dienesta Dienvidlatgales virsmežniecība

Atļauts transformācijas ierosinātājam transformēt meža zemi īpašumā Rudzupuķe ar nekustamā īpašuma valsts kadastra numuru 76520040039, Līvānu novads, Jersikas pagasts

Zemes vienības kadastra apzīmējums	Kvartāla numurs	Nogabala numurs	Platība (ha)	Zemes lietošanas veids pēc transformācijas
76520040039	1	1	0.4100	Pārējās zemes
76520040039	1	2	1.3800	Pārējās zemes
76520040039	1	3	0.7700	Pārējās zemes
76520040039	1	7	0.1100	Pārējās zemes
76520040039	1	5	0.5900	Pārējās zemes
76520040039	1	6	0.5700	Pārējās zemes
76520040039	1	4	0.4100	Pārējās zemes

Atļaujas pamatojums

Dienvidlatgales virsmežniecībā tika izvērtēts SIA „Mark Invest AB" 2012.gada 20.februārī iesniegtais meža zemes transformācijas iesniegums Nr. 3666, tam pievienotie sekojošie dokumenti:
1) Zemesgrāmatu apliecība, Jersikas pagasta zemesgrāmatas nodalījums Nr. 2807, lēmuma datums 26.08.2009;
2) Pilnvara Nr. P-13/2011 no 06.12.2011;
3) Transformējamās meža zemes inventarizācijas dati un meža zemju plāns;
4) Topogrāfiskais plāns, kurā iezīmēta instrumentāli uzmērīta transformējamās meža zemes platība;
5) VVD DRVP „Par iesniegumu tehnisko noteikumu saņemšanai" Nr.2.3.2.-7/130 no 30.01.2012.
Līvānu novada domes atzinums Nr. 3-6/12/827 no 02.03.2012.
Atļauja izsniegta saskaņā ar 28.09.2004. LR MK noteikumu Nr. 806 „ Meža zemes transformācijas noteikumi" 30. punktu.

Atļauja derīga līdz 2014 .gada "20." marts

Transformācijas ierosinātāja pienākums ir 30 dienu laikā pēc transformācijas iesniegumā norādīto plānoto darbību pabeigšanas, bet ne vēlāk kā 30 dienu laikā pēc transformācijas atļaujas derīguma termiņa beigām informēt par to attiecīgo virsmežniecību un pašvaldību.

Virsmežzinis (paraksts un zīmogs) V.Skutels

2012 gada "20" marts

TRANSFORMĒJAMĀS MEŽA ZEMES IZVIETOJUMA PLĀNS

TRANSFORMĒJAMĀS MEŽA ZEMES ROBEŽPUNKTU KOORDINĀTAS

Koordinātu sistēma: LKS-92

Mēroga koeficients 0.999839

Nr.	X	Y
7	242226.49	639677.52
Tr-1	242277.25	639717.83
Tr-2	242242.87	639770.58
Tr-3	242242.87	639786.12
Tr-4	242253.96	639798.70
Tr-5	242273.19	639804.52
Tr-6	242284.29	639803.88
Tr-7	242325.61	639756.24
Tr-8	242360.23	639783.73
Tr-9	242295.84	639863.73
Tr-10	242316.55	639872.44
Tr-11	242280.57	639921.97
Tr-12	242350.59	639976.23
Tr-13	242406.35	639921.91
Tr-14	242368.09	639889.16
Tr-15	242420.92	639831.93
8	242463.79	639865.97
Tr-16	242199.70	639823.29
Tr-17	242186.83	639817.49
Tr-18	242172.54	639838.25
2	242148.04	639819.26
Tr-19	242178.89	639779.91
Tr-20	242228.88	639716.27

ZEMES VIENĪBAS IZVIETOJUMA SHĒMA

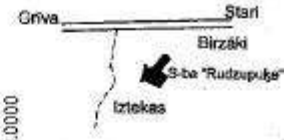

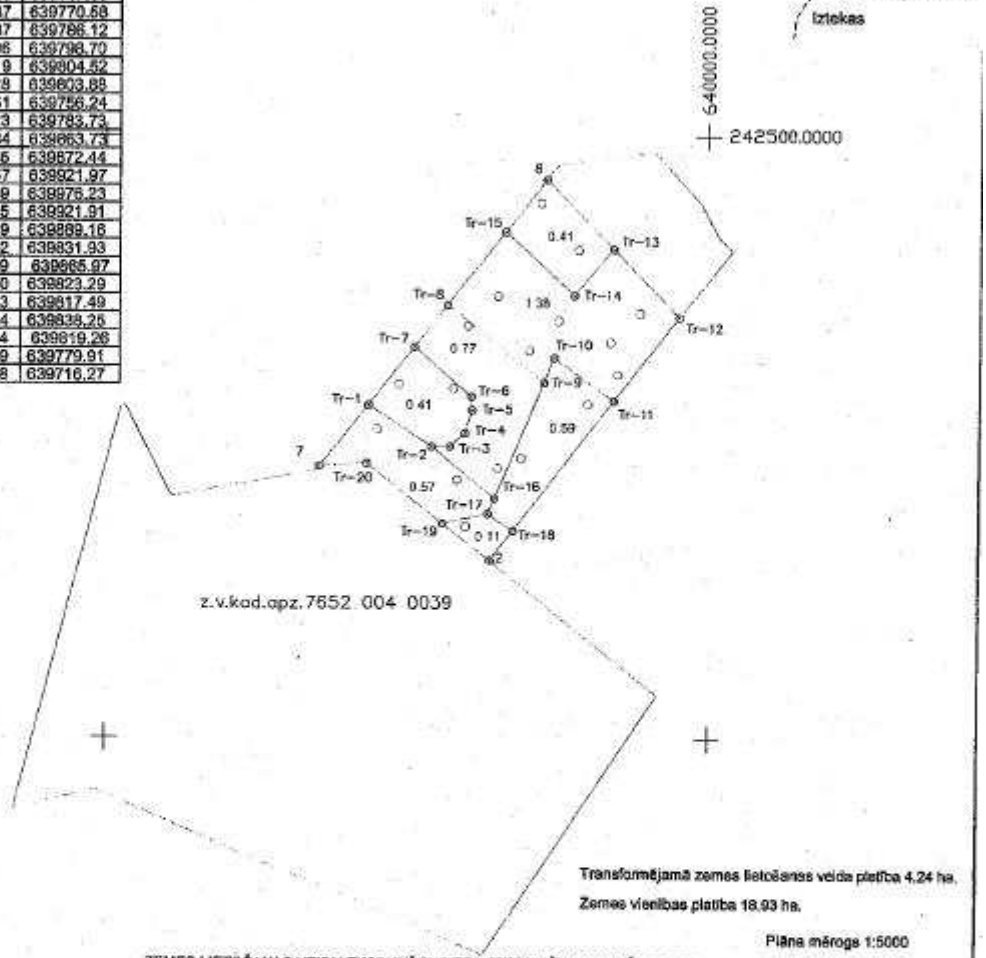

Transformējamā zemes lietošanas veida platība 4.24 ha.

Zemes vienības platība 18.93 ha.

Plāna mērogs 1:5000

ZEMES LIETOŠANAS VEIDU EKSPLIKĀCIJA TRANSFORMĒJAMAI MEŽA ZEMEI

Lauksaimniecībā izmantojamā zeme	TAJĀ SKAITĀ				Mežs	Krūmāji	Purvi	Zem ūdeņiem	Lsk.			
	Aramzeme	Augļu dārzi	Pļavas	Ganības					Zem ceļu ūdeņiem	Zemūdens un pagaidām	Zem ceļiem	Pārējās zemes
–	–	–	–	–	4.24	–	–	–	–	–	–	–

Transformējamās zemes robežas ir apvidū noteiktas, instrumentāli uzmērītas, ierosinātājam ierādītas un iebildumu nav.		Iveta Tobiase	13.10.2011.

LATVIJAS REPUBLIKA SĒLIJAS MĒRNIECĪBA Z.V. SABIEDRĪBA AR IERobEŽOTU ATBILDĪBU

Zemes kadastrālo uzmērīšanu veica 2011.gada 7.oktobrī SIA "SĒLIJAS MĒRNIECĪBA" reģ.Nr.55403030141 mērnieces:	SIA "SĒLIJAS MĒRNIECĪBA" adrese: Pļaviņu ielā 52, Jēkabpils,LV-5201.		
SIA "SĒLIJAS MĒRNIECĪBA" valdes locekļis		Jānis Kojesinskis	07.10.2011.
Zane Lapinska (sert.Nr.AB000000026, derīga no 02.09.2010. līdz 01.09.2015.)		Zane Lapinska	07.10.2011.
Plānu izgatavoja mērniece		Zane Lapinska	13.10.2011.

58. SIA Zelta zeme par Rūpniecības zonas noteikšanu

ZELTA ZEME

SIA ZELTA ZEME
Fabrikas iela 2b, Līvāni, LV-5316, Reģ. Nr. 40103176052,
tālr. +371 653 07124, fakss +371 653 07123
Ražošana un faktiskā adrese: Vāge, Soltumi, Rožupes pagasts, Līvānu novads, LV-5316
e-pasts: sales@zeltazeme.lv

2012.gada 19.aprīlī
Par novada teritorijplānojumu

Līvānu novada arhitektam A.Krastiņa kungam

SIA Zelta zeme pieder zemes gabals Līvānu novada, Rožupes pagasta , Soltumos ar kadastra numuru Nr.7666010141.
Līdz šim esošajā teritorijas plānojumā bija zemes gabalam noteiktais lietošanas jeb izmantošanas mērkis- rūpnieciskā apbūve.Uz zemes gabala atrodas jauna kūdras pārstrādes rūpnīca ,dažādas nozīmes šaursliežu dzelzceļi,dzelceļa estakāde, biroju eka un citi rūpnieciski objekti.
Pastāv iespēja tuvākajos gados , sadarbībā ar kaimiņos esošo māsas uzņēmumu SIA Līvanu kūdras fabrika, ka mūsu uzņēmums SIA Zelta zeme vēlēsies attīstīt enerģētiskās kūdras pārstrādi dažādos virzienos,- gan ražojot kūdras briketes un granulas, - gan pārstrādājot kūdras briketes ,pirolīzes un citos ķimiskos procesos iegūstot gan gāzi, gan degvielu.
Veidojamajā teritorijas plānojumā 2012-2024. gadam ir mūsu zemes gabals iekrāsojies zaļš, tātad paredzēts tagad lauksaimnieciskā apbūve-lietošana, kas liegtu mūs investēt bez milzīgām birokrātiskajām problēmām kudras dzīļākā pārstrādē jeb ķīmiskās rūpnīcas būvē.
Mēs tāpat apzināmies ka zemes nodoklis būs n-tās reizes lielāks nekā lauksaimnieciskajiem lietotājiem, bet nākotnes konkurētspējas nolūkam un jaunu darbavietu radīšanas vārdā, esam ar mieru un vēlamies mūsu zemes gabalam saglabāt līdzšinējo lietošanas veidu- rūpniecības apbūves teritorijas .

Ar cieņu
SIA Zelta zeme
vadītājs
tel. 29165915

Pēteris Romanovskis

59. Dubnas viensētas īpašumi Niedrītes un Jāņi

Līvānu novada domes priekšsēdētājam
A. Vaivodam

no
Līvānu nov. Turku pag. Smeloņja Airara Āsmeniekam pk. 190774-12178
Līvāni Dubnas vāns Andra Kārsenieka pk. 260854-12165
02.04.2012. „Jāņi" 26325725 Andris

Saistībā ar Līvānu novada domes izstrādāto Līvānu teritorijas plānojumu 2012-2024 g. zemes gabali ar kadastra numuru 76860070250 pēc adreses „Niedrītes", Turku pagasts Līvānu nov. Preiļu rajons īpašnieks A. Āsmenieks un zemes gabals ar kadastra numuru 76860070256 pēc adreses „Jāņi" Turku pag., Līvānu nov., Preiļu rajons īpašnieks Andris Kārsenieks, zeme tiek pievienota Līvānu teritorijai. Tā kā augstāk minēto īpašnieku zemes izmantošanas mērķis ir saistīts ar lauksaimniecību, bet teritorijas plānojums paredz zemes transformāciju no lauksaimniecības uz saražotāju darījumu apbūves teritorijām ārpus pilsētas centra (D_2S_3), tas mums ir nepieņemams jo šīs izmaiņas vienākārt palielinās nekustamā īpašuma nodokli katra zemes gabala lielums ir virān nekā 1,5 ha un zemes nodokļa izmaiņas finansiāli ietekmēs mūsu saimniecisko darbību. Tāpēc esam pret mūsu īpašumu pievienošanu Līvānu pilsētas teritorijai

Airars Āsmeniks
Andris Kārsenieks

Āsmeniks

12.3-2.2/12/379-K

ESF EIROPAS SOCIĀLAIS FONDS IEGULDĪJUMS TAVĀ NĀKOTNĒ EIROPAS SAVIENĪBA Līvāni

Līvānu novada teritorijas plānojums 2012. – 2024. gadam. 1.redakcija

PRIEKŠLIKUMU ANKETA

1. **Ja Jūsu priekšlikums skar konkrētu nekustamo īpašumu, lūdzu, norādiet:**
   - **kadastra apzīmējumu (11 cipari):** 76860070250
   - **īpašuma nosaukumu:** „Vidzītes" Turku pagasts Rīgas nos. Priekuļu apg.
   - **vēlamo plānoto zemes vienības izmantošanu un apbūvi:** Tērā zemes gabals ir lauksaimnieciski izmantojamā zeme. Mans uzdevums ir sagatavot tās veselumu tālāk esmu pret ames pārvietošanu pilsētas teritorijai, jo tas ierobežo pašvaldības zemes rodoli

2. **Ja Jums ir ieteikumi Līvānu novada teritorijas plānojumam, lūdzu, uzrakstiet!**

   Iekļaut zemes gabalu ar k.n. 76860070250 Līvānu pilsētas teritorijā.

3. **Lai varētu sniegt atbildi uz Jūsu priekšlikumu, lūdzu, norādiet:**
   - Fiziskai personai:

   Vārds, uzvārds Aivars Ārmenieks

   tālrunis 26601172, e-pasts

   Pastāvīgā dzīvesvietas adrese „Smelčeļa" Turku pag., Līvānu nos.

   - Juridiskai personai:

   Uzņēmuma vai organizācijas nosaukums

   Darbības vietas adrese

   Priekšlikuma iesniedzēja vārds, uzvārds

   Amats

   tālrunis, e-pasts

Datums 02.04.2012.

Pateicamies par atsaucību!

Ārmenieks

ESF EIROPAS SOCIĀLAIS FONDS — IEGULDĪJUMS TAVĀ NĀKOTNĒ — EIROPAS SAVIENĪBA — Līvāni

Līvānu novada teritorijas plānojums 2012. – 2024. gadam. 1.redakcija

PRIEKŠLIKUMU ANKETA

1. **Ja Jūsu priekšlikums skar konkrētu nekustamo īpašumu, lūdzu, norādiet:**
   - **kadastra apzīmējumu (11 cipari):** 7686 007 0256
   - **īpašuma nosaukumu:** „Fāņi" Turku pag. Līvānu novads
   - **vēlamo plānoto zemes vienības izmantošanu un apbūvi:** Esmu kategoriski pret mana īpašuma Turku pag. Dubnas virsotnes m.d. „Fāņi" pārvietošanu Līvānu pilsētai, kā arī jebkādai zonējuma izmaiņai.

2. **Ja Jums ir ieteikumi Līvānu novada teritorijas plānojumam, lūdzu, uzrakstiet!**
   Ieteikumu nav jo esmu pret izmaiņām!

3. **Lai varētu sniegt atbildi uz Jūsu priekšlikumu, lūdzu, norādiet:**
   - Fiziskai personai:

   Vārds, uzvārds Andris Kārsnāks
   tālrunis +37126375775 e-pasts
   Pastāvīgā dzīvesvietas adrese Līvānu nov. Turku pag. „Fāņi"

   - Juridiskai personai:

   Uzņēmuma vai organizācijas nosaukums
   Darbības vietas adrese
   Priekšlikuma iesniedzēja vārds, uzvārds
   Amats
   tālrunis, e-pasts

   Datums 2.04.2012.g. (A. Kārsnāks)

Pateicamies par atsaucību!

60. Vineta Valaine pret sarkano līniju noteikšanu Rudzātos Mehanizatoru ielā

Līvānu novada domei
Rīgas iela 77, Līvāni,
Līvānu novads, LV-5316

Vinetas Valaines
Mehanizarotu iela 20, Rudzāti,
Rudzātu pagasts, Līvānu novads, LV-5328

Priekšlikums par Līvānu novada teritorijas plānojuma 2012.-2024.gadam 1.redakciju

Man piederošajam nekustamajam īpašumam Mehanizatoru iela 20, kas sastāv no divām zemes vienībām kad.apz.7668 007 0027 un 7668 007 0028, jaunajā Līvānu novada teritorijas plānojumā kā plānotās (atļautās) izmantošanas veids ir noteikts savrupmāju dzīvojamās apbūves teritorija (DzS1) un transporta infrastruktūras teritorija (TR1). Saskaņā ar Zemes robežu plānā noteikto man piederošo nekustamo īpašumu šķērso divi ceļa servitūti (skatīt pielikumā Zemes robežu plāna kopiju). Pirmais ceļa servitūts nodrošina piekļūšanu nekustamajam īpašumiem ar kad.apz.7668 007 0346, kad.apz.7668 007 0036 un kad.apz.7668 007 0349, savukārt otrais ceļa servitūts nodrošina tiesības uz braucamo ceļu nekustamajam īpašumam ar kad.apz.7668 007 0349 un piekļūšanu blakus esošajam ugunsdzēsības dīķim. Uzskatu, ka sarkano līniju (12 m platumā) noteikšana jaunajā teritorijas plānojumā ir nepamatota un nepiekrītu jauna apgrūtinājuma uzlikšanai man piederošajam nekustamajam īpašumam. Saskaņā ar likumu „Par autoceļiem" 2.panta (4) daļu iela ir transportlīdzekļu satiksmei paredzēta inženierbūve pilsētas teritorijā un saskaņā ar likuma 2.panta (1) daļu autoceļš ir kompleksa inženierbūve ārpus pilsētas robežām, kas izmantojama transportlīdzekļu satiksmei ar noteikto ātrumu, normatīvos paredzētajām slodzēm un gabarītiem. Tā, kā Rudzātu ciems nav pilsēta, tad plānot šeit ielu nav nepieciešams. Likuma „Par autoceļiem" 6².panta (1) daļa nosaka, ka ceļa servitūta nodibināšanai kalpojošā zemes gabala īpašnieks nevar liegt servitūta lietotājam izmantot ceļa aizsargjoslas apakšzemes un virszemes komunikāciju ierīkošanai likumā un citos normatīvajos aktos noteiktajā kārtībā, līdz ar to nākotnē inženierkomunikāciju izbūve un ekspluatācija nav ierobežota. Savukārt Aizsargjoslu likuma 13.panta (2) daļas 1) apakšpunktā noteikts, ka pilsētās un ciemos gar ielām un autoceļiem aizsargjoslas nosaka lokālplānojumos vai detālplānojumos normatīvajos aktos noteiktajā kārtībā un atzīmē zemes gabalu robežplānos kā sarkano līniju (esoša vai projektēta ielas robeža). Lai noteiktu precīzi sarkano līniju atrašanos ir nepieciešama vismaz augstas detalizācijas topogrāfiskais plāns. Kartes mērogs, kurš tiek izmantots teritorijas plānojuma izstrādāšanai ir 1:10 000. Adreses nekustamajiem īpašumiem Mehanizatoru iela 20 un kaimiņu nekustamajam īpašumam ar kad.apz.7668 007 0349 piešķirtas ar piesaisti pašvaldības ielai ar nosaukumu Mehanizatoru iela. Lūdzam pārskatīt sarkano līniju noteikšanas pamatotību šķērsojot man piederošo īpašumu un sniegt atbildi par pieņemto lēmumu. Ja Līvānu novada dome vēlas šo ielu nākotnē paredzēt kā pašvaldības ielu, tad kāda ir noteikta kārtība pašvaldībai pāņemot vai atsavinot zemi pašvaldības ielas izveidošanai?

/Vineta Valaine

2012.gada 29.marts

12.3-2.2/12/381

61. Inženieres hidrotehniķes Renātes Blūmas ieteikumi Līvānu novadam

Par „Teritorijas plānojumu'

Renātas Blūmas, inž.hidrotehniķes,
Saules iela 24–16,

piezīmes.

Kopumā dokumentu vērtēju atzinīgi. Tajā mēģināts aptvert visu zināmo par Līvānu pilsētu un novadu sākot ar senvēsturi un ar bērnudārziem beidzot. Jebkurš informācijas apkopojums un pieejamība internetā ir apsveicams. Nepārvarams objektīvs trūkums šāda veida dokumentiem ir jebkuras institūcijas t.sk. SIA„Grupa 93', nespēja aptvert neaptveramo, tādēļ atsevišķas sadaļas izstrādātas ļoti detalizēti, citās tikai uzskaitīti fakti.
Tālāk mani vērojumi:
1) jautājumā par Līvānu pilsētas teritorijas paplašināšanu. (9.attēls no pask.raksta)
Pilsēta izveidojusies starp 3 maģistrālēm–Daugavas, autoceļa, dzelzsceļa. Aptuveni 6 x 2 km liela, līdzena, ne visai izskatīga teritorija. Attēlā uzmanību saista ar punktsvītrotu līniju norobežots balts plankums, par kuru nav nekādu ziņu. Tā, it kā ar Domes un Zemgales ielām, pussagrauto stiklinieka teriotoriju un pilsētas kapsētu beigtos pilsēta. Beidzas jau arī. Plankums pieder Jersikas pagastam. Daugavas aizsargjosla. Palicņu pļavas. Pāris viensētas, mazdārziņi. Plūdu riska teritorija. Kam pilsētai liekas klapatas.
Atkāpe: Oksforda .Pasaulslavena Anglijas pilsētiņa. Tikai nedaudz lielāka par Līvāniem. Temza ar savām pietekām, vecupēm, kanāliem un, piedošanu, pančkām, to sadala neregulāros gabalos kā Latgales sādžu. Palienes pļavas izskatās 1:1 kā Līvānos. Smilšainas un dubļainas takas un taciņas, piekrastes slapjās joslas pilnas ar pavasara plūdu atkritumiem, veco zāli, veciem divriteņiem...Domājat, viņiem līdzekļu trūkums pie vainas, lai „apkārtni nerekonstruētu"?Nē, tā ir dabīgā Anglijas ainava, kurā atpūsties pasaules klases zinātniekiem, bet tādām večām, kā es, pafotogrāfēt gulbju, zosu, pīļu tūkstošus, ļaut mazbērniem izskrieties un izdauzīties neskartā dabā. Kāda ir šo platību cena?Nesmīdiniet angļus.
Līvāni sakopjas. Interesanti vērot, kā no 2000.gada klusās panīkušās pilsētiņas apbrīnojami strauji veidojas jauni pavasara asni. Pilsēta atgādina tramīgu kumeļu–gribas skriet, vilkt, celt, bet nav vēl ne tā spēka, ne gudrības. Bet būs. Kaut nu tik būtu platība, kur izvērsties pēc gada vai desmit.
2)'derīgie izrakteņi'. Lieku pēdiņās. Jo tas izraktenis sastāda stiklinieka bijušā pievedceļa uzbērumu. Krietnus 3m augstu, platu, gandrīz 2km garu, gandrīz jau tūlīt izmantojamu pilsētas pastaigu promenādei. Ar retiem kokiem apaugušu, t.sk. tīri jaukām pusauga priedītēm. Bērni priecājas par milzu gliemežiem, vecāki pastaigu cienītāji par skaistajiem skatiem uz pilsētu un Daugavas ieleju. Nekur citur Līvānos šādu vietu neesmu atradusi. Atgādina slaveno Daugavpils dambi. Par šī pilsētas objekta esamību apskatāmais dokuments klusē. Nejaušība? Diez vai. Stāsta, ka 90 gadu sākumā uzbērums fiksi noprivatizēts. Pirms mēneša vēl mazbērni ar ragaviņām gavilēdami laidās pa vienu no nogāzēm lejā. Tagad tā vieta jau norakta. Tranšejām, ielu bedru pielīdzināšanai? Nezinu. Domāju, ka šāda padomju mantojuma izšķērdēšana ir ārkārtīgi netālredzīga. Cik interesanta izskatītos 21.aprīļa talkā notīrītā taka no Rīgas ielas sākot,

LĪVĀNU NOVADA DOMES
Reģistrēts
2012. gada 17. maijā
No. 3-9.2/14/1965-B

ar Amatniecības centru beidzot. Vienīgi vajadzētu vienoties ar mazdārziņu kooperatīva ļaudīm par ceļa izmantošanu, kuram pašlaik izļodzīti vārti priekšā ar niknu,privātīpašums' uzrakstu. Bet pilsētas ielas tak lietojam visi! 3)
Daugavas paliene. Vēl joprojām runa par to pašu balto laukumu. Pašlaik tiek vākts apaugums no stiklinieka mūriem līdz Daugavmalai (varbūt jau novākts...) . Kā tad ir ar stingrajiem aizliegumiem aizsargjoslās? Nu neauga tur tikai ganu stibas! Koku diametrs bija arī 30 un vairāk cm. Vai tad meža dienestam nebija iebildumi, ka aizsargjoslā cērt mežu , kurš kalpoja par plūdu barjeru ? Vai izcirtumā paredzēts uzcelt jaunu Maximu tāpat kā vienīgajā Līvānu skaistajā vietā pie Dubnas tilta Ošas upes aizsargjoslā? Un, pie reizes, - kur palikusi tā apsolītā celtniecība slimnīcas teritorijā Domes ielas sākumā. Tik steidzīgi bija lielie koki jānogāž. Nu izskatās tā, kā izskatās.
4) Kūdra. Plānojumā daudz un izsmeļošas tabulas par šo Līvānu novada zemes bagātību. Paviršī saskaitot–kopā 268 382 tūkstoši m^3. Izmantos 177 376 tūkstošus m^3.Vidēji 66%. Skrebeļu-Skrūzmaņu purvā pat 74%. Labi? Ekonomika attīstas. Pa 10 smagsvara fūres pie LKF ikdienas rindā stāv. Kam nevajag ekoloģiski tīru mantu Holandē vai utt. Slikti? Fabrikas veterāni groza galvas. Pirms 10 gadiem esot rakuši tūlīt aiz fabrikas. Tagad milzu jaudīgā tehnika šiverē tālu,tālu,tālu prom. Saskatīt nevar. Skrebeļu purva platība līdzīga Rušona ezera platībai. Kā izskatīsies, ja izraks visus 74%? Labi, ja ezers. Rušons. Bet ja nu melnie plankumi? Kā ar ozona slāni? Dzirdēts par Pasaules Dabas Fonda aktivitātēm. Kā tur ir ar CO_2 un fotosintēzi?
5) vispersonīgākā piezīme:

„ Pie plūda riska teritorijām pieskaitāma Ošas poldera teritorija, kas var applūst poldera sistēmu sabojāšanās gadījumā"

Izkopējums no'Ūdeņu' nodaļas.

Poldera sistēmu sabojāšanās! Pieļāvums, kas pārsvītro 1974.un 1975.gada Valsts Meliorācijas Projektēšanas Institūta 10 inženieru darbu topogrāfiski uzmērot gandrīz 4000 ha pārmitru Ošas pļavu, tīrumu un krūmaju platību. Nevaru aptvert to summu, kāda būtu tagad par šādu darbu jāsamaksā Latvijai! Kur nu novads. Vēl ģeoloģija, hidroloģija un pārējā izmeklēšana. Sekojošā projekta sastādīšana. Un būvniecība–unikālais gājēju tiltiņš pāri Ošai, kāda nav visā Latvijā, krājbaseini un slūžas, drenāža. Tas ir miljonu mantojums, dāvinājums novadam no manas paaudzes projektētājiem un būvniekiem. Tāpat kā tūkstošiem hektāru parastas nosusinātas zemes, kuru tagadējie īpašnieki uzskata kā Dieva dotu pašsaprotamu dabas parādību, kas nav ne jāuzrauga, ne jākopj, ne jāremontē. Aizmirstot, ka Latvija atrodas tādā ģeogrāfiskā zonā, kurā nokrišņu daudzums krietni pārsniedz iztvaikošanu. Ja nesusinās, vai vismaz iebūvēto nekops,– sekojošos gados burkānus varēs vākt tikai Gaiziņā dzīvojošie.

Ar cieņu, veiksmi vēlot, R.Blūma

26.03.2012.

62. Dubnas viensētas īpašumi Niedrītes un Jāņi

63. Dubnas viensētas īpašumi Niedrītes un Jāņi

64. Dubnas viensētas īpašumi Niedrītes un Jāņi

65. Dubnas viensētas īpašumi Niedrītes un Jāņi

66. Dubnas viensētas īpašumi Niedrītes un Jāņi

67. Česlavs Baļko par applūstošajām teritorijām pie Feimankas

EKSPLIKĀCIJA

Zemes nogabalu Nr.	Kopplatība ha	tajā skaitā													
		Lauksaimn. izmant. zeme	t. sk.					Meži	Krūmāji	Purvi	Zem ūdeņiem	t. sk		Zem ēkām un pagalmiem	Ceļi	Pārējās zemes
			Aramzeme	Augļu dārzi	Pļavas	Ganības	Nosusinātas					Zem zivju dīķiem				
1.	14,4	11,1	0,9	0,4	5,4	4,4	-	1,4	0,2	-	1,0	-		0,1	0,6	-
2.	6,4	5,8	5,8	-	-	-	5,8	-	-	-	0,5	-		-	0,1	-
Kopā	20,8	16,9	6,7	0,4	5,4	4,4	5,8	1,4	0,2	-	1,5	-		0,1	0,7	-

ČESLAVS BALIKO
ZEMES IZVIETOJUMA SHĒMA

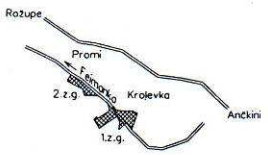

APROBEŽOJUMI

1- 0,4 kV elektrisko tīklu gaisvadu līnijas 20m aizsargjosla -0,2km;0,4ha
2,3- Ceļa servitūts 6m -0,3km;0,2ha
4,5- Ceļa servitūts 10m -0,4km;0,4ha
6- Ceļa servitūts 6m -0,2km;0,1ha
7- Valsts un koplietošanas ūdensnotekas aizsargjosla -0,6km
8- Valsts un koplietošanas ūdensnotekas aizsargjosla -0,6km
9- Feimankas upes 100m aizsargjosla -0,6km;5,9ha
10- Feimankas upes 100m aizsargjosla -0,3km;3,4ha
11- Feimankas upes 100m aizsargjosla -0,6km;5,9ha

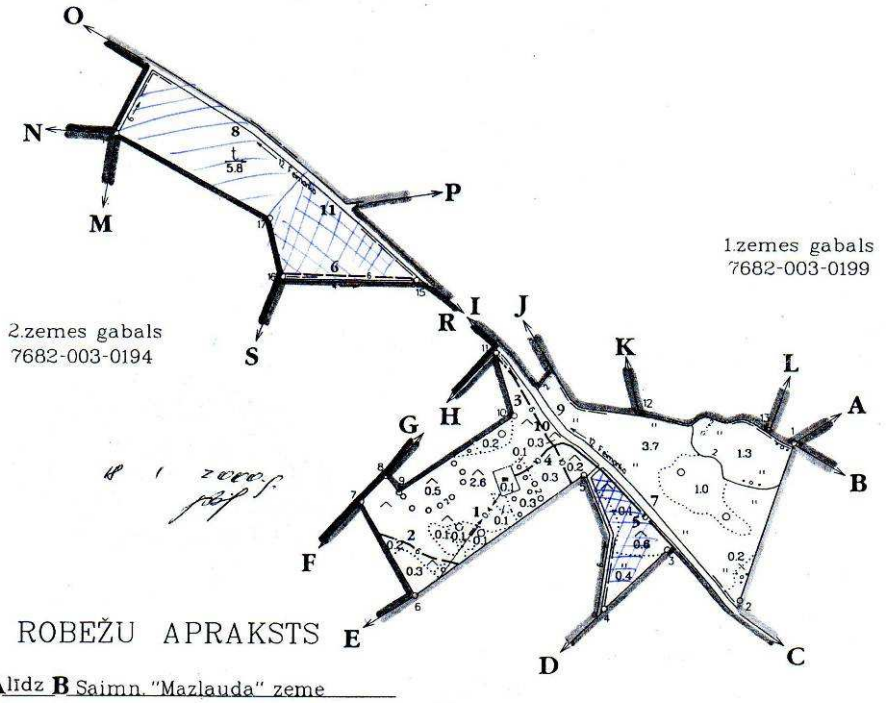

ROBEŽU APRAKSTS

No A līdz B Saimn. "Mazlauda" zeme
" B " C Saimn. "Veclaudas" zeme
" C " D Saimn. "Laudas" zeme
" D " E Saimn. "Vecumi" zeme
" E " F Saimn. "Līdumi" zeme
" F " G I.Vilcāna saimn. zeme
" G " H Saimn. "Līdumi" zeme
" H " I I.Vilcāna saimn. zeme
" I " J Saimn. "Kārļi" zeme
" J " K Saimn. "Laudiņas" zeme
" K " L Saimn. "Kārļi" zeme
" L " A Saimn. "Laudiņas" zeme
" M " N Saimn. "Mežmaļi" zeme
" N " O Sutru pag. pašvaldības zeme

No O līdz P Saimn. "Jaunās Liepas" zeme
" P " R Saimn. "Kārļi" zeme
" R " S Saimn. "Mauriņi" zeme
" S " M I.Vilcāna saimn. zeme

Kontūru fotokartes Nr. 2191

Nr. zemes ierīcības projektā 4 - 511

LR VALSTS ZEMES DIENESTA
LATGALES REĢIONĀLĀS NODAĻAS PREIĻU FILIĀLES
Nekustamā īpašuma formēšanas birojs

Biroja vadītājs		S.Šķēps	29.12.99
Mērnieks		V. Kozulis	06.12.99
Zīmēja		A. Škāpa	22.12.99

68. Vilcāns. Jautājums par dīķu dziļumu

69. Uldis Siliņš par Grīva-Stari

70. P.Turkupolis par tiltu pār Daugavui

71. V.Rimša par latvāņiem

72. V.Rimša par veloceliņa ierīkošanu

73. P.Turkupolis par celulozes rūpnīcas būvniecību

74. P.Turkupolis par peldvietas paredzēšanu teritorijas plānojumā

75. A.Pastars par applūstošās teritorijas samazināšanu Cirseniekos

76. P.Turkupolis par Grīvas grāvja tīrīšanu

77. I.Ancāne par ceļu Rožupe-Rudzāti asfaltēšanu

78. L.Pintāns par ķimikāliju lietošanas ierobežojumiem lauksaimniecības zemēs

79. Leontīna Fomina par bērnu laukumu Līvānu pilsētā starp Daugavpils ielu un Celtuves ielu.

80. Leontīna Fomina - atkārtoti izvērtēt situāciju, lai novērstu plūdus Celtuves ielas rajonā.

81. P.Turkupolis par autobusu pieturas nojumi

82. Ingmārs Zaļmežs par Vecbaznīcas ielas infrastruktūru

Diskusiju forums / Manas domas par jauno Teritorijas plānojumu turpmākajiem 12 gadiem / Apspriežamies Vecbaznīcas ielā!

DISKUSIJU FORUMS: Manas domas par jauno Teritorijas plānojumu turpmākajiem 12 gadiem

« Iepriekšējie 1 Nākamie »

Apspriežamies Vecbaznīcas ielā!

Sveiki, iekustinot sabiedrisko apspriešanu – sāksim ar Vecbaznīcas ielu :) 1.Punkts. Gribētos uzzināt vai un kad Vecbaznīcas ielā tiks ierīkota pilsētas kanalizācija (pirms pāris mēnešiem pasta kastītēs bija atrodama lapele ar informāciju, ka kaut kad tas varētu notikt, bet plānu skicēs to neatradu) Kā tur īsti būs? 2.Punkts (veloceliņš) Man kā aktīvam pedāļu minējam ir prieks par gaidāmo veloceliņu arī Vecbaznīcas ielā, tikai šeit rodas nelieli jautājumi – 2.1. pa kuru ielas pusi ies celiņš (plānā izskatās, ka gar māju pāra numuriem - turpmāk tekstā saukšu to par „labo" pusi) šeit der paskatīties dabā, ka gar kreiso pusi uz Vecbaznīcas ielas ir 3 izbrauktuves no privātmāju pagalmiņiem, bet gar labo 3 reizes vairāk izbrauktuves... jāpadomā kurā pusē būtu drošāk pašiem velosipēdistiem, gājējiem, kuri izmantos celiņu un auto vadītājiem, kuri negrib redzēt velosipēdistu pārkūleņojam pār savu auto ;) 2.2. domājot par veloceliņu jācer, ka tiks iemesta acs arī pārējā ceļa infrastruktūrā – pievēršot izmanību dabā tam, cik ierobežotas ir Vecbaznīcas ielas paplašināšanas iespējas, kur un kā varētu tik izvietotas automašīnas pilsētas pasākumos (kuri norisinās uz saliņas) kur atrodas apgaismes stabi un kādi var būt to risinājumi veloceliņa izbūves gadījumā, kā celiņa izbūve ietekmēs lietus un pavasara ūdeņus neatstājot sekas uz privātmāju iedzīvotājiem, kur un kā tiks kopts veloceliņš (varbūt beidzot tiksim pie sētnieka), kā tiks izbūvētas komunikācijas nākotnē (kaut vai 1.punktā minētā kanalizācija). 2.3. galvā pavīd arī naiva cerība, ka ierīkojot veloceliņu, Vecbaznīcas iela varētu beidzot tikt pie sakarīga asfalta seguma. Šeit gribētos vērst Jūsu uzmanību uz to, lai iela tiktu arī pie sava gulošā policista (kā tas pieņemts mazās sirsnīgās pilsētās visā plašajā Eiropā), jo diemžēl ļoti bieži gadās redzēt, kā pirms pēdējā pagrieziena uz servisu, šaurajā ieliņā atrodas pa kādam džigitam, kurš izlaiž pēdējo garu no savas pagājušā gadsimta karietes. Gulošais policists noteikti būtu labs risinājums šaurajai ieliņai, īpaši plānojot, ka šajā šaurībā laiski pārvietosies arī velosipēdisti un kājāmgājēji. Veiksmi Jūsu labajos darbos, Ingmārs Zaļmežs

Līga Ozoliņa, Grupa 93 projektu vad (19.03.2012 15:31)
Paldies par labajiem ierosinājumiem! Ar Līvānu DzKS kopā noskaidrojām, ka kanalizācija tiks izbūvēta Vecbaznīcas ielā posmā no Baznīcas ielas līdz Rīgas ielai. Minētais posms pašlaik tiek projektēts, un šogad (apmēram pēc diviem mēnešiem) tiks uzsākti tā izbūves darbi. Par veloceliņu. Teritorijas plānojumā tiešām nav svarīgi, kurā ielas pusē veloinfrastruktūru izbūvēt. To var risināt tehniskajā projektā. Gaidīsim vēl kādus domes darbinieku komentārus par plānotajām investīcijām veloceliņos!

83. Edgars par dzelzceļa aizsargjoslu

Edgars (15.03.2012 12:28)
Drošības aizsargjosla ap dzelzceļu - jaunajā variantā tā ir pamatīgi izplētusies! Kas notiks ar bēvēm un pat mājām šajā joslā?? Nojauks??!! Dubnas labajā krastā ir lērums ar sašķidrinātās gāzes pazemes cauruļvadiem - kaut kā neredzu jaunajā variantā! Ir plānots šo gāzes veidu vispār likvidēt, kopā ar pazemes gāzesvadiem??

Līga Ozoliņa, SIA "Grupa 93&qu (16.03.2012 11:26)
Labdien! Paldies par teritorijas plānojuma jautājumu/komentāru daļas "atvēršanu"!. Centīsimies atbildēt uz visiem jautājumiem pēc labākās sirdsapziņas un pēc iespējas ātrāk. Aicinu arī citus domes speciālistus iesaistīties! Drošības un ekspluatācijas aizsargjoslas ir attēlotas kartē atbilstoši Aizsargjoslu likumam, un tajās jāievēro Aizsargjoslu likuma prasības (pamatā - jāsaskaņo būvniecības, rakšanas darbi). Sašķidrinātās gāzes pazemes cauruļvadi (tāpat kā jebkura komunikācija) teritorijas plānojumā būtu attēlota tikai informatīviem nolūkiem. Teritorijas plānojumā inženiertīkli ir attēloti iespēju robežās (cik var un vēlas sniegt datus uzņēmumi un iestādes). Jāņem vērā arī teritorijas plānojuma karšu mērogs. Teritorijas izmantošanas un apbūves noteikumu 2.18.nodaļā 276.punkts paredz, ka Inženierkomunikācijas atļauts izbūvēt visās funkcionālajās zonās.

84. Ilona Vaivode par jauno Teritorijas attīstības plānošanas likumu.

From: Ilona Vaivode [ilona.vaivode@gmail.com]
Sent: trešdiena, 2011. gada . 26. Okt 17:02
To: liga@grupa93.lv
Subject: WEB - Līvānu novada teritorijas plānojums 2012.-2024.gadam

No: Ilona Vaivode <ilona.vaivode@gmail.com>
Temats: [your-subject]

Ziņa:
Ar šī gada decembrī spēkā stāsies jauns teritorijas plānojuma likums (jau Saeimā ir apstiprināts). Nākamā gada vidū būs arī MK noteikumi par Teritorijas plānojuma izstrādi. Paredzēts, ka MK noteikumos būs mēģināts standartizēt paredzamās apbūves zonas, piedāvās standara apbūves noteikumus un vēl citas prasības.
Iesaku mazliet pagaidīt līdz tiks izstrādāti standarti (Ministrijai priekšlikumus izstrādā SIA "Metrum"), lai pēc tam atkal nav drīz vien viss jāpārstrādā.

--
Šis pasts ir nosūtīts, izmantojot kontaktu formu:
http://www.grupa93.lv/livani

85. Jānis Grandāns

From: jānis grandāns [mailto:janis.grandans@gmail.com]
Sent: Wednesday, March 28, 2012 5:25 PM
To: inga.ancane@livani.lv
Subject: par Līvānu novada detālplānojumu

Labdien!

Jums raksta Jānis Grandāns (pk 100586-12157) - nu jau gan jāsaka, ka bijušais Līvānu novada Rudzātu pagasta iedzīvotājs, kurš pašreiz aktīvi darbojas Rīgas izaugsmē, bet, labprāt tuvākajos gados piedalītos ar idejām, un, iespējams, investīcijām sava dzimtā novada attīstībā.

Patiess prieks, ka notiek virzība attiecībā uz detālplānojumu, bet, pamatojoties uz man izdoto notariāli apstiprināto ģenerālpilnvaru, kuru ir izdevis Līvānu novada iedzīvotājs Anatolijs Grandāns (240256-12158), vēlos lūgt izskaidrot grozījumu pieņemšanas procesu, jo labprāt mainītu zonējumu nekustamajam īpašumam, kurš šobrīd tiek izmantots kā lauksaimniecības zeme, uz to, ka šeit ir pieļaujama rūpnieciskā apbūve?

Nepieciešamības gadījumā varu Jums gan ar kurjeru, vai kā citādi aizgādāt iesniegumu, kā arī ierasties personīgi pie Jums.

Otrs jautājums saistās ar nekustamo īpašumu, kurš atrodas Rudzātos, Miera ielā 14. Tuvākajos 2-3 gados vēlos būvēt šeit dzīvojamo māju - līdz ar to jautājums - vai arī šeit nav nepieciešams mainīt zonējumu?

Tā kā ar šādām lietām saskaros pirmo reizi, atvainojos par nekompetenci un ceru un atbildēm.

Kadastra numuri:
76680040129
76680040008

--
Ar cieņu,

Jānis Grandāns
"Gods kalpot Rīgai" dibinātājs
"Grand PR" valdes priekšsēdētājs
/maza aģentūra lieliem klientiem/
22079001

86. Ivans Stoļerovs par derīgo izrakteņu iegumi īpašumā „Arāji”

87. Andris Pastars par apbūvi īpašumā „Dālderīši”

88. Kārlis Bogdāns par īpašuma „Dzintari” nosaukumu

89. VAS „Latvijas Valsts meži” par Pētermuižas purvu

89

Vienotais reģ. nr. 40003466281
PVN reģ. nr. LV40003466281
AKCIJU SABIEDRĪBA "LATVIJAS VALSTS MEŽI"
LATVIJAS VALSTS MEŽI
Kristapa iela 30, Rīga, LV 1046, Latvija, tālrunis 67602075, fakss 67805430, e-pasts: lvm@lvm.lv

Līvānos

12.09.2011. Nr. 4.1-1.2_06or_150_11_930

Līvānu novada domei

Rīgas iela 77, Līvāni, LV – 5316

Par atbilstību teritorijas plānojumam

AS "Latvijas valsts meži" (turpmāk tekstā – LVM) tiesiskajā valdījumā esošajā zemes vienībā ar kadastra Nr. 76520010252 (Līvānu novada Jersikas pagasts), tās daļā atrodas izstrādāts kūdras purvs (Pētermuižas purvs, skat. pielikums Nr.1). par zemes vienību ar kadastra Nr. 76520010252 LVM ir iesniedzis nosacījumus Līvānu novada teritorijas plānojuma 2008.-2018.gadam izstrādei paredzot zemes vienībā laukšaimniecībā izmantojamās teritorijas.

LVM ir saņemts iesniegums par iespēju iznomāt izstrādātā purva (Pētermuižas purvs) teritoriju ar mērķi – lauksaimniecība (lielogu dzērveņu audzēšana).

Lūdzam Jūs izsniegt izziņu, ka zemes vienībā, kas atrodas Līvānu novada Jersikas pagastā ar kadastra Nr. 76520010252 pēc Līvānu novada teritorijas plānojuma ir noteikts kā plānotais (atļautais) izmantošanas mērķis - lauksaimniecībā izmantojamā teritorija (lielogu dzērveņu audzēšanai).

Izziņu lūdzu nosūtīt AS "Latvijas valsts meži" struktūrvienībai LVM Nekustamie īpašumi Dienvidlatgales mežsaimniecībā, adrese: Līvāni, Fabrikas iela 2, LV – 5316.

Pielikumā: Pētermuižas purva izvietojumashēma uz 1 lapas;
Zemes vienības robežu plāns uz 1 lapas.

LVM Nekustamie īpašumi
Pārdošanas vadītājs A.Ivdris

Ivdris 29427899

LATVIJAS REPUBLIKA LVM LATVIJAS VALSTS MEŽI REĢISTRĒJIE ĪPAŠUMI VALSTS AKCIJU SABIEDRĪBA

LĪVĀNU NOVADA DOME
Reģistrēts
2011.gada 14.septembrī
Nr. 3.6.1/1/17.58

LATVIJAS VALSTS MEŽI

AS SEB banka, kods UNLALV2X, konts LV10 UNLA 0003 0304 6754 4
AS Swedbank, kods HABALV22, konts LV82 HABA 0001 4070 5213 3

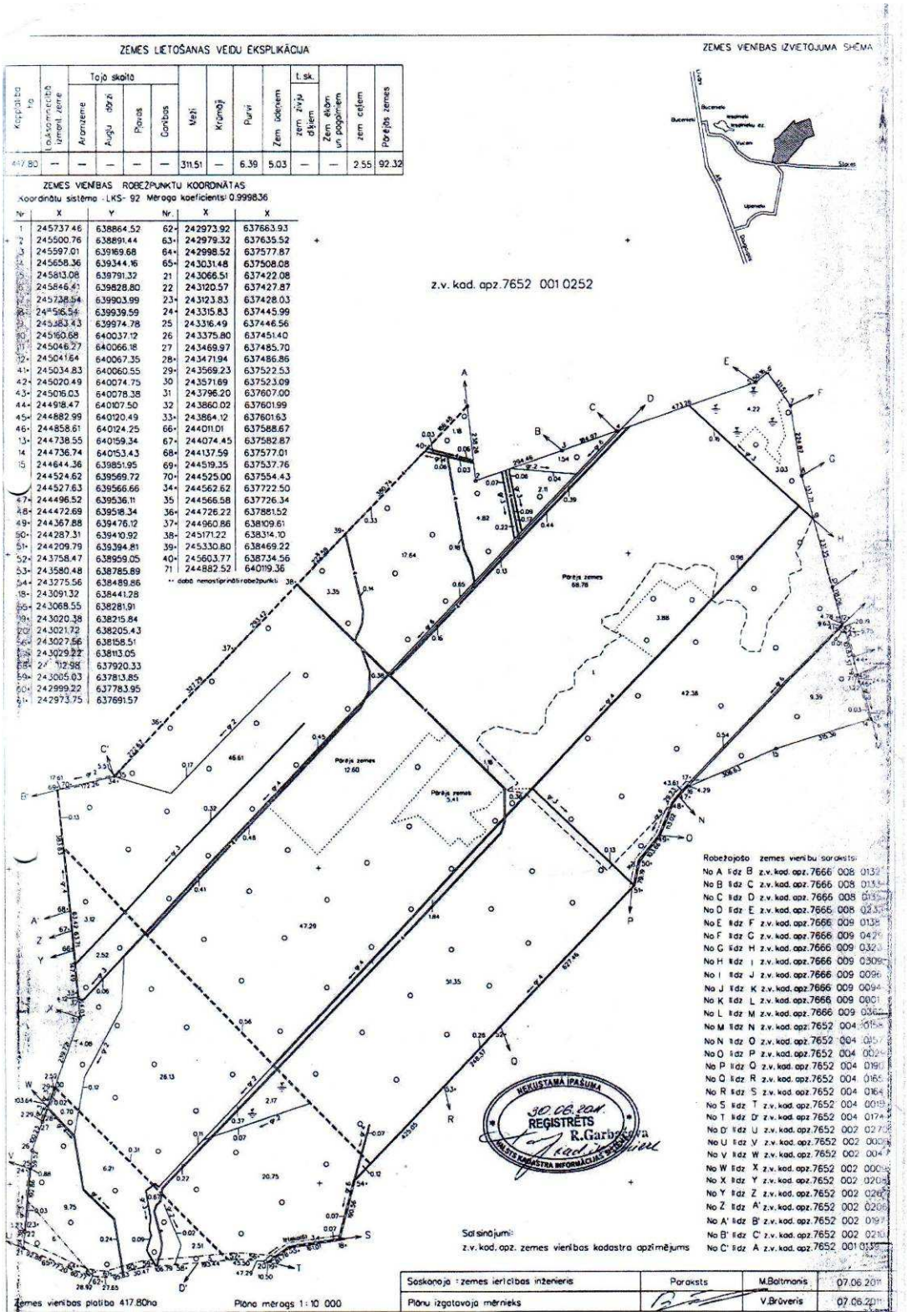
ZEMES LIETOŠANAS VEIDU EKSPLIKĀCIJA
ZEMES VIENĪBAS IZVIETOJUMA SHĒMA
ZEMES VIENĪBAS ROBEŽPUNKTU KOORDINĀTAS
Koordinātu sistēma - LKS- 92 Mēroga koeficients/ 0.999836
z.v. kad. apz.7652 001 0252
Pārēja zemes 68.78
Pārēja zemes 12.60
Pārēja zemes 3.41
NEKUSTAMĀ ĪPAŠUMA
30.06.2011.
REĢISTRĒTS
R.Garbačova
Robežojošo zemes vienību saraksts:
Sākotnējumi:
z.v. kad. apz. zemes vienības kadastra apzīmējums
Zemes vienības platība 417.80ha
Plāna mērogs 1:10 000
Saskaņoja : zemes ierīcības inženieris
Paraksts
M.Baltmanis
07.06.2011
Plānu izgatavoja mērnieks
V.Brūveris
07.06.2011

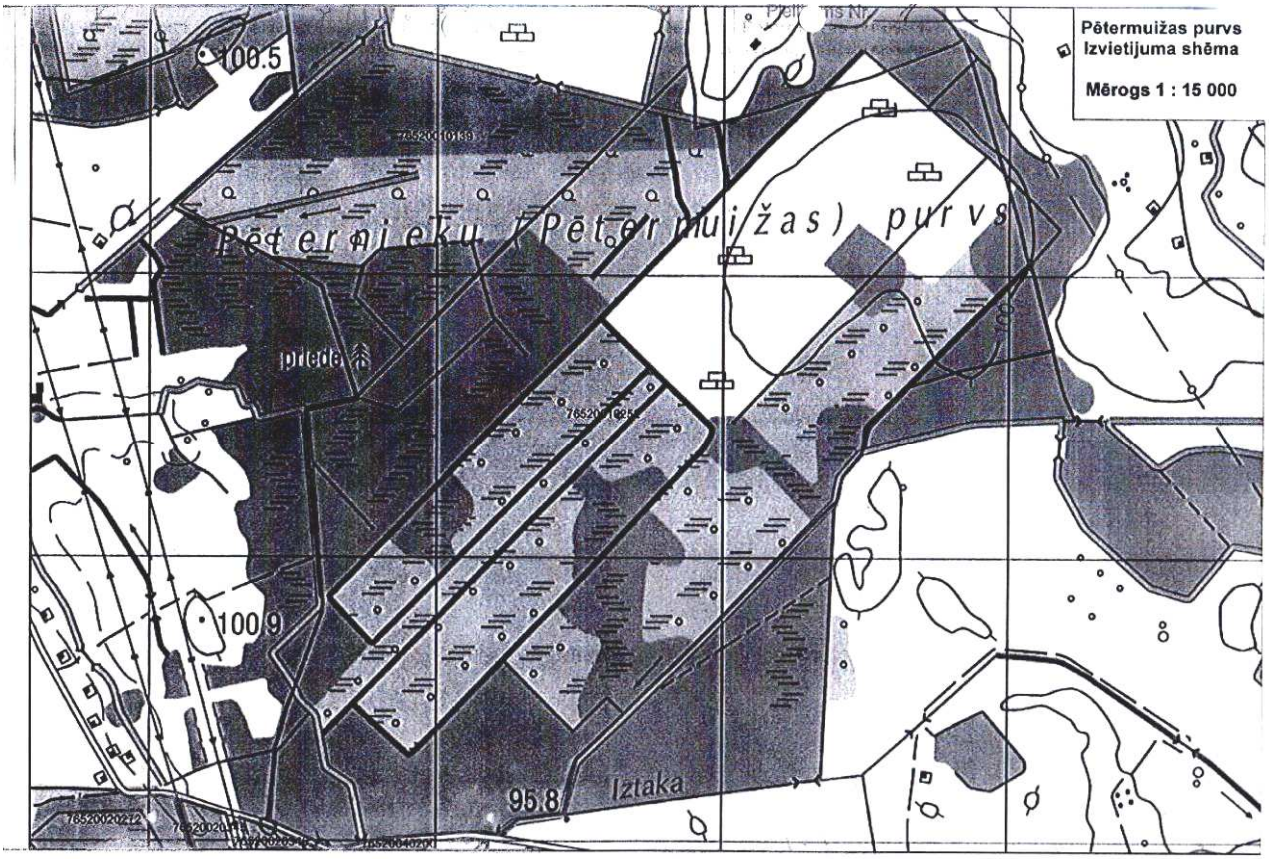
Pētermuižas purvs
Izvietijuma shēma
Mērogs 1 : 15 000
100.5
Pēteraiņeku (Pētermuižas) purvs
100.9
95.8
Iztaka

90. Gita Švirkste

90-1

ESF EIROPAS SOCIĀLAIS FONDS IEGULDĪJUMS TAVĀ NĀKOTNĒ EIROPAS SAVIENĪBA Līvāni

Līvānu novada teritorijas plānojums 2012. – 2024. gadam. 1.redakcija

PRIEKŠLIKUMU ANKETA

1. **Ja Jūsu priekšlikums skar konkrētu nekustamo īpašumu, lūdzu, norādiet:**
   - **kadastra apzīmējumu (11 cipari):** .....
   - **īpašuma nosaukumu:** .....
   - **vēlamo plānoto zemes vienības izmantošanu un apbūvi:** .....

   .....
   .....
   .....
   .....

2. **Ja Jums ir ieteikumi Līvānu novada teritorijas plānojumam, lūdzu, uzrakstiet!**

   Tā kā LĀIA ir pieejamas pagājušajā gadā (2011) fotografētās aerofotonātnes, tad rūpīgi tās salīdzināt ar pašreiz plānojumā attēlato teritoriju, jo ir nesakritības ar reālo situāciju, kas iespējams, radusies novecojušo izejas datu izmantošanas rezultātā. Piemēram, nav norādītas visas jaunāudzes, kaut mežs izgriezts pirms vairākiem gadiem (paraugs popropjam kā mežs).

3. **Lai varētu sniegt atbildi uz Jūsu priekšlikumu, lūdzu, norādiet:**
   - Fiziskai personai:

   Vārds, uzvārds ....Gita Švirkste.....

tālrunis ....., e-pasts ..gita.svirkste@inbox.lv.....

Pastāvīgā dzīvesvietas adrese Līvānu nov., Jersikas pag.....

   - Juridiskai personai:

Uzņēmuma vai organizācijas nosaukums .....

Darbības vietas adrese .....

Priekšlikuma iesniedzēja vārds, uzvārds .....

Amats .....

tālrunis ....., e-pasts .....

Datums .....

Pateicamies par atsaucību!

90-2

ESF EIROPAS SOCIĀLAIS FONDS IEGULDĪJUMS TAVĀ NĀKOTNĒ EIROPAS SAVIENĪBA Līvāni

Līvānu novada teritorijas plānojums 2012. – 2024. gadam. 1.redakcija

PRIEKŠLIKUMU ANKETA

1. **Ja Jūsu priekšlikums skar konkrētu nekustamo īpašumu, lūdzu, norādiet:**
   - **kadastra apzīmējumu (11 cipari):** .....,
   - **īpašuma nosaukumu:** .....
   - **vēlamo plānoto zemes vienības izmantošanu un apbūvi:** .....

   .....
   .....
   .....
   .....

2. **Ja Jums ir ieteikumi Līvānu novada teritorijas plānojumam, lūdzu, uzrakstiet!**

   Neprecizitāte. Plānojumā pie Ūzuleņu mājām norādītais ūdenstecnis atrodas citā vietā (līdzās esošajā mežā teritorijā).

3. **Lai varētu sniegt atbildi uz Jūsu priekšlikumu, lūdzu, norādiet:**
   - Fiziskai personai:

   Vārds, uzvārds Gita Švirkste

   tālrunis ....., e-pasts gita.svirkste@inbox.lv

   Pastāvīgā dzīvesvietas adrese Jēsiku pag. „Ūzuleņi"

   - Juridiskai personai:

   Uzņēmuma vai organizācijas nosaukums .....

   Darbības vietas adrese .....

   Priekšlikuma iesniedzēja vārds, uzvārds .....

   Amats .....

   tālrunis ....., e-pasts .....

   Datums .....

Pateicamies par atsaucību!

D-3

ESF EIROPAS SOCIĀLAIS FONDS IEGULDĪJUMS TAVĀ NĀKOTNĒ EIROPAS SAVIENĪBA Līvāni

Līvānu novada teritorijas plānojums 2012. – 2024. gadam. 1.redakcija

PRIEKŠLIKUMU ANKETA

1. **Ja Jūsu priekšlikums skar konkrētu nekustamo īpašumu, lūdzu, norādiet:**
   - **kadastra apzīmējumu (11 cipari):** .....
   - **īpašuma nosaukumu:** .....
   - **vēlamo plānoto zemes vienības izmantošanu un apbūvi:** .....

   .....
   .....
   .....
   .....

2. **Ja Jums ir ieteikumi Līvānu novada teritorijas plānojumam, lūdzu, uzrakstiet!**

   Iesniedzam ziemā pie Āzuļenu mājām teritorija no ceļa, kas ved uz lejupejām padomju laika siltumnīcām līz Dienvidiem, norādīta kā lauksaimniecības zeme, kaut gan patiesībā tur ir mežs.

3. **Lai varētu sniegt atbildi uz Jūsu priekšlikumu, lūdzu, norādiet:**

   - Fiziskai personai:

   Vārds, uzvārds Gita Švirnste

   tālrunis ....., e-pasts gita.svirnste@inbox.lv

   Pastāvīgā dzīvesvietas adrese Līvānu nov. Jēsiņu pag. „Āzuļi"

   - Juridiskai personai:

   Uzņēmuma vai organizācijas nosaukums .....

   Darbības vietas adrese .....

   Priekšlikuma iesniedzēja vārds, uzvārds .....

   Amats .....

   tālrunis ....., e-pasts .....

   Datums .....

Pateicamies par atsaucību!

75

ESF EIROPAS SOCIĀLAIS FONDS IEGULDĪJUMS TAVĀ NĀKOTNĒ EIROPAS SAVIENĪBA Līvāni

Līvānu novada teritorijas plānojums 2012. – 2024. gadam. 1.redakcija

PRIEKŠLIKUMU ANKETA

1. **Ja Jūsu priekšlikums skar konkrētu nekustamo īpašumu, lūdzu, norādiet:**
   - **kadastra apzīmējumu (11 cipari):** .....
   - **īpašuma nosaukumu:** .....
   - **vēlamo plānoto zemes vienības izmantošanu un apbūvi:** .....

   .....
   .....
   .....
   .....

2. **Ja Jums ir ieteikumi Līvānu novada teritorijas plānojumam, lūdzu, uzrakstiet!**

   Jēkabpils pag. Ģirsenišķu ciemā norādītā platība virsma teritorija iespējams aplūst virszemes palos (tik liela, cik viņa ir norādīta), bet ne citādu vai citādu saskaņu ietekmē, mas izsauc plūdus.

3. **Lai varētu sniegt atbildi uz Jūsu priekšlikumu, lūdzu, norādiet:**
   - Fiziskai personai:

   Vārds, uzvārds Gita Švirste

   tālrunis ....., e-pasts gita.svirste@inbox.lv

   Pastāvīgā dzīvesvietas adrese Jēkabpils pag. „Ozuleņi"

   - Juridiskai personai:

   Uzņēmuma vai organizācijas nosaukums .....

   Darbības vietas adrese .....

   Priekšlikuma iesniedzēja vārds, uzvārds .....

   Amats .....

   tālrunis ....., e-pasts .....

Datums .....

Pateicamies par atsaucību!

91. Jānis Brūvers par pašvaldības ceļu Borovka-Medņu purvs

91

ESF EIROPAS SOCIĀLAIS FONDS IEGULDĪJUMS TAVĀ NĀKOTNĒ EIROPAS SAVIENĪBA Līvāni

Līvānu novada teritorijas plānojums 2012. – 2024. gadam. 1.redakcija

PRIEKŠLIKUMU ANKETA

1. **Ja Jūsu priekšlikums skar konkrētu nekustamo īpašumu, lūdzu, norādiet:**
   - **kadastra apzīmējumu (11 cipari):** 76680070044
   - **īpašuma nosaukumu:** „Fauenbērzgale", „Maleniēki" (76680070242)
   - **vēlamo plānoto zemes vienības izmantošanu un apbūvi:** .....

2. **Ja Jums ir ieteikumi Līvānu novada teritorijas plānojumam, lūdzu, uzrakstiet!**
   Lūdzu iekļaut novada teritorijas plānojumā ceļu Borovka - Medņupurs.

3. **Lai varētu sniegt atbildi uz Jūsu priekšlikumu, lūdzu, norādiet:**
   - Fiziskai personai:

Vārds, uzvārds Jānis Brūvers
tālrunis 26156629, e-pasts s.bruvere@inbox.lv
Pastāvīgā dzīvesvietas adrese Rudzāte pag. „Fauenbērzgale"

- Juridiskai personai:

Uzņēmuma vai organizācijas nosaukums .....
Darbības vietas adrese .....
Priekšlikuma iesniedzēja vārds, uzvārds .....
Amats .....
tālrunis ....., e-pasts .....

Datums 15.04.2012.

Pateicamies par atsaucību!

92. Jānis Grāvers par Lauku apbūves zonas L1 paplašināšanu

2

ESF EIROPAS SOCIĀLAIS FONDS — IEGULDĪJUMS TAVĀ NĀKOTNĒ — EIROPAS SAVIENĪBA — Līvāni

Līvānu novada teritorijas plānojums 2012. – 2024. gadam. 1.redakcija

PRIEKŠLIKUMU ANKETA

1. **Ja Jūsu priekšlikums skar konkrētu nekustamo īpašumu, lūdzu, norādiet:**
   - **kadastra apzīmējumu (11 cipari):** 7652-002-0091
   - **īpašuma nosaukumu:** Grāveri
   - **vēlamo plānoto zemes vienības izmantošanu un apbūvi:** Manā īpašumā atrodas blakus apbūves zemei, bet ir lauksaimniecības zeme. Tādēļ ierosinu atdalīt zemi apbūvei ar mērķi platību līdz 2 ha

2. **Ja Jums ir ieteikumi Līvānu novada teritorijas plānojumam, lūdzu, uzrakstiet!**

   Lūdzu izdarīt jums plānojumā iekļaujot manu īpašuma teritoriju L1 lauku apbūves teritorijā (DZ L)

3. **Lai varētu sniegt atbildi uz Jūsu priekšlikumu, lūdzu, norādiet:**
   - Fiziskai personai:

Vārds, uzvārds Jānis Grāvers P.d.

tālrunis 22379242, e-pasts

Pastāvīgā dzīvesvietas adrese Līvānu nov. Jaunlīcespag. „Grāveros"

   - Juridiskai personai:

Uzņēmuma vai organizācijas nosaukums

Darbības vietas adrese

Priekšlikuma iesniedzēja vārds, uzvārds

Amats

tālrunis, e-pasts

Datums 30 martā 2012 g.

Pateicamies par atsaucību!

4.4. Institūciju atsauksmes par galīgo redakciju

1. Daugavpils novada dome

LATVIJAS REPUBLIKA

DAUGAVPILS NOVADA DOME

Reģ. Nr. 90009117568, Rīgas iela 2, Daugavpils, LV5401, tālr. 654 22238, fakss 654 76810, e-pasts: dome@dnd.lv, www.dnd.lv

2012. gada 20.jūlijā Nr. 02.1-08/639
Uz 11.07.2012. Nr. 12/125
Daugavpilī

SIA „GRUPA 93"
(Kr.Barona iela 3-4, Rīga, LV 1050)

Par Līvānu novada teritorijas plānojuma 2012.-2024.gadam galīgo redakciju

Daugavpils novada dome iepazinās ar izstrādāto Līvānu novada teritorijas plānojuma 2012.-2024.gadam galīgo redakciju (turpmāk tekstā teritorijas plānojums), kura pieejama SIA „Grupa 93" mājas lapā, un informē, ka iebildumu un komentāru par kopējo interešu teritorijām nav.

Daugavpils novada pašvaldības
izpilddirektores vietnieks A.Aizbalts

65476882, Lukaševiča

2. Daugavpils reģionālā vides pārvalde

Latvijas Republikas Vides aizsardzības un reģionālās attīstības ministrija
VALSTS VIDES DIENESTA
DAUGAVPILS REĢIONĀLĀ VIDES PĀRVALDE
Reģistrācijas Nr. 90000017078, Raiņa iela 28, Daugavpils, LV-5401,
tālrunis 65423219, 28366886, fakss 65426545, e-pasts: daugavpils@daugavpils.vvd.gov.lv

Daugavpilī

31.07.2012., Nr. 2.5.-23.1./1967
Uz 11.07.2012., Nr. 12/138

Līvānu novada domei
Rīgas ielā 77, Līvānos, Līvānu novadā,
LV-5316

Atzinums par Līvānu novada teritorijas plānojuma (2012. g. – 2024. g.) galīgo redakciju

Valsts vides dienesta Daugavpils reģionālā vides pārvalde (turpmāk tekstā - VVD Daugavpils RVP) izskatīja SIA „Grupa 93" 12.07.2012. iesniegto vēstuli (no 11.07.2012., Nr. 12/138) par atzinuma izsniegšanu par Līvānu novada teritorijas plānojuma (2012. g. – 2024. g.) galīgo redakciju (adrese: www.grupa93.lv/livani sadaļā „Gala redakcija") un, saskaņā ar LR MK 06.10.2009. noteikumu Nr. 1148 „Vietējās pašvaldības teritorijas plānošanas noteikumi" 12.3.p. prasībām, norāda, ka Līvānu novada teritorijas plānojuma (2012. g. – 2024. g.) galīgās redakcijas „Līvānu novada teritorijas izmantošanas un apbūves noteikumi" 3.8. sadaļu „Ūdeņi (Ū)" nepieciešams papildināt ar sekojošo:

Saskaņā ar LR 02.05.1996. likuma „Par zemes dzīlēm" 11.[1] panta prasībām:

a) Ja pazemes un virszemes būvju būvniecības, tajā skaitā dīķu un citu ūdenstilpju ierīkošanas, virszemes ūdensobjektu gultnes tīrīšanas vai padziļināšanas rezultātā tiek iegūti derīgie izrakteņi un tos paredzēts realizēt, tad nepieciešama VVD Daugavpils RVP izsniegta dabas resursu lietošanas atļauja.
b) Veicot pazemes un virszemes būvju būvniecību, virszemes ūdensobjektu gultnes tīrīšanas vai padziļināšanas darbus, kuru rezultātā iegūti derīgie izrakteņi mazāk nekā 1000 kubikmetru apjomā a) punktā noteiktā atļauja nav nepieciešama.
c) Ja virszemes ūdensobjektu ierīkošanas, gultnes tīrīšanas vai padziļināšanas rezultātā tiek iegūti derīgie izrakteņi, zemes dzīļu izmantošanas licence saņemama gadījumos, kad:
   - virszemes ūdensobjektu ierīko, gultni tīra vai padziļina derīgo izrakteņu atradņu reģistrā iekļautas derīgo izrakteņu atradnes teritorijā;
   - viena vai vairāku virszemes ūdensobjektu ierīkošanas gaitā paredzēts iegūt mālu, smilti, smilti-granti, irdenos saldūdens kaļķiežus, kūdru līdz 5 ha platībā viena īpašniekam piederoša īpašuma robežās, smilšmālu, mālsmilti, aleirītu vairāk nekā 20 000 kubikmetru apjomā;
   - virszemes ūdensobjekta ierīkošanas gaitā paredzēts iegūt derīgos izrakteņus, kas nav minēti augstāk.

Izstrādājot Līvānu novada teritorijas plānojumu (2012. g. – 2024. g.), Vides pārskatu lūdzam ņemt vērā augstāk minēto piezīmi.

Informējam, ka, saskaņā, ar LR MK noteikumu Nr. 1148 no 19.10.2004 „Vietējās pašvaldības teritorijas plānošanas noteikumi" 48.3 .p. prasībām, divu nedēļu laikā pēc Līvānu novada teritorijas plānojuma (2012. g. – 2024. g.) stāšanās spēkā, Līvānu novada domei VVD Daugavpils RVP nepieciešams iesniegt normatīvajos aktos noteiktajā kārtībā apstiprināto Līvānu novada teritorijas plānojumu (2012. g. – 2024. g.) elektroniskajā versijā.

Direktore D. Tabūne-Zučika
Pudāne, tālr.: 654-25731

LĪVĀNU NOVADA DOME
Reģistrēts
2012. gada 06.08.
Nr. 5-6/12/1719

3. Jēkabpils novada pašvaldība

LATVIJAS REPUBLIKA
JĒKABPILS NOVADA PAŠVALDĪBA
Rīgas ielā 150a, Jēkabpilī, LV-5202. Reģ.Nr. 90009116789, konta nr. LV81 LHZB 5200 1706 1600 3
Tālr. 65220730, 65220733, fakss 65220731, e-pasts: novads@jekabpilsnovads.lv

Jēkabpilī

2012. gada 18.jūlijā Nr.2-14.1/656

Līvānu novada domei
Rīgas ielā 77
Līvāni, LV-5316

Atzinums par Līvānu novada teritorijas plānojuma 2012. – 2024.g. gala redakciju

Jēkabpils novada pašvaldība ir iepazinusies ar izstrādāto Līvānu novada teritorijas plānojuma 2012.-2024.gadam gala redakciju.

Jēkabpils novada pašvaldībai nav iebildumu par izstrādāto Līvānu novada teritorijas plānojuma 2012.-2024.gadam gala redakciju.

Priekšsēdētājs E.Meņķis

Nartiša
65220823

4. AS „Latvenergo”

Latvenergo

Akciju sabiedrība "Latvenergo"
Vien. reģ. Nr. 40003032949
Pulkveža Brieža iela 12, Rīga, LV-1230, Latvija
Tālr. (+371) 67728222, fakss (+371) 67728880, www.latvenergo.lv, info@latvenergo.lv

Rīgā
10.08.2012. Nr. 01VL00-13/5230
Uz 11.07.2012. Nr.12/129

Līvānu novada domei
Rīgas ielā 77, Līvāni, LV-5316

SIA "Grupa 93"
Kr. Barona ielā 3-4, Rīgā,
LV-1050

Par atsauksmi Līvānu novada teritorijas plānojuma 2012.-2014.gadam galīgai redakcijai

Atbildot uz SIA "Grupa 93" š.g. 11.jūlija vēstuli Nr. 12/129, informējam, ka Latvenergo koncerna kapitālsabiedrībām AS "Latvenergo", AS "Latvijas elektriskie tīkli" un AS "Sadales tīkls" nav papildus nosacījumu un iebildumu Līvānu novada teritorijas plānojuma galīgai redakcijai. Teritorijas plānojums ir atzīstams par pieņemamu.

Ar cieņu,

Valdes loceklis Arnis Kurgs

Aleksandrs Babikovs 67728369

5. AS „Latvijas Dzelzceļš”

VALSTS AKCIJU SABIEDRĪBA
LATVIJAS DZELZCEĻŠ
Reģ. Nr. 40003032065
Gogoļa ielā 3, Rīgā, LV-1547. Tālruņi: 67234940, 67232144, 67233743 . Fakss: 67234327. E-pasts: info@ldz.lv

Rīgā

07 . 08 .2012. Nr.AN-7.2.1./4761-2012.

SIA „grupa 93”
Projektu vadītājai Līgai Ozoliņai
Krišjāņa Barona iela 3-4, Rīga, LV-1050

Līvānu novada domei
Rīgas iela 77, Līvāni, Līvānu novads, LV-5316

Par Līvānu novada teritorijas plānojuma
2012.-2024.gadam galīgo redakciju

Valsts akciju sabiedrībā „Latvijas dzelzceļš” izskatīts 2012.gada 11.jūlija iesniegums par atzinuma sagatavošanu Līvānu novada teritorijas plānojuma 2012.-2024.gadam galīgai redakcijai.

Izskatot mājas lapā www.grupa93.lv/livani pieejamos Līvānu novada teritorijas plānojuma 2012.-2024.gadam galīgās redakcijas materiālus secinām sekojošo:

- Līvānu pilsētas atļautās (plānotās) teritorijas izmantošanas plānā drošības aizsargjosla gar dzelzceļu noteikta neatbilstoši 2006.gada 18.jūlija Ministru kabineta noteikumiem Nr.599 „Metodika drošības aizsargjoslu noteikšanai gar dzelzceļiem, pa kuriem pārvadā naftu, naftas produktus, bīstamas ķīmiskās vielas un produktus”.

Nekustamā īpašuma direkcijas direktors V.Suksis

Kalviņa 67234866

6. VAS „Latvijas Valsts ceļi”

Valsts akciju sabiedrība **LATVIJAS VALSTS CEĻI**
Latgales reģiona Preiļu nodaļa
Reģistrācijas Nr. 40003344207
Brīvības iela 76, Preiļi, LV-5301 Tālr.: 653 81373, 653 81374 Fakss: 653 81373 www.lvceli.lv
preili@lvceli.lv

Preiļi 16.07.2012 Nr. 4.6.4./109

Līvānu novada teritorijas plānojuma plānojuma
izstrādes darba grupas vadītājam Intam Svirskim

Atzinums par Līvānu novada teritorijas plānojuma
2012-2024. gadam redakciju

Paskaidrojuma rakstā 5.1.1. ir kļūda valsts autoceļu garumos Līvānu novada teritorijā.
Pareizie autoceļu garumi:
A6 Rīga-Daugavpils-Krāslava 31,987 km
V760 Mālkalni-Rudzātu palīgskola 2,61 km

VAS „Latvijas Valsts ceļi” Latgales reģiona

Preiļu nodaļas vadītājs: _____ Raitis Griķis

tālr. 65381373,
preili@lvceli.lv

7. VAS „Latvijas Valsts meži”

Vienotais reģ. nr. 40003466281
PVN reģ. nr. LV40003466281
AKCIJU SABIEDRĪBA "LATVIJAS VALSTS MEŽI"
LATVIJAS VALSTS MEŽI [redacted]
Kristapa iela 30, Rīga, LV 1046, Latvija, tālrunis 67662075, fakss 67805430, e-pasts: lvm@lvm.lv

DIENVIDLATGALES MEŽSAIMNIECĪBA
Fabrikas iela 2, Līvāni, LV-5316, Tālr.:53 07102, Fakss:53 07116
Līvānos

2012.gada 31.jūlijā Nr.4.1-1.2_060l_223_12_25

Līvānu novada domei

Par atzinumu
Līvānu novada teritorijas plānojumam.

Dienvidlatgales mežsaimniecība ir izskatījusi iesniegto Līvānu novada teritorijas plānojuma galīgo redakciju un konstatējusi, ka plānojums atbilst LVM izsniegtajiem nosacījumiem. Dienvidlatgales mežsaimniecība saskaņo teritorijas plānojumu.

Mežsaimniecības izpilddirektors: A.Breidaks

SASKAŅOTS:

Dienvidlatgales mežsaimniecības mežsaimnieciskās plānošanas reģiona vadītājs
D.Ancāne

Dienvidlatgales mežsaimniecības ģeotelpisko risinājumu atbalsta speciālists
A.Kokina

Dienvidlatgales mežsaimniecības vides plānošanas speciālists
S.Liokrastiņa

LVM NI Nekustamo īpašumu vadītājs
D.Fonaberga

AS SEB banka, kods UNLALV2X, konts LV10 UNLA 0003 0304 6754 4
AS Swedbank, kods HABALV22, konts LV82 HABA 0001 4070 5213 3

12. 3. 3. augusta
6/1 2/1 7/12

8. Valsts mežu dienests

VALSTS MEŽA DIENESTS
DIENVIDLATGALES VIRSMEŽNIECĪBA
K.Valdemāra iela 7, Daugavpils, LV-5401 • tālrunis: +371 65425782 • fakss: +371 65425782 • e-pasts: vm@dienvidlatgale.vmd.gov.lv

Daugavpilī

25. 07.2012. Nr. VM4.7-7/370
Uz 12.07.2012. Nr. 12/144

Līvānu novada domei
Rīgas ielā 77, Līvānos, LV-5316

Par atzinumu Līvānu novada teritorijas plānojuma 2012.-2024.gadam galīgai redakcijai

Valsts meža dienesta Dienvidlatgales virsmežniecībā saņemta SIA „Grupa 93" vēstule ar informāciju par to, ka ar 2012.gada 28.jūnija Līvānu novada domes lēmumu Nr. 9-6 ir apstiprināta Līvānu novada teritorijas plānojuma 2012.-2024.gadam galīgā redakcija.

Izskatot teritorijas plānojuma galīgās redakcijas dokumentāciju (www.grupa93.lv/livani), Dienvidlatgales virsmežniecībai nav iebildumu Līvānu novada teritorijas plānojuma 2012.-2024. gadam galīgai redakcijai.

Gribam vērst uzmanību uz to, ka Līvānu novada teritorijā esošais mežs un meža zeme atrodas Valsts meža dienesta Dienvidlatgales virsmežniecības uzraugāmajā teritorijā.

Virsmežzinis V. Skutels

Isaka 65421962
tatjana.isaka@dienvidlatgale.vmd.gov.lv

LĪVĀNU NOVADA DOME
12. 30. jūlijā
3-6/12/1696

9. Satiksmes ministrija

LATVIJAS REPUBLIKAS SATIKSMES MINISTRIJA

Gogoļa ielā 3, Rīgā, LV-1743, tālr. 67028210, fakss 67217180, e-pasts: satiksmes.ministrija@sam.gov.lv

Rīgā 17.07.2012. Nr. 15-01/3139
uz 11.07.2012. Nr. 12/139

Līvānu novada domei

Par teritorijas plānojuma gala redakciju

Satiksmes ministrija, savas kompetences ietvaros izskatot Līvānu novada teritorijas plānojuma 2012.-2024. gadam galīgo redakciju, informē, ka būtisku priekšlikumu vai iebildumu nav, tomēr aicina precizēt plānojuma Paskaidrojuma raksta 5.1.1. apakšnodaļā minēto jēdzienu „gada vidējā satiksmes intensitāte", aizstājot to ar „gada vidējā diennakts satiksmes intensitāte".

Pēc teritorijas plānojuma stāšanās spēkā lūdzam tā grafisko daļu iesniegt ministrijā elektroniskā formā (*.pdf un vektordatu *.dgn, *.dxf, *.dwg vai *.shp formātā), nosūtot uz: edvarts.krakts@sam.gov.lv un daiga.dolge@sam.gov.lv.

Valsts sekretāra vietā
Valsts sekretāra vietniece Dž. Innusa

Krakts 67028021
edvarts.krakts@sam.gov.lv

12. 19. jūlijā
3-6.1/1631

10. Veselības inspekcija

LATVIJAS REPUBLIKAS VESELĪBAS MINISTRIJA

VESELĪBAS INSPEKCIJA

Juridiskā adrese: Klijānu iela 7, Rīga, LV-1012, faktiskā adrese: Saules iela 5, Daugavpils, LV-5401, tālrunis: 65424547, fakss: 65424547, e-pasts: latgale@vi.gov.lv, http://www.vi.gov.lv

Daugavpilī

08.08.2012 Nr. 5.10-32/15690/1806

Uz 12.07.2012. Nr. ---

SIA „Grupa 93"
projekta vadītājai
Līgai Ozoliņai
K.Barona iela 3-4, Rīga, LV-1050

Līvānu novada domes
priekšsēdētājam
Andrim Vaivodam
Rīgas iela 77, Līvāni, LV-5316

Par Līvānu novada teritorijas plānojumu

Veselības inspekcijas Latgales kontroles nodaļa izsūta Jums atzinumu par Līvānu novada teritorijas plānojuma 2012.-2024. gadam galīgo redakciju.

Pielikumā: Atzinums par teritorijas plānojumu - 1 lapa.

Latgales kontroles nodaļas vadītāja Irēna Rimša

Higiēnas ārsts Ivans Vološčuks 65424547
ivans.voloscuks@vi.gov.lv

F001-v1

Veidlapa Nr.204/u

LATVIJAS REPUBLIKAS VESELĪBAS MINISTRIJA

VESELĪBAS INSPEKCIJA

Juridiskā adrese: Klijānu iela 7, Rīga, LV-1012, faktiskā adrese: Saules iela 5, Daugavpils, LV-5401,
tālrunis: 65424547, tālrunis/fakss: 65429529, e-pasts: latgale@vi.gov.lv, http://www.vi.gov.lv

ATZINUMS PAR BŪVPROJEKTU/TERITORIJAS PLĀNOJUMU

Atzinuma izdošanas vieta Daugavpilī

2012. 02. augusts Nr. 5.10-15/18

1. Projekta nosaukums Līvānu novada teritorijas plānojuma 2012.-2024.gadam galīgā redakcija
2. Atzinuma pieprasījuma mērķis Higiēniskā novērtēšana
3. Objekta adrese Līvānu novads
4. Projekta pasūtītājs Līvānu novada dome, reģ. Nr.90000065595, Rīgas iela 77, Līvāni
5. Projekta autors SIA „Grupa 93", reģ. 50103129191, Kr. Barona iela 3-4, Rīga
6. Iesniegtie dokumenti
   - SIA „Grupa 93" vēstule Nr. 12/142 no 12.07.2012.;
   - Izmaiņas Līvānu novada teritorijas plānojuma 2012.-2024. gadam galīgajā redakcijā attiecībā uz Veselības inspekcijas kompetencē esošajiem jautājumiem, saskaņā ar veselības inspekcijas atzinumu;
   - Līvānu novada teritorijas plānojuma 2012.-2024. gadam, galīgā redakcija
7. Izskatot projektu, konstatēts Materiālu novērtēšanai tika izmantota plānojuma versija, kas ir izvietota internetā, SIA „Grupa 93" mājas lapā http://www.grupa93.lv/livani/ sadaļā „Gala redakcija". Plānojuma sastāvā ir iekļauts paskaidrojuma raksts, izmantošanas un apbūves noteikumi, grafiska daļa, pārskats par Līvānu novada teritorijas plānojuma izstrādi, plānojuma kartes (Līvānu pilsētas teritorijas plānotā (atļautā) izmantošana, Līvānu novada teritorijas plānotā (atļautā) izmantošana, Jaunsilavas ciema teritorijas plānotā (atļautā) izmantošana, Jersikas ciema teritorijas plānotā (atļautā) izmantošana, Rožupes ciema teritorijas plānotā (atļautā) izmantošana, Rudzātu ciema teritorijas plānotā (atļautā) izmantošana, Sutru ciema teritorijas plānotā (atļautā) izmantošana, Turku ciema teritorijas plānotā (atļautā) izmantošana, Upenieku ciema teritorijas plānotā (atļautā) izmantošana, Līvānu novada transporta infrastruktūra, Līvānu novada aizsargjoslu karte, pašvaldības īpašumu kartes - Līvānu pilsēta, Līvānu novads (Turku, Rudzātu, Jersikas un Sutru pagasti) un Līvānu novada teritorijas plānojuma galīgā redakcijas grafiskā daļa vektorfaili), tematiskās kartes un shēmas, institūcijas un iedzīvotāju priekšlikumi. Savukārt paskaidrojuma rakstā ir iekļautas šādas sadaļas - integrācija plānošanas dokumentos, Līvānu novada attīstību ietekmējošie faktori, iedzīvotāji un apdzīvojuma struktūra, nekustamais īpašums, transporta infrastruktūra, inženiertehniskā

F110-v1

infrastruktūra, dabas teritorijas un resursi, dzīvojamo māju teritorijas, publisko ēku un būvju teritorijas, ražošanas uzņēmumi, kultūras pieminekļi, riska teritorijas un objekti, vides kvalitāte, kartogrāfiskais materiāls un pielikumi.
Kopā ar plānojumu Veselības inspekcijai (tālāk tekstā VI) arī tika iesniegts paskaidrojums par VI jautājumiem un komentāriem 1. redakcijas plānojumam.
Novērtējot visu informāciju, VI atzīme, ka kopumā ir apmierināta un atbalsta plānojuma risinājumi. Tomēr dažos gadījumos VI ir savs viedoklis un komentārs:
1. Par troksni: gatavojot atzinumu par plānojuma 1. redakciju, VI jau izmantoja informācijas avotu, kas tiek pieminēts Jūsu paskaidrojumā - problēma ir konstatēta izmantojot tajā skaitā veiktos mērījumus. Diemžēl, gan Vides pārskatā, gan plānojumā nav skaidri noteikta minētā problēma un vispār nav paredzēti pasākumi problēmas risināšanai. VI uzskata, ka trokšņa piesārņojums ir būtiska problēma un vēl reiz ierosina paredzēt pasākumu tās problēmas risināšanai.
2. Par atkritumu konteineru laukumiem: Atkritumu glabāšana atkritumu konteineros ir saistīta ar troksni (konteineru iztukšošanas laikā) un nepatīkamo smaku pārtikas un citu organisko vielu pūšanas dēļ. Lai samazinātu iepriekšminēto procesu negatīvo ietekmi uz iedzīvotājiem, viens no pasākumu veidiem ir attālumu palielināšana no laukumiem līdz dzīvokļiem (runa vispirms par daudzstāvu dzīvokļu māju Līvānos). Teritorijas izmantošanas un apbūves noteikumu (tālāk tekstā TIAN) 313. punkts informē, ka „Cieto sadzīves atkritumu vākšanai un atkritumu dalītai vākšanā pilsētā un ciemos konteinerus un tvertnes novieto uz betonētas pamatnes, ievērojot 229. punkta minimālos attālumus no dzīvojamo māju logiem". Savukārt 229. punktā par minimālu attālumu informācijas nav - „Sadzīves atkritumu konteineru novietni veido uz cieta seguma. Līdz tai ierīko 2,70 m platu cieta seguma ceļu, ja tas ir garāks par 100 metriem.". VI uzskata par nepieciešamību novērst pretrunu TIAN tekstā un noteikt iepriekšminēto attālumu gan jaunajiem, gan jau esošajiem laukumiem. Rekomendējam noteikt attālumu 20m vai vismaz 10m.
3. Par teritorijas zonēšanu: VI uzskata, ka plānojuma izstrādātāju argumentus par to, ka darījumu zonās (P3 un DzS3) var izvietot cilvēkiem mazkaitīgus ražošanas objektus, var pieņemt. Tomēr minētajā situācijā nepieciešama individuāla pieeja, tā kā mazkaitīga ražošana arī var neatbilst likumdošanai un pasliktināt dzīves apstākļus atsevišķajiem iedzīvotājiem. Līdz ar to VI rekomendē tādu objektu izvietošanu apspriest ar VI speciālistiem pirms galīgā risinājuma pieņemšanas. Vides pārvaldes, kā situāciju regulējošās institūcijas minēšana tādos gadījumos nav pilnīgi korekta – Vides pārvalde kontrolē vides piesārņojumu, bet nav atbildīga par piesārņojumu un neveicis cilvēku slimību profilaksi.
SLĒDZIENS: Izvērtējot higiēnas prasības, Veselības inspekcija atbalsta projekta „Līvānu novada teritorijas plānojuma 2012.-2024. gadam. Galīga redakcija" risinājumus, izņemot augstāk norādīto jautājumu. Uzskatam, ka vismaz iepriekšminētajiem jautājumiem ir nepieciešami labojumi.
Izpildītājs Higiēnas ārsts Ivans Vološčuks *(ieņemamais amats, vārds, uzvārds)* *(paraksts)*

Latgales kontroles nodaļas vadītāja _____ Irēna Rimša
(paraksts) *(vārds, uzvārds)*

Z.V.

F110-VI

11. Valsts kultūras pieminekļu inspekcija

LATVIJAS REPUBLIKA

VALSTS KULTŪRAS PIEMINEKĻU AIZSARDZĪBAS INSPEKCIJA

Reģ. Nr. 90000038351, M.Pils ielā 17/19/21, Rīgā, LV-1050, Tel.: +371 67229272, Fakss: +371 67228606, E-pasts: vkpai@mantojums.lv

Rīgā

18.07..2012. Nr.06-11/1500
Uz 12. 07.2012. Nr.12/143
(reģ. VKPAI 12. 07.2012. Nr.3781)

Līvānu novada domei
Rīgas iela 77, Līvāni,
Līvānu novads, LV-5316

Par Līvānu novada
teritorijas plānojuma (2012-2024) galīgo redakciju

Valsts kultūras pieminekļu aizsardzības inspekcijā (turpmāk- Inspekcija) ir izskatīta Līvānu novada teritorijas plānojuma 2012.- 2024. gadam pilnveidotā galīgā redakcija. Atbilstoši MK 2009, gada 6. oktobra noteikumi Nr.1148 "Vietējās pašvaldības teritorijas plānošanas noteikumi" 12.3. punktam Inspekcija sniedz atzinumu par teritorijas plānojuma galīgo redakciju.

Par Līvānu novada teritorijas plānojuma 1. redakciju Inspekcija 10.05.2012. sniegusi atzinumu Nr.05-09/996, kur lūgts precizēt un papildināt teritorijas plānojumu – precizēt valsts aizsargājamo kultūras pieminekļu atrašanās vietas.

Inspekcijas atzinumā par teritorijas plānojuma 1. redakciju minētās neprecizitātes un nepilnības ir novērstas, līdz ar to Inspekcijai kultūras pieminekļu aizsardzības aspektā nav iebildumu pret teritorijas plānojuma galīgās redakcijas apstiprināšanu interneta vietnē www.grupa93.lv publicētajā variantā.

Pēc apstiprināšanas lūdzam apstiprināto teritorijas plānojumu digitālā versijā iesniegt Inspekcijas arhīvā, bet teritorijas plānojuma sastāvā izstrādātās individuālās aizsardzības zonas ap Līvānu viduslaiku kapsētu projektu iesniegt Inspekcijā apstiprināšanai.

Inspekcijas vadītāja vietniece V. Mačiņa

E. Ziediņa
I.Kokina
67229272

LĪVĀNU NOVADA DOME
Reģistrēts
2012.gada 20.07.
Nr.5-6/12/1659

12. Valsts zemes dienests

VALSTS ZEMES DIENESTS

Reģ.Nr.90000030432
11.novembra krastmala 31, Rīga, LV-1050
Tālrunis 67038608, fakss 67038829, e-pasts vzd@vzd.gov.lv

Rīgā
26.07.2012. Nr.10-07/153907
Uz 12.07.2012. Nr. 12/145

Līvānu novada domei
dome@livani.lv

ATZINUMS (reģ. Nr.T_10322) Līvānu novada teritorijas plānojuma 2012.-2024.gadam galīgai redakcijai

Valsts zemes dienests (turpmāk – Dienests), izskatot 2012.gada 12.jūlijā saņemto Līvānu novada teritorijas plānojuma 2012.-2024.gadam galīgo redakciju, informē, ka izstrādātais plānojums **atbilst** Dienesta nosacījumiem. Vienlaikus norādām, ka grafiskajā daļā Rožupes ciema teritorijā ielu sarkanās līnijas nepieciešams attēlot kā daudzstūrus, atbilstoši Teritorijas attīstības plānošanas likumā noteiktajam.

Norādām, ka dienesta uzdevumos neietilpst noteikto aizsargjoslu lielumu (platības) un aizsargjoslu (apgrūtināto teritoriju klasifikācijas) kodu atbilstības pārbaude.

Atbilstoši Ministru kabineta 2009. gada 6. oktobra noteikumiem Nr.1148 "Vietējās pašvaldības teritorijas plānošanas noteikumi", apstiprinātu vietējās pašvaldības teritorijas plānojuma eksemplāru kā iesietu dokumentu, pievienojot pašvaldības lēmuma par teritorijas plānojuma apstiprināšanu kopiju, informāciju par pašvaldības lēmuma publicēšanu laikrakstā "Latvijas Vēstnesis", kā arī teritorijas plānojuma grafiskos materiālus, kuros attēlota teritorijas plānotā (atļautā) izmantošana un aizsargjoslas (vektordatu formā LKS-92 koordinātu sistēmā) uz elektroniskā datu nesēja, pašvaldība iesniedz atbilstošajā Dienesta teritoriālajā struktūrvienībā divu nedēļu laikā pēc vietējās pašvaldības teritorijas plānojuma spēkā stāšanās.

Kadastra un reģistru departamenta
Apgrūtināto teritoriju un topogrāfiskās uzmērīšanas
datu daļas vadītāja p. i. Viesturs Aigars

Siskova 67038476

13. Zemkopības ministrijas Nekustamie īpašumi

Valsts sabiedrība ar ierobežotu atbildību
ZEMKOPĪBAS MINISTRIJAS NEKUSTAMIE ĪPAŠUMI
Latgales reģiona meliorācijas nodaļa

Liepu iela 33b, Rēzekne, LV-4600, tālr.64605562 , fakss 4605563, e-pasts; latgale@zmni.lv

Rēzekne

16.07.2012. Nr.1-4/649L

Uz 12.07.2012. Nr.12/146

SIA „Grupa 93"
Kr. Barona iela 3-4, Rīga, LV-1050

Līvānu novada domei
Rīgas iela 77, Līvāni,
LV-5316

Par atzinumu teritorijas plānojumam

VSIA "Zemkopības ministrijas nekustamie īpašumi" 2012.gada 16.jūlijā saņēma SIA „Grupa93" iesniegumu par Līvānu novada teritorijas plānojuma galīgas redakcijas atzinumu.

VSIA "Zemkopības ministrijas nekustamie īpašumi" izskatīja jūsu iesniegumu, plānojuma materiālus un informē, ka VSIA "Zemkopības ministrijas nekustamie īpašumi" Latgales reģiona meliorācijas nodaļai nav iebildumu par Līvānu novada teritorijas plānojuma 2012.- 2024.gadam galīgo redakciju.

Nodaļas vadītājs Ēriks Grišāns

12 23 jūlijā
5-6/12/1648