



## Zemesgrāmatu apliecība

**Preiļu zemesgrāmatu nodaļa**

**Līvānu pilsētas zemesgrāmatas nodaļums Nr. 2591**

**Kadastra numurs: 7611 005 2324**

**Vecticībnieku iela 6, Līvāni, Līvānu nov., Preiļu raj.**

I. daļa 1. iedaļa

Ieraksta Nr.	Nekustams īpašums, servitūti un reālīstas	Kopīpašuma daļa	Platība, lielums
1.1.	Ēkas un būves sastāv no vienas piecstāvu dzīvojamās mājas ar trīsdesmit lodzījām, koplietošanas telpām, kāpņu telpām, pagrabu zem mājas, divām piebūvētām ar kopējo lietderīgo platību 3005.78 kvm, sastāv no četrdesmit dzīvokļu īpašumiem ar kopējo dzīvojamo platību 1380.01 kvm. Atzīme - Zeme uz kuras atrodas ēkas piekrīt pašvaldībai. Ēkas un būves sastātas ar zemes gabalu 2363 kvm platībā ar zemes kadastra Nr. 7611-505-2301, kas atrodas: Līvānos Vecticībnieku ielā 6 (seši).		3005,78 kvm
<b>Grozīts</b>			
<i>Žurnāls Nr. 229 (1997), lēmuma datums: 17.03.1997, tiesnesis Lidija Mičule</i>			
2.1.	Dzīvokļa īpašums Nr.11. Pie dzīvokļa īpašuma piederošā kopīpašuma domājamā daļa no daudzdzīvokļu mājas 4970/217459.	4970/217459	49,7 m <sup>2</sup>
3.1.	Atzīme - dzīvokļa īpašumam Nr. 11 atvērt zemesgrāmatas papildu nodaļījumu Nr. 2591-11.		
<i>Žurnāls Nr. 613 (1998), lēmuma datums: 16.04.1998, tiesnesis Lidija Mičule</i>			
4.1.	Atzīme - dzīvokļa īpašumam Nr. 18 atvērt nodaļījumu Nr. 2591-18.		
<i>Žurnāls Nr. 2219 (1998), lēmuma datums: 05.11.1998, tiesnesis Lidija Mičule</i>			
5.1.	Atzīme - dzīvokļa īpašumam Nr. 16 atvērt nodaļījumu Nr. 2591-16.		
<i>Žurnāls Nr. 2795 (1998), lēmuma datums: 06.01.1999, tiesnesis Lidija Mičule</i>			
6.1.	Atzīme - dzīvokļa īpašumam Nr. 26 atvērt nodaļījumu Nr. 2591-26.		
<i>Žurnāls Nr. 494 (1999), lēmuma datums: 05.03.1999, tiesnesis Līvija Slika</i>			
7.1.	Atzīme - dzīvokļa īpašumam Nr. 31 atvērt nodaļījumu Nr. 2591-31.		
<i>Žurnāls Nr. 1275 (1999), lēmuma datums: 17.05.1999, tiesnesis Lidija Mičule</i>			
8.1.	Atzīme - dzīvokļa īpašumam Nr. 7 atvērt nodaļījumu Nr. 2591-7.		
<i>Žurnāls Nr. 1727 (1999), lēmuma datums: 16.06.1999, tiesnesis Lidija Mičule</i>			
9.1.	Atzīme - dzīvokļa īpašumam Nr. 21 atvērt nodaļījumu Nr. 2591-21.		
<i>Žurnāls Nr. 1753 (1997), lēmuma datums: 09.01.1998, tiesnesis Līvija Slika</i>			

I daļa 1 iedaļa

Ieraksta  
Nr.

Nekustams īpašums, servitūti un reālīstas

10.1. Atzīme - dzīvokļa īpašumam Nr. 2 atvērt nodalījumu  
Nr. 2591-2.

*Žurnāls Nr. 825 (1997), lēmuma datums: 17.07.1997, tiesnesis Lidiya Mičule*

11.1. Atzīme - dzīvokļa īpašumam Nr. 27 atvērt nodalījumu  
Nr. 2591-27.

*Žurnāls Nr. 1144 (2000), lēmuma datums: 31.03.2000, tiesnesis Lidiya Mičule*

12.1. Atzīme - dzīvokļa īpašumam Nr. 34 atvērt nodalījumu  
Nr. 2591-34.

*Žurnāls Nr. 2960 (2000), lēmuma datums: 16.10.2000, tiesnesis Lidiya Mičule*

13.1. Atzīme - dzīvokļa īpašumam Nr. 22 atvērt nodalījumu  
Nr. 2591-22.

*Žurnāls Nr. 3245 (2000), lēmuma datums: 08.11.2000, tiesnesis Lidiya Mičule*

14.1. Atzīme - dzīvokļa īpašumam Nr. 5 atvērt nodalījumu  
Nr. 2591-5.

*Žurnāls Nr. 3338 (2000), lēmuma datums: 16.11.2000, tiesnesis Lidiya Mičule*

15.1. Atzīme - dzīvokļa īpašumam Nr. 25 atvērt nodalījumu  
Nr. 2591-25.

*Žurnāls Nr. 3446 (2000), lēmuma datums: 22.11.2000, tiesnesis Lidiya Mičule*

16.1. Atzīme - dzīvokļa īpašumam Nr. 33 atvērt nodalījumu  
Nr. 2591-33

*Žurnāls Nr. 3415 (2000), lēmuma datums: 22.11.2000, tiesnesis Lidiya Mičule*

17.1. Atzīme - dzīvokļa īpašumam Nr. 4 atvērt nodalījumu  
Nr. 2591-4.

*Žurnāls Nr. 3714 (2000), lēmuma datums: 21.12.2000, tiesnesis Lidiya Mičule*

18.1. Atzīme - dzīvokļa īpašumam Nr. 12 atvērt nodalījumu  
Nr. 2591-12.

*Žurnāls Nr. 94 (2001), lēmuma datums: 12.01.2001, tiesnesis Līvija Slica*

19.1. Atzīme - dzīvokļa īpašumam Nr. 9 atvērt nodalījuma  
Nr. 2591-9.

*Žurnāls Nr. 300000031208 (18.06.2001), lēmuma datums: 18.06.2001, tiesnesis Lidiya Mičule*

20.1. Atzīme - dzīvokļa īpašumam Nr. 32 atvērt nodalījuma  
Nr. 2591-32.

*Žurnāls Nr. 300000325885 (17.09.2002), lēmuma datums: 25.09.2002, tiesnesis Līvija Slica*

21.1. Atzīme - dzīvokļa īpašumam Nr. 40 atvērt nodalījuma  
Nr. 2591-40.

*Žurnāls Nr. 300000892580 (14.10.2004), lēmuma datums: 18.10.2004, tiesnesis Lidiya Mičule*

22.1. Atzīme - dzīvokļa īpašumam Nr. 19 atvērt nodalījuma  
Nr. 2591-19.

*Žurnāls Nr. 300000949851 (16.12.2004), lēmuma datums: 24.12.2004, tiesnesis Lidiya Mičule*

23.1. Atzīme - dzīvokļa īpašumam Nr. 1 atvērt nodalījuma  
Nr. 2591-1.

*Žurnāls Nr. 300001056366 (21.04.2005), lēmuma datums: 25.04.2005, tiesnesis Lidiya Mičule*

24.1. Atzīme - dzīvokļa īpašumam Nr. 28 atvērt nodalījuma  
Nr. 2591-28.

*Žurnāls Nr. 300001297258 (14.12.2005), lēmuma datums: 19.12.2005, tiesnesis Lidiya Mičule*

25.1. Pievienots zemes gabals ar kadastra apzīmējumu  
7611 005 2324.

2238 m<sup>2</sup>

25.2. Mainīts īpašuma kadastra numurs no 7611 505 2301  
uz 7611 005 2324.

I.daļa 1.iedaļa

Ieraksta Nr.	Nekustams īpašums, servitūti un reālnastas
25.3.	Grozīt ierakstu Nr. 1.1 (žurnāla Nr. 229, 1997) un izslēgt no ieraksta atzīmi par ēku saistību ar zemi. Žurnāls Nr. 300001322737 (09.01.2006), lēmuma datums: 11.01.2006, tiesnesis Lidija Mičule

II.daļa 1. iedaļa

Ieraksta Nr.	Īpašnieks, personas/nodokļu maksātāja kods, tiesību pamats	Domājama daļa	Summa, par kādu iegūts īpašums(Ls)
1.1.	Uz Preiļu rajona TDP Izpildkomitejas lēmuma ar Nr. 61 no 1990. Gada 30. Marta, Pieņemšanas - nodošanas akta no 1990. Gada 10. Aprīļa pamata ir nostiprinātas īpašuma tiesības uz ēkām un būvēm - LĪVĀNU PILSĒTAS PAŠVALDĪBAI - LĪVĀNU PILSĒTAS DOMES PERSONĀ, īpašuma vērtība: ēkas un būves VZD novērtējums - Ls 48911,00 Žurnāls Nr. 229 (1997), lēmuma datums: 17.03.1997, tiesnesis Lidija Mičule	1	
2.1.	Pamats zemes pievienošanai: 2006. gada 4. janvāra uzzīna par pašvaldībai piekritošo un/vai piederošo zemes gabalu Nr. 3-6/47. Žurnāls Nr. 300001322737 (09.01.2006), lēmuma datums: 11.01.2006, tiesnesis Lidija Mičule	1	

III.daļa 1. iedaļa

Ieraksta Nr.	Lietu tiesības, kas apgrūrina nekustamu īpašumu	Platība, lielums
1.1.	Atzīme - ūdensvada aizsargjosla.	0,0357 ha
1.2.	Atzīme - pašteses kanalizācijas tīklu aizsargjosla.	0,0752 ha
1.3.	Atzīme - elektrisko tīklu gaisvadu līnijas aizsargjosla.	0,0365 ha
1.4.	Atzīme - gāzes vada aizsargjosla.	0,0242 ha
1.5.	Atzīme - ceļa servitūts par labu nekustamam īpašumam ar kadastra apzīmējumiem 7611 005 2322, 7611 005 2314, 7611 005 2323.	0,0163 ha
1.6.	Pamats: 2006. gada 4. janvāra uzzīna par pašvaldībai piekritošo un/vai piederošo zemes gabalu Nr. 3-6/47. Žurnāls Nr. 300001322737 (09.01.2006), lēmuma datums: 11.01.2006, tiesnesis Lidija Mičule	

Kancelejas nodeva Ls 9,00 samaksāta

Žurnāla Nr. 300001322737, datums 09.01.2006., lēmuma datums: 11.01.2006.

Zemesgrāmatu nodaļas tiesnesis  
Zemesgrāmatu apliecība satur nodarījuma  
spēkā esošos ierakstus un atzīmes.

Lidija Mičule





# LATVIJAS REPUBLIKA

Preiļu rajona Līvānu novada Līvānu pilsēta

Nekustamā īpašuma Vecticībnieku ielā 6

kadastra Nr.7611-005-2324

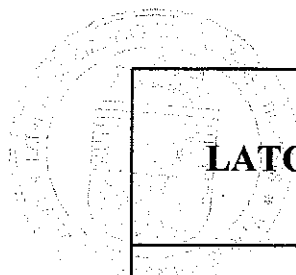
## ZEMES ROBEŽU PLĀNS

Robežas noteiktas atbilstoši Līvānu novada domes zemes komisijas 2003.gada 8.oktobra sēdes protokolam Nr.16.

Zemes īpašuma tiesības atzītas ar Līvānu novada domes zemes komisijas 2004. gada 11. jūnija lēmumu nr. 8 - 2.

Plāns sastādīts pēc 2004. gada uzmērīšanas materiāliem mērogā 1: 500

Zemes kopplatība ir **0,2238ha (2238m<sup>2</sup>)**.



VALSTS ZEMES DIENESTS

LATGALES REĢIONĀLĀ NODAĻA

Preiļu birojs

Vadītāja

0.11.2006

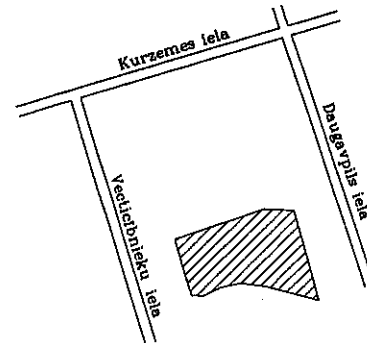
2006 05. JAN.

# ROBEŽPUNKTU KOORDINĀTES

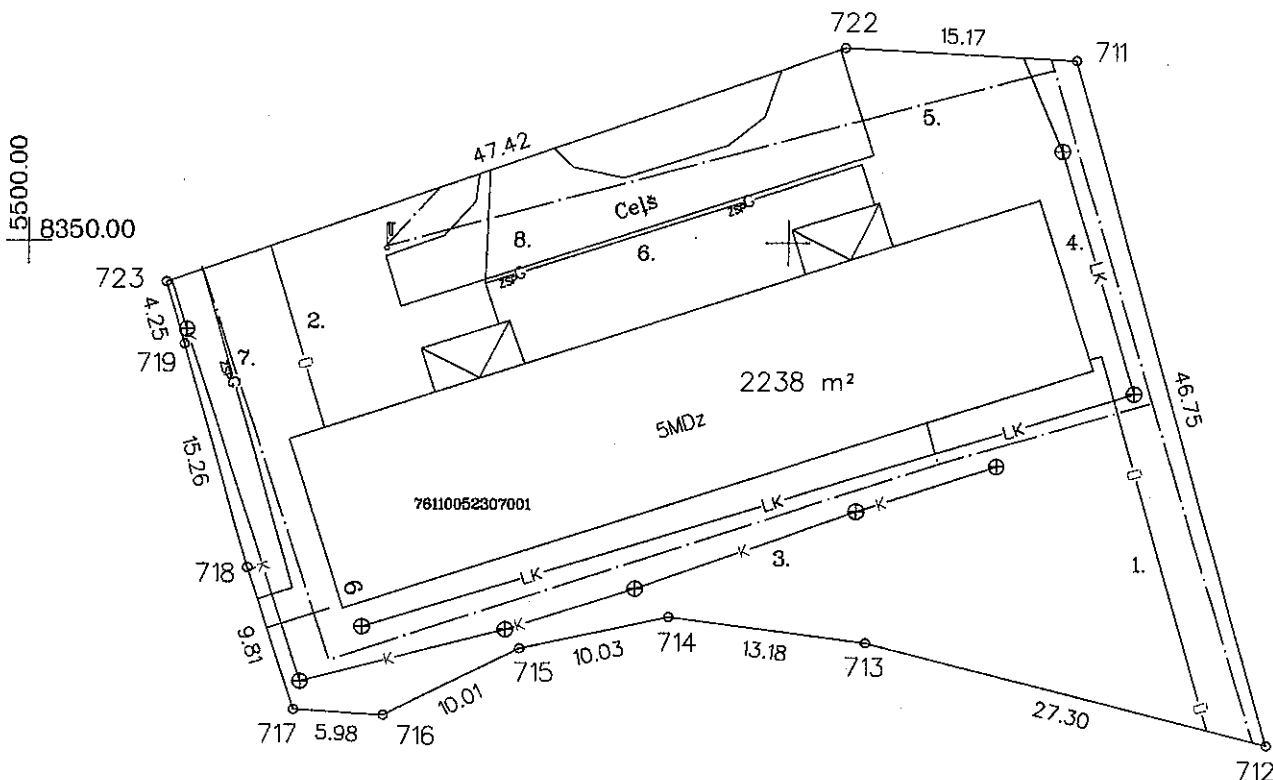
Vietējā koordinātu sistēma

	X	Y
723	8347.33	5508.98
722	8362.83	5553.80
711	8362.06	5568.95
712	8317.09	5581.74
713	8323.75	5555.27
714	8325.43	5542.19
715	8323.34	5532.39
716	8318.91	5523.41
717	8319.28	5517.44
718	8328.59	5514.36
719	8343.26	5510.19

## ZEMES GABALA IZVIETOJUMA SHĒMA




Platība 0.2238 ha.



### NEKUSTAMĀ ĪPAŠUMA LIETOŠANAS TIESĪBU APGRŪTINĀJUMI

- 1.020101 aizsargjosla gar ūdensvadu - 0.0234ha.
- 2.020101 aizsargjosla gar ūdensvadu - 0.0123ha.
- 3.020103 aizsargjosla gar pasteces kanalizācijas vada - 0.0370ha.
- 4.020103 aizsargjosla gar pasteces kanalizācijas vada - 0.0382ha.
- 5.020502 aizsargjosla gar elektrisko tīklu kabeļu līniju - 0.0365ha.
- 6.020801 aizsargjosla gar gāzes vada - 0.0146ha.
- 7.020801 aizsargjosla gar gāzes vada - 0.0096ha.
- 8.050203 servitūts - tiesība uz braucamo ceļu par labu nekustamajam īpašumam ar kadastra Nr.76110052322, 76110052314 un 76110052323 - 0.0163ha.



Mērogs 1: 500

<b>LR VALSTS ZEMES DIENESTS</b> <b>LATGALES REĢIONĀLĀS NODAĻA</b> <b>Mērniecības un topogrāfijas daļas Preiļu sektors</b>			
vadītājs	E. Vaivods		30.05.04.
uzmērīja	J.Purmale		17.04.04.
zīmēja	L.Tretjuks		10.05.04.

7601	005	2324
------	-----	------