

SASKAÑOTS

VZD Latgales reģionālās nodarbes vadītājs

~~Daugavpils birzja
vadītājs~~

~~(yards, užjards): 17~~

 $\text{figure } 2$

 $\text{figure } 3$

APSTIPRINU

Līvānu novada domes priekšsēdētājs

23.11.2010

(vārds, uzvārds)

Līvānu novada Turku pagasta A grupas ceļu saraksts

Ceļu raksturojošie parametri															Zemes
Nr. p.k.	Cēļa nosaukums	ceļi					tilti un satiksmes pārvadi								viensības/būves kadastra apzīmējums
		adrese (km)		garums (km)	seguma veids	nosauk.	adrese		garums (m)	braukt. laukums (m ²)	īvilm.,nobr brauk. lauk.(m ²)	konstr. materiāls			
		no	līdz				km	ģeogrāfiskās koordinātas							
		3	4	5	6	7	8	9	10	11	12	13	14		
1	2														
T01	Nārtas-Stalldzāni-Silagais- Vanagsils-Turki	2,90	8,58	5,68	grants									76860030203; 76860030288; 76860030289;	
T02	Veiguri-Silavas-Robežnieki- Gaiņi	0,00	10,09	10,09	grants	Kāršenieku tilts	7,59 56°25'48" 26°11'49"	14,2	95					76860050070; 76860050228; 76860060392; 76860070690; 76860070478;	
														76860070685; 76860070688; 76860050226;	
T03	Līvāni-Aizpurneši-Sila Sproģi- Daukstes-Silavas	0,00	1,59	1,59	melnais grants										
		1,59	6,82	5,23											

1	2	3	4	5	6	7	8	9	10	11	12	13	14
	Kopā "A" grupas ceļi			22,59	km			Tilti: 1	14,2	95			
	t.skaitā: melnais			1,59	km								
	grants			21,00	km								

Datums 27.09.2010

Līvānu novada domes
transporta inženieris
[Paraksts] L. Līpe

Sagatavoja

Līvānos, _____ (amats, vārds, uzvārds un paraksts)

Datums

Reģistrēja

(akciju sabiedrības "Latvijas Valsts ceļi" Preļu nodaļas vadītāja vārds, uzvārds un paraksts)

VAS «Latvijas Valsts ceļi»
Izpildes reģiona Preļu nodaļas


vadītājs R. Grīks

2010.g. «6» aprīlī.

1	2	3	4	5	6	7	8	9	10.	11	12	13	14
T13	Abbraucamais ceļš	0,00	1,77	1,77	grants								76860050227;
	Silavu ezeram												76860050216;
T14	Jaunsilavas-Aizpuriēši	0,00	1,36	1,36	grants								76860070686;
		1,36	2,03	0,67	melns								76860070811;
T15	Sīla Sproģi-Žoģi-Kalnapurvs	0,00	3,35	3,35	grants								76860060399;
													76860070478;
													76860070812;
	Kopā "B" grupas ceļi			19,01	km			titri: 1	5,6	58		dzelzsbetons	
	t.skaitā: melns			0,67	km								
	grants			18,14	km								
	bez seguma			0,20	km								

Datums 22.09.2010


Sagatavoja

Līvānu novada domes
transporta tīkla inženieris

J. Liepe
(amats, vārds, uzvārds un paraksts)

Datums

Reģistrēja

(akciju sabiedrības "Latvijas Valsts ceļi" Preļu nodaļas vadītāja vārds, uzvārds un paraksts)

VAS «Latvijas Valsts ceļi»
Laiģales reģiona Preļu nodaļas
vadītājs R. Grīķis
2004.g. «6.» aprīlī 

Valmieris Mjodina

lesniegums pašvaldības ceļu reģistrācijai

Daugavpils hiroja
vadītājs (vārds, uzvārds)

2010

APSTIPRINU

~~Līvānu novada domes priekšsēdētājs~~

(vārds, uzvārds)

Līvānu novada Turku pagasta Ģrupas ceļu saraksts

[illegible]

1	2	3	4	5	6	7	8	9	10	11	12	13	14
T26	Piebraucamais ceļš	0,00	0,22	0,22	grants								76860010232;
	Saīšu kapsētai	0,22	0,28	0,06	bez seg.								76860070698;
T27	Piebraucamais ceļš	0,00	0,04	0,04	melns								76860070698;
	Līvānu attīrīšanas iekārtām	0,04	0,38	0,34	grants								76860070696;
		0,38	0,55	0,17	bez seg.								
	Kopā "C" grupas ceļi			13,41	km								
	t.skaitā: melns			0,04	km								
	grants			9,66	km								
	bez seguma			3,71	km								
	Pavisam kopā:			55,01	km			tilti: 2	19,8	153		dzelzsbetons	
	t.skaitā: melns			2,30	km								
	grants			48,80	km								
	bez seguma			3,91	km								

Datums 27.09.2010

Sagatavoja

Līvānu novada domes
transporta attīkla inženieris
J. Liepa
(amats, vārds, uzvārds un paraksts)

Datums

Reģistrēja

(akciju sabiedrības "Latvijas Valsts ceļi" Preiju nodaļas vadītāja vārds, uzvārds un paraksts)

VAS «Latvijas Valsts ceļi»
Izstrādes nodaļas Preiju nodaļas
Vadītājs R. Ozols
2011. g. «6» septembris

SASKAÑOTS

VZD Latgales reģionālās nodalās vadītājs

Daugavpils biroja

Vaditaja

(vārds, uzvārds)

1. Principles
 2. Methods
 3. Results
 4. Conclusions
 5. References

APSTIPRINU

Līvānu novada domes priekšsēdētājs

23.11.2010

(vārds, uzvārds)

Celju raksturojošie parametri

[illegible]

1	2	3	4	5	6	7	8	9	10	11	12	13	14
	Kopā "A" grupas ceļi			16,47	km			Tilti: 1	58	516			
	t.skaitā: mehānais			1,54	km								
	grants			14,34	km								
	bez seguma			0,59	km								

Datums 27.09.2010

Sagatavoja

Līvānu novada domes
transporta inženieris
L. Liepa
(tālrunis, vārds, uzvārds un paraksts)

Datums

Reģistrēja

(akciju sabiedrības "Latvijas Valsts ceļi" Preļu nodaļas vadītāja vārds, uzvārds un paraksts) vadītājs R. Griķis

VAS «Latvijas Valsts ceļi»
Izaigales reģiona Preļu nodaļas

2014. g. 6. aprīlis

Vladimirs Mjadina

Iesniegums pašvaldības ceļu reģistrācijai

SASKAŅOTS

VZD Latgales reģionālās nodalnes vadītājs

Daugavpils biroja

vadītāja

(vārds, uzvārds)

09.11.2010

APSTIPRINU

Līvānu novada domes priekšsēdētājs

23.11.2010

(vārds, uzvārds)

Līvānu novada Rožupes pagasta B grupas ceļu saraksts

Nr. p.k.	Cēļa nosaukums	Ceļu raksturojošie parametri													Zemes vienības/būves kadastra apzīmējums
		ceļi					tilti un satiksmes pārvadi								
		adrese (km)		garums (km)	seguma veids	nosauk.	adrese		garums (m)	braukt. laukums (m ²)	divlīn. nobr. brauk. (m ²)	konstr. materiāls			
		no	līdz				km	ģeogrāfiskās koordinātas							
		1	2	3	4	5	6	7	8	9	10	11	12	13	
Ro07	Sītkāni-Skrēbeļi	0,00	4,15	4,15	grants								76660010149		
		4,15	4,60	0,45	bez seg.								76660010167		
Ro08	Jaudzemi-Lielciuri	0,00	1,20	1,20	grants								76660080243		
Ro09	Daugavieši-Kalvāni	0,00	0,91	0,91	grants								76660080244		
Ro10	Dubnas-Jaudzemi	0,00	0,60	0,60	grants								76660080242		
Ro11	Kūkuslīņi-Jauijas	0,00	3,30	3,30	grants								76660090453		
Ro12	Kūkas-Jauijas	0,00	1,83	1,83	grants								76660090162		
Ro13	Pēternuiža-Kūkas	0,00	1,88	1,88	grants								76660080241		
Ro14													76660090158		
Ro14	Daugavieši-Jaudzemi	0,00	0,73	0,73	melnais								76660080277		
Ro15	Dzirkāji-Krastmāļi	0,00	0,43	0,43	grants								76660090587		
Ro16	Muktupāveļi-Vasarnīcas	0,00	0,58	0,58	grants								76660090461		
		0,58	0,90	0,32	bez seg.										

1	2	3	4	5	6	7	8	9	10	11	12	13	14
1													76660090456
Ro17	Muktpāvēl-Cigānīca-	0,00	0,52	0,52	grants								76660090462
	Vecitcibnieku kapi	0,52	2,04	1,52	bez seg.								76660100501
Ro18	Rožupe-Rušenieki	0,00	0,97	0,97	grants								76660090448
													76660100508
Ro19	Laivacumi-Rušenieki	0,00	1,15	1,15	grants								
Ro20	Rožupe-Vilmenieši	0,00	1,22	1,22	melns								
		1,22	2,34	1,12	grants								76660060210
Ro21	Druvas-Rusiņi	0,00	1,14	1,14	grants								
		1,14	1,81	0,67	bez seg.								76660090451
Ro22	Kūkas-Gusevi	0,00	1,44	1,44	grants								76660030136
Ro23	Tomīņi-Sūķu stacija-	0,00	6,31	6,31	grants								76660030134
	Peivelīši												76660030148
Ro24	Peivelīši-Puduļu kapi	0,00	1,14	1,14	grants								76660060211
													76660100502
Ro25	Rubeni-Vecā Sala-	0,00	3,89	3,89	grants								76660060208
	Rubenkals												76660010169
Ro26	Lāčkalī-Sīkāni	0,00	0,34	0,34	grants								
	Kopā "B" grupas ceļi				37,81 km								
	t.skaitā: melns				1,95 km								
	grants				32,90 km								
	bez seguma				2,96 km								

Līvānu novada domes
 Transportheslēdzot
 Datums 14.09.2010
 Sagatavoja Līvānos, (amats, vārds, uzvārds un paraksts)
 J. Liepa

Datums
 Reģistrēja
 (akciju sabiedrības "Latvijas Valsts ceļi" Preļu nodaļas vadītāja vārds, uzvārds un paraksts)

VAS «Latvijas Valsts ceļi»
 Izturēties reģiona Preļu nodaļas
 vadītājs R. Grīks
 2001. g. «6» septēbris

Vladimirs Mijajevs

SASKAŅOTS
VZD Latgales reģionālās nodaļas vadītājs

Daugavpils bīrģis
vaidītais
(vārds, uzvārds) Line

09/1/2016

APSTIPRINU

~~Līvānu novada domes priekšsēdētājs~~

23, 11, 2010

(vārds, uzvārds)

Līvānu novada Rožupes pagasta C grupas ceļu saraksts

[illegible]

1	2	3	4	5	6	7	8	9	10	11	12	13	14
R039	Vecā Sala-Rubenkains	0,00	0,63	0,63	grants								76660060208
R040	Podusala-Stepāres-	0,00	1,89	1,89	grants								76660060207
	Čigānsala												76660060110
R041	Gulbinski-Samuldrava	0,00	0,99	0,99	grants								76660060209
R042	Rubenkains-Skroderi	0,00	1,36	1,36	bez seg.								76660100505
R043	Gulbinski-Priedītes	0,00	0,12	0,12	grants								76660100510
R044	Rožupe-Rusinova	0,00	0,48	0,48	grants								76660100511
R045	Rusinova-Zvirbulovka	0,00	0,27	0,27	grants								76660100567
R046	Rusinova-Zvirbulovkas kapi	0,00	0,05	0,05	grants								76660100583
R047	Voļa-Līči	0,00	0,65	0,65	grants								
		0,65	1,00	0,35	bez seg.								
	Kopā "C" grupas ceļi			16,06	km								
	t.skaitā: melnais			0,10	km								
	grants			14,06	km								
	bez seguma			1,90	km								
	Pavisam kopā:			70,34	km			tili: 1	58	516			dzelzsbet.
	t.skaitā: melnais			3,59	km								
	grants			61,30	km								
	bez seguma			5,45	km								

Datums 14.09.2010

Sagatavoja

Līvānos, _____
(amats, vārds, uzvārds un paraksts)

Datums

Reģistrēja

(akciju sabiedrības "Latvijas Valsts ceļi" Preļu nodaļas vadītāja vārds, uzvārds un paraksts)

VAS «Latvijas Valsts ceļi»
Izaugsmes reģiona Preļu nodaļas
vadītājs R. Grīķis
2011. g. «6» aprīlis

Vadītājs R. Grīķis

Iesniegums pašvaldības ceļu reģistrācijai

SASKAŅOTS

VZD Latgales reģionālās nodalības vadītājs

Daugavpils biroja
vadītāja

(vārds, uzvārds)

1 līnija

09.11.2010

APSTIPRINU

Līvānu novada domes priekšsēdētājs

25.11.2010

(vārds, uzvārds)

Līvānu novada Sutru pagasta A grupas ceļu saraksts

Ceļu raksturojošie parametri														Zemes vienības/būves kadastra apzīmējums
Nr. p.k.	Ceļa nosaukums	ceļi				tīti un satiksmes pārvadi								
		adrese (km)		garums (km)	seguma veids	nosauk.	adrese		garums (m)	braukt. laukums (m ²)	divlīm. nobr. brauk. lauk. (m ²)	konstr. materiāls		
		no	līdz				km	ģeogrāfiskās koordinātas						
													3	4
1	2												14	
S01	Apšenieki-Kaļi	0,00	1,03	1,03	grants								76820030269	
													76820010119	
S02	Sutri-Ragaviki	0,00	0,29	0,29	melnaiss								76820040091	
		0,29	3,23	2,94	grants								76820020421	
S03	Sutri-Sutri	0,00	0,37	0,37	melnaiss								76820020420	
S04	Sutri-Krivoki	0,00	0,02	0,02	melnaiss								76820020431	
		0,02	3,98	3,96	grants									
S05	Kauparnieki-Kaži	0,00	1,64	1,64	grants								76820020424	
		1,64	2,27	0,63	bez seg.								76820050191	
S06	Lipuški-Znotiņi	0,00	0,19	0,19	melnaiss								76820050190	
		0,19	3,27	3,08	grants									

VZD Latgales reģionālās nodalās vadītājs

Vaditājā

(vārds, uzvārds)

09.11.2010

APSTIPRINU

Līvānu novada domes priekšsēdētājs

(vārds, uzvārds)


Celju raksturojošie parametri

[illegible]

1	2	3	4	5	6	7	8	9	10.	11	12	13	14
	Kopā "B" grupas ceļi			13,29	km								
	t.skaitā: melnais			0,47	km								
	grants			12,09	km								
	bez seguma			0,73	km								

Datums 27. 09. 2010

Sagatavoja

Līvānu novada domes
transporta nodaļas inženieris

J. Liepa
(amats, vārds, uzvārds un paraksts)

Datums

Reģistrēja

(akciju sabiedrības "Latvijas Valsts ceļi" Preļu nodaļas vadītāja vārds, uzvārds un paraksts)

VAS «Latvijas Valsts ceļi»
Izgaules reģiona Preļu nodaļas

vadītājs R. Grīks

2011. g. « 6 » septembris

Vladimirs Mijaļuna

[illegible]

(vārds, uzvārds)

2030

03/11/2016

APSTIPRINU

Līvānu novada domes priekšsēdētājs

23, 11, 2000

(vārds, uzvārds)

[illegible]

1	2	3	4	5	6	7	8	9	10	11	12	13	14
	Pavisam kopā:			32,63 km				tilti: nav					
	Išskaitā: melnais			1,34 km									
	grants			29,93 km									
	bez seguma			1,36 km									

Datums 27.09.2010

Līvānu novada domes
Transporta/tīkla inženieris

Sagatavoja

Līvānos, _____
(amats, vārds, uzvārds un paraksts)

Datums

Reģistrēja

(akciju sabiedrības "Latvijas Valsts ceļi" Preiļu nodaļas vadītāja vārds, uzvārds un paraksts)

VAS «Latvijas Valsts ceļi»
Igaules reģiona Preiļu nodaļas

vadītājs R. Grīks
2004. g. «6.» septembris

Vladimirs Mjadinis

SASKAŅOTS
VZD Latgales reģionālās nozares vadītājs

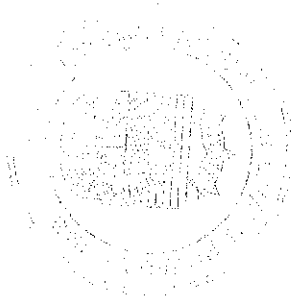
Daugavpils biroja (vārds, uzvārds)
vadītāja I. Līne

09.11.2010

iesniegums pašvaldības ceļu reģistrācijai

Līvānu novada Jersikas pagasta B grupas ceļu saraksts

APSTIPRINU
Līvānu novada domes priekšsēdētājs
23.11.2010
(vārds, uzvārds)



Ceļu raksturojošie parametri													Zemes
Nr. p.k.	Ceļa nosaukums	ceļi					tilti un satiksmes pārvadi					kadastre vienības/būves apzīmējums	
		adrese (km)		garums (km)	seguma veids	nosaukums	adrese		braukt. lauk. (m ²)	divlīm. nobr. braukt. lauk.(m ²)	konstrukc. materiāls		
		no	līdz				km	geogrāfiskā koordinātas					
													10
1	2	3	4	5	6	7	8	9	10	11	12	13	
J02	Daugavas iela- Grāveri	0,62	0,98	0,36	bez seg.							76520020348;	
J03	Grāveri-Smiļskalīni	0,00	0,40	0,40	grants							76520020350;	
		0,40	0,65	0,25	bez seg.							76520030301;	
J04	Upenieki-Lazdukalns	0,00	0,77	0,77	grants							76520030300	
J05	Upenieki-Kalnamalas	0,00	1,10	1,10	grants							76520020275;	
J06	Grāveri-Iesalnieki- Vuceni	0,00	2,47	2,47	grants							76520020355;	
J07	Dārznieki-Mužiņieki	0,00	1,10	1,10	bez seg.							76520030299;	
J08	Upenieki-Narvenīca	0,00	4,56	4,56	grants							76520030356;	
J09	Pievecd. Upenieku kapsētai	0,00	0,32	0,32	grants							76520030340;	
J10	Jersika-Ozoliņi	0,00	0,53	0,53	grants							76520050559;	
J11	Jersika-Pilntaukas	0,00	1,45	1,45	grants							76520050527;	

1	2	3	4	5	6	7	8	9	10	11	12	13
J12	Jerska-Darankas	0,00	3,26	3,26	grants							76520050528;
J13	Ārini-Dimanti	0,00	2,02	2,02	grants							76520050563;
J14	Pievedc. pārceļtuvei Dunavā	0,00	0,54	0,54	grants							76520070212;
J15	Gospori-Strodi	0,00	0,47	0,47	grants							76520070214;
J16	Lauri-Dzeneskalns	0,00	1,90	1,90	grants							76520070215;
												76520070219;
J17	Brūveri-Iztekas	0,00	1,52	1,52	grants							76520070220;
J18	Pievedc. Jersikas stacijai	0,00	0,10	0,10	grants							76520070194;
J19	Upenieku kapi- Ozoliņi-A6	0,32	2,12	1,80	bez seg.							76520030298;
J20	A6-Lapsukalns-A6	0,00	1,70	1,70	bez seg.							76520040199;
												76520050560;
	Kopā "B" grupas ceļi			26,62	km							
	t.skaitā: grants			21,41	km							
	bez seguma			5,21	km							

Datums 27.09.2010

Sagatavoja

Līvānu novada domes
transporta/tīkla inženieris
J. Līpa

Līvānos. (amats, vārds, uzvārds un paraksts)

Datums

Reģistrēja

(akciju sabiedrības "Latvijas Valsts ceļi" Preļu nodaļas vadītāja vārds, uzvārds un paraksts)

VAS «Latvijas Valsts ceļi»

Latgales reģiona Preļu nodaļas

vadītājs R. Grīķis

2011.g. «6» aprīlī

Madīnis Mladjina

Iesniegums pašvaldības ceļu reģistrācijai.

SASKAŅOTS

VZD Laikāles reģionālās nodalās vadītājs

Daugavpils biroja
vadītājs
(vārds, uzvārds)
I. Līne

09.11.2010

APSTIPRINU

Līvānu novada domes priekšsēdētājs

23.11.2010

(vārds, uzvārds)

Līvānu novada Jersikas pagasta C grupas ceļu saraksts

Ceļu raksturojošie parametri													Zemes
Nr. p.k.	Ceļa nosaukums	ceļi			tilti un satiksmes pārvadi								vienības/būves kadastra apzīmējums
		adrese (km)	garums (km)	seguma veids	nosaukums	adrese			braukt. lauk. (m ²)	divlīm. braukt. lauk.(m ²)	konstrukc. materiāls		
						km	ģeogrāfiskās koordinātas	9					
1	2	3	4	5	6	7	8	9	10	11	12	13	
J21	Pievedc.att.iekārtām	0,00	0,20	0,20	bez seg.							76520030349;	
J22	Upenieku kapi- Labiēši	0,00	0,55	0,55	bez seg.								
	Kopā "C" grupas ceļi			0,75 km									
	t.skaitā: bez seg.			0,75 km									

Iesniegums pašvaldības ceļu reģistrācijai

SASKAŅOTS

VZD Latgales reģionālās nodalīšanas vadītājs

Daugavpils biroja
vadītāja

09.11.2010

(vārds, uzvārds)

APSTIPRINU

Līvānu novada domes priekšsēdētājs

23.11.2010

(vārds, uzvārds)

Līvānu novada Rudzātu pagasta A grupas ceļu saraksts

Nr. p.k.	Ceļa nosaukums	Ceļu raksturojošie parametri													Zemes vienības/būves kadastra apzīmējums
		ceļi					tilti un satiksmes pārvadi								
		adrese (km)	garums (km)	seguma veids	nosauk.	adrese		garums (m)	braukt. laukums (m ²)	divlīm.nobr. lauk.(m ²)	konstr. materiāls				
						km	ģeogrāfiskās koordinātas								
1	2	3	4	5	6	7	8	9	10	11	12	13	14		
Ru01	Mālakalns-Vīdi-Mezvīdi	0,00	7,00	7,00	grants								76680010052;		
													76680040136;		
Ru02	Rudzāti-Lūzenieki-Bīstla	0,00	5,18	5,18	grants								76680070366;		
													76680060127;		
Ru03	Borovkas ceļš	0,00	0,02	0,02	melnaiss								76680070368;		
		0,02	1,81	1,79	grants										
	Kopā "A" grupas ceļi			13,99	km										
	I.skaitlā: melnaiss			0,02	km										
	grants			13,97	km										

Datums 21.09.2010

Sagatavoja

Līvānu novada domes
transporta nodaļas inženieris

Datums

(būtisks vārds, uzvārds un paraksts)

Reģistrēja

Līvānos.

(akciju sabiedrības "Latvijas Valsts ceļi" Preļu nodaļas vadītāja vārds, uzvārds un paraksts)

VAS «Latvijas Valsts ceļi»

Latgales reģiona Preļu nodaļas

Vadītājs R. Griķis

2010. g. 11. 23. 2010

Vadītājs M. Jāzeps

SASKAŅOTS
VZD Latgales reģionālās nodaļas vadītājs
Daugavpils biroja
vadītājs
(vārds, uzvārds)

(vārds, uzvārds,
09.11.2010

APSTIPRINU
Līvānu novada domes priekšsēdētājs
[Signature] 25. 11. 2010
(Vārds, uzvārds)

[illegible]

Iesniegums pašvaldības ceļu reģistrācijai

SASKAŅOTS
VZD 1 atgāles reģionālās nodalās vadītājs
Daugavpils biroja
Vadītājs
(vārds, uzvārds)

09.11.2010

APSTIPRINU
Līvānu novada domes priekšsēdētājs
23.11.2010
(vārds, uzvārds)

Līvānu novada Rudzātu pagasta C grupas ceļu saraksts

Ceļu raksturojošie parametri															Zemes vienības/būves kadastra apzīmējums
Nr. p.k.	Cēļa nosaukums	ceļi				tilti un satiksmes pārvadi									
		adrese (km)		garums (km)	seguma veids	nosauk.	adrese		garums (m)	braukt. laukums (m ²)	divlīm. nobr. brauk. lauk. (m ²)	konstr. materiāls			
		no	līdz				km	ģeogrāfiskās koordinātas							
1	2	3	4	5	6	7	8	9	10	11	12	13	14		
Ru17	Vilcānu ceļš	0,00	0,08	0,08	grants	Vilcānu tilts	0,08	56°26'45" 26°31'07"	26,4	187		dzelzsbetona balsti un siļas	76680050121;		
Ru18	Bikaunieki-Bikaunieku kapi	0,00	0,88	0,88	bez seg.										
Ru19	Eleonorvīle-Eleonorvīles kapi	0,00	0,32	0,32	grants	Eleonorvīles tilts	0,21	56°23'48" 26°30'50"	10,6	36		tērauda siļas un koka brusu klājums			
	Kopā "C" grupas ceļi			1,28 km		Tilti: 1			10,6	36					
	t.skaitā: grants			0,40 km											
	bez seguma			0,88 km											

