



Reģ.Nr.LV42403019889  
Adrese: 18.Novembra iela 16, Rēzekne, LV-4601  
A/S Swedbank; HABALV22; LV08HABA0551015774595  
t: **26821100**, Fax: **64605672**  
E-pasts: info@astrumi.lv

PASŪTĪTĀJS: LĪVĀNU NOVADA DOME  
Reģ. Nr.90000065595  
Rīgas iela 77, Līvāni,  
LV-5316

PASŪTĪJUMA Nr. LND/2-13.1.2/15/14

**BŪVPROJEKTS**  
**SKVĒRA REKONSTRUKCIJA**  
**RĪGAS IELA 163, LĪVĀNI, LĪVĀNU NOVADS**

Būvprojekta daļa:	Vispārīgā daļa Ģenerālpāns	<b>VD</b> <b>ĢP</b>
-------------------	-------------------------------	------------------------

Sējuma Nr. I

SIA „Projektēšanas birojs ASTRUMI”  
Valdes priekšsēdētājs

\_\_\_\_\_  
(paraksts) Ivo Dembovskis

Šajā būvprojektā ir iekļautas un izstrādātas visas nepieciešamās daļas  
atbilstoši būvatļaujā ietvertajiem nosacījumiem.

Būvprojekta vadītājs

Aleksandrs Sološenko, sertifikāta Nr. 10-0892  
(vārds, uzvārds, sertifikāta Nr.)

\_\_\_\_\_  
(datums)

\_\_\_\_\_  
(paraksts)

Būvprojekta VD un ĢP daļas vadītāja

\_\_\_\_\_  
(paraksts) Ineta Danovska

## **Būvprojekta sastāvs**

<b>Nr.p.k.</b>	<b>Daļas un sadaļas nosaukums</b>	<b>Marka</b>	<b>Sējuma numurs</b>
1.	VISPĀRĪGĀ DAĻA		
	1.1. Vispārīgā daļa	VD	1.s.
	1.2. Topogrāfiskā izpēte	TI	1.s.
2.	ARHITEKTŪRAS DAĻA		
	2.1. Būvprojekta ģenerālpāns	ĢP	1.s.
3.	INŽENIERRISINĀJUMU DAĻA		
	3.1. Elektroapgāde, ārējie tīkli	ELT	2.s.
4.	EKONOMIKAS DAĻA		
	4.1. Būvdarbu apjomu saraksts	BA	3.s.
	4.2. Darbu organizēšanas projekts	DOP	4.s.
	4.3. Izmaksu aprēķins	T	5.s.

## VD un ĢP sējuma saturs

	Nosaukums	Lapas Nr.
	Saturs	3
	Komersanta reģistrācijas apliecība	4
	Būvkomersanta reģistrācijas apliecība	5
A.Sološenko	Arhitekta prakses sertifikāts Nr.10-0892	6
A.Ziņenko	Elektroietaišu izbūves darbu vadīšanas, būvuzraudzības un elektroietaišu projektēšanas sertifikāts Nr. 70-2300	7
D.Broks	Būvprojektu ekonomisko daļu, apjomu un tāmju sastādīšanas būvprakses sertifikāts Nr.20-4891	8
	Līvānu novada domes sēdes protokols Nr.27-15(2) par pašvaldībai piederošās zemes noteikšanu	9-11
	Projektēšanas uzdevums	12-14
	<u>Būvprojektēšanai nepieciešamie dokumenti:</u>	
	Līvānu būvvaldes plānošanas un arhitektūras uzdevums Nr.2-4/14/35	15-18
	VAS „Latvijas Valsts radio un televīzijas centrs” 2015. gada 19. marta tehniskie noteikumi Nr.30.04-01/15/00451	19
	AS „Sadales tīkls” 2015. gada 6. marta tehniskie noteikumi Nr.30EF10-11.01/141	20
	VSIA „Zemkopības ministrijas nekustamie īpašumi” 2015. gada 19. februāra izziņa Nr.10-3/50	21
	SIA „Līvānu dzīvokļu un komunālā saimniecība” 2015. gada 30. marta tehniskie noteikumi Nr.1-10.9	22
TI	Topogrāfiskais plāns	23
FF	Fotofiksācija	24
	Paskaidrojuma raksts	25-26
	<b>Būvprojekta ģenerālplāns</b>	27
ĢP-1	Vispārīgie rādītāji	28
ĢP-2	Ģenerālplāns	29
ĢP-3	Labiekārtojuma plāns	30
ĢP-4	Projektējamo augu dobjū detalizācijas	31
ĢP-5	Parka sols FB6 un atkritumu urna TR35DT	32
ĢP-6	Velosipēdu statīvs Omega - VBO1	33
ĢP-7	LED lampas gaismeklis	34
ĢP-8	Mezgli	35
ĢP-9	Tematiskais sols	36
ĢP-10	Vizualizācijas	37
IS	Specifikācija	38



LATVIJAS REPUBLIKAS UZŅĒMUMU REĢISTRS

# KOMERSANTA REĢISTRĀCIJAS APLIECĪBA

Nosaukums:

**SIA "Projektēšanas Birojs AUSTRUMI"**

Veids: Sabiedrība ar ierobežotu atbildību

**Vienotais reģistrācijas numurs: 42403019889**

**Reģistrācijas datums komercreģistrā: 31.01.2007**


**Reģistrācijas vieta: Rēzeknē**

**Apliecības izdošanas datums: 31.01.2007**

Latvijas Republikas Uzņēmumu reģistra  
valsts notāre



Aija Pavlova



## LATVIJAS REPUBLIKAS EKONOMIKAS MINISTRIJA

Brīvības ielā 55, Rīgā, LV-1519 ♦ Tālrunis 371-7013101 ♦ Fakss 371-7280882 ♦ E-pasts: [pasts@em.gov.lv](mailto:pasts@em.gov.lv)

R ī g ā

### BŪVKOMERSANTA REĢISTRĀCIJAS APLIECĪBA

izsniegta

*sabiedrībai ar ierobežotu atbildību*

***Projektēšanas Birojs AUSTRUMI***

vienotais reģistrācijas numurs : 42403019889

Komersants reģistrēts Būvkomersantu reģistrā 2007.gada 16.martā  
(lēmums Nr. 5298 ) saskaņā ar Ministru kabineta 2005. gada 28.jūnija  
noteikumiem Nr.453 "Būvkomersantu reģistrācijas noteikumi"

**Būvkomersanta reģistrācijas Nr. 4498-R**

Ikgadējais informācijas atjaunošanas datums :16.marts

Atbildīgā amatpersona -

Būvniecības departamenta direktora vietniece



S.Liepa





LATVIJAS ARHITEKTU SAVIENĪBAS  
SERTIFICĒŠANAS CENTRS

## ARHITEKTA PRAKSES SERTIFIKĀTS

Nr. 10 -0892

Saskaņā ar Latvijas Arhitektu savienības Sertificēšanas centra  
2014.gada 11.aprīļa lēmumu Nr.307/2014

# Aleksandrs Sološenko

pers.kods.070345-14504

ir sertificēts arhitekta praksei.

Sertificēšana veikta atbilstoši LR Ministru kabineta 2003.gada  
8.jūlija noteikumiem Nr. 383 un SC 2008.gada 20.oktobra  
nolikumam "Arhitektu sertificēšanas kārtība".

Izsniegts


11.04.2014

Derīgs līdz

10.04.2019

Latvijas Arhitektu savienības  
Sertificēšanas centra vadītājs

*Elīna Rožulapa*







**LATVIJAS ELEKTROENERĢĒTIKU  
UN ENERGOBŪVNIĒKU ASOCIĀCIJAS  
SPECIALIZĒTAIS CERTIFIKĀCIJAS CENTRS**

ŠMERĻA IELA 1, RĪGA, LV-1006

LA AK-S3-236

# SERTIFIKĀTS

Izsniegts inženierim **Andrejam Ziņenko**  
(pers.kods 301262 - 10247)


Sertifikāts apliecina, ka tā saņēmējs saskaņā ar *Latvijas Elektroenerģētiķu un Energobūvnieku asociācijas Specializētā Certifikācijas centra* nolikumu par sertifikātu izsniegšanas kārtību, kas apstiprināts 26.02.2009. un 08.03.2009. apstiprinātajām kvalifikācijas prasībām ir kompetents veikt darbus šādās jomās:

**Elektroietaišu izbūve, izbūves darbu vadīšana un  
būvuzraudzība**

**Elektroietaišu projektēšana**

1. Transformatoru apakšstacijas un sadales punkti līdz 20kV
2. Gaisvadu līnijas līdz 20kV
3. Kabeļlīnijas līdz 20kV
4. Elektropiedziņa un automātika līdz 1kV
5. Ēku elektroinstalācija līdz 1kV
6. Būvju zibensaizsardzība un pārspriegumaizsardzība līdz 1kV

Sertifikāta Nr. **70 - 2300**



Sertifikāta izsniegšanas datums: **2010. gada 10. jūnijs**  
Sertifikāta derīguma termiņš: **2015. gada 10. jūnijs**



LEEA Specializētā Certifikācijas  
centra vadītājs

*E. Vanzovičs*  
E. Vanzovičs

turpinājums otrā pusē





**LBS**

**LATPAK-S3-176**

**LATVIJAS BŪVINŽENIERU SAVIENĪBAS  
BŪVNICĪBAS SPECIĀLISTU CERTIFIKĀCIJAS INSTITŪCIJAS**

**BŪVPRAKSES CERTIFIKĀTS**

**NEREGLAMENTĒTĀ SFĒRĀ**

**Nr. 20-4891**

**DZINTARAM BROKAM**

**PK 290163-10505**

*Izdots saskaņā ar Latvijas Būvinženeru savienības Būvniecības speciālistu  
sertifikācijas institūcijas*

*2012. gada 15. augusta lēmumu Nr. 354,  
par pastāvīgās prakses tiesībām būvniecībā sekojošās atļautajās darbības jomās:*

	<i>Derīgs</i>	<i>Ir spēkā</i>
<i>- būvprojektu ekonomisko daļu, apjomu un tāmju sastādīšanā</i>	<i>līdz 15.08.2017.</i>	<i>kopš 27.04.2005.</i>

*Sertifikāts izsniegts atbilstoši LBS BSSI 2010.g. 10. februāra Nolikumam  
„Par būvniecības speciālistu sertificēšanu”.*

*Sertifikāta saņēmējs apņēmis savā darbībā ievērot Latvijas Republikas likumus  
un pastāvošos būvniecības normatīvus, kā arī Būvspeciālistu ētikas kodeksu.*

*LBS BSSI galvenais administrators*



*Mārtiņš Straume*





LATVIJAS REPUBLIKA  
LĪVĀNU NOVADA DOME

Reģistrācijas Nr. 90000065595, Rīgas iela 77, Līvāni, Līvānu novads, LV – 5316, tālr.:  
65307250, fakss: 65307255, e-pasts: dome@livani.lv

IZRAKSTS

**Līvānu novada domes  
sēdes protokols**  
LĪVĀNOS

2009. gada 26. novembrī

Nr.27-15(2)

**15. Par pašvaldībai piekrītošās zemes noteikšanu.**

2. Izvērtējot Līvānu pilsētas teritorijā esošos neapbūvētos zemes gabalus, un atbilstoši Līvānu novada domes 2006.gada 30.marta saistošo noteikumu Nr.4 „Līvānu novada teritorijas plānojums 2006. – 2018.” 2.daļas „Līvānu novada teritorijas izmantošanas un apbūves noteikumi” grafiskai daļai, un likuma „Par valsts un pašvaldību zemes īpašuma tiesībām un to nostiprināšanu zemesgrāmatās” 3.panta otrās daļas otro punktu, kurā noteikts, ka zemes reformas laikā pašvaldībām piekrīt un uz attiecīgās pašvaldības vārda zemesgrāmatās ierakstāma zeme, ja vietējās pašvaldības teritorijas plānojumā attiecīgi neapbūvēti zemes gabali paredzēti jaunu pašvaldības ēku (būvju) celtniecībai vai pašvaldību funkciju īstenošanai, saskaņā ar likuma „Par pašvaldībām” 15. panta pirmās daļas 2. punktā, 4. punktā, 5. punktā un 6. punktā noteikto pašvaldības autonomo funkciju – gādāt par savas administratīvās teritorijas labiekārtošanu un sanitāro tīrību (ielu, ceļu un laukumu būvniecība, rekonstruēšana un uzturēšana; ielu, laukumu un citu publiskai lietošanai paredzēto teritoriju apgaismošana; parku, skvēru un zaļo zonu ierīkošana un uzturēšana; atkritumu savākšanas un izvešanas kontrole; pretplūdu pasākumi; kapsētu un beigto dzīvnieku apbedīšanas vietu izveidošana un uzturēšana); gādāt par iedzīvotāju izglītību; rūpēties par kultūru un sekmēt tradicionālo kultūras vērtību saglabāšanu un tautas jaunrades attīstību (organizatoriska un finansiāla palīdzība kultūras iestādēm un pasākumiem, atbalsts kultūras pieminekļu saglabāšanai u.c.); un veicināt iedzīvotāju veselīgu dzīvesveidu.

Pamatojoties uz iepriekš minēto un saskaņā ar Ministru kabineta 2009.gada 1.septembra noteikumiem Nr.996 „Kārtība, kādā nosaka valstij un pašvaldībām piekrītošo lauku apvidu zemi, kura turpmāk izmantojama zemes reformas pabeigšanai, kā arī valstij un pašvaldībām piederošo un piekrītošo zemi”, kuri nosaka kārtību, kādā nosaka lauku apvidus zemi, kura turpmāk izmantojama zemes reformas pabeigšanai, kā arī pašvaldībām piederošo un piekrītošo lauku apvidu un pilsētu zemi, un likuma „Par valsts un pašvaldību zemes īpašuma tiesībām un to nostiprināšanu zemesgrāmatās” 6.panta sesto daļu, un likuma „Par pašvaldībām” 21.pantu, Līvānu novada dome atklāti balsojot deputātiem N. Brukmanim, I. Kalvānei, J. Kirillovam, J. Magdaļenokam, V. Kūkam, A. Mamikonjanam, V. Ruisai, A. Smelceram, Ļ. Troškovam, A. Usānei, A. Vaivodam, E. Vaivodam, M. Vilcānei „par”, „pret” – nav, „atturas” - nav

NOLEMJ:

2.1. Atzīt, ka neapbūvēti zemes gabali, uz kuriem atrodas Līvānu novada pašvaldības valdījumā esošie parki, skvēri un zaļās zonas, Līvānu novada Līvānu pilsētā ir Līvānu novada pašvaldībai piekrītoša zeme:

.....

2.1.30. Skvērs Rīgas ielā 163, platībā 0,32 ha, z. v. kadastra nr. 7611-005-1823;

.....

2.2. Noteikt, ka šī lēmuma 1.punktā norādīto zemes gabalu platība var tikt precizēta pēc uzmērīšanas dabā.

2.3. Noteikt, ka atbildīgais darbinieks par lēmuma izpildi ir Līvānu novada domes zemes ierīcības inženieris Miķelis BALTMANIS.

2.4. Lēmumu var pārsūdzēt Administratīvajā rajona tiesā, iesniedzot pārsūdzību Rēzeknes tiesu namā (Atbrīvošanas aleja 88, Rēzekne, LV-4601), viena mēneša laikā no tā spēkā stāšanās dienas.

Sēdes vadītājs

/paraksts/

A. Vaivods

Protokoliste

/paraksts/

I. Raubiška

IZRAKSTS PAREIZS

Līvānu novada domes

personāla vadības un

administratīvās daļas vadītāja

Līvānos, 2014. gada 21. marts



I. Raubiška

Izkopējums no Kadastra kartes  
par zemes vienību ar kadastra  
apzīmējumu 7611 005 1823



Zemes vienības ar kadastra apzīmējumu 7611 005 1823  
0,32 ha platībā, atbilstoši

Līvānu novada domes  
zemes ierīcības inženieris  
M. Baltmanis  
20 14. g. 10. marta

M 1:1000



# **Projektēšanas uzdevums**

---

## **skvēra teritorijas labiekārtojuma būvprojekta izstrādei**

### **I Projektēšanas vispārējie nosacījumi**

**1. Objekta nosaukums:**

„Skvērateritorijas labiekārtošana”

**2. Objekta adrese, kadastra numurs:**

Rīgas iela 163, Līvāni, Līvānu novads, kadastra numurs 76110051823.

**3. Pasūtītājs:**

Līvānu novada dome, reģistrācijas Nr. 90000065595, Rīgas ielā 77, Līvāni, LV 5316.

**4. Būvniecības procesa kārtība:**

Būvniecības ieceres dokumentu izstrādāšana (būvprojekts minimālā sastāvā) un būvprojekta izstrādāšana.

**5. Būvprojekta izstrādes termiņš:**

3 mēneši.

**6. Vispārīgās prasības:**

6.1. Projektētājs nodrošina ģeodēzisko un topogrāfisko izpēti un nepieciešamo dokumentu savākšanu būvprojektēšanas uzsākšanai, tai skaitā nepieciešamo tehnisko noteikumu savākšanu no attiecīgajām institūcijām.

6.2. Teritorijas labiekārtojuma risinājuma skici jāsaskaņo ar Līvānu novada domi, ja nepieciešams, jāizstrādā risinājumu varianti.

6.3. Projektētājs iesniedz pasūtītājam:

6.3.1. būvprojektu minimālā sastāvā 3 (trīs) eksemplāros;

6.3.2. būvprojektu 5 (piecos) eksemplāros papīra formātā un 1 (vienā) eksemplārā elektroniski CD PDF un Dwg formātā, kā arī būvdarbu tāmes MS Excel formātā.

6.4. Projektētājs iesniedz pasūtītājam Līvānu būvvaldē akceptētu būvprojektu.

**7. Galvenie izejas dati un tehniskie rādītāji:**

7.1. Projektējamā – labiekārtojamā platība 0.32 ha.

### **II Galvenie tehniskie risinājumi**

1. Paredzēt betona bruģa seguma gājēju celiņus, ņemot vērā galvenos gājēju kustības virzienus.
2. Paredzēt velosipēdu statīvus – turētājus, parka soliņus (vienu tematisko soliņu), atkritumu urnas u.c. mazās arhitektūras formas.
3. Iespēju robežās, saglabāt esošos kokus un krūmus.
4. Paredzēt puķu dobes, koku un krūmu stādīšanu.

5. Projektējot labiekārtojumu, ņemt vērā vides pieejamības prasības cilvēkiem ar kustību traucējumiem.

### **III Prasības inženierkomunikāciju projektēšanai**

#### **1. Ārējais apgaismojums.**

1.1. Paredzēt teritorijas apgaismojumu.

1.2. Izmantot LED tipa gaismekļus, nepieciešamās elektriskās jaudas un apgaismojuma intensitāti nepieciešams precizēt izstrādājot būvprojektu.

**2. Pārējas inženierkomunikācijas** – paredzēt lietussūdens novadīšanu esošajā lietussūdens kanalizācijas sistēmā.

#### **Īpašas prasības :**

1. Būvprojekta realizāciju, pēc saskaņošanas ar pasūtītāju, paredzēt kārtās.

### **IV Būvprojekta minimālā sastāvā sastāvdaļas**

1. skaidrojošs apraksts, kurā norādīta informācija par būvniecības ieceres veikšanas vietas (zemes vienība) kadastra apzīmējumu un īpašnieku, paredzēto būvniecības veidu, paredzēto būvdarbu apjomu un veikšanas metodi, paredzēto būvniecībā radušos atkritumu apsaimniekošanu, to apjomu un pārstrādes vai apglabāšanas vietu, paredzētajiem vides pieejamības risinājumiem.

2. būvprojekta ģenerālplāns atbilstošā vizuāli uztveramā mērogā (M 1:250; M 1:500; M 1:1000) uz derīga topogrāfiskā plāna;

3. raksturīgie griezumī ar augstuma atzīmēm;

4. labiekārtošanas risinājuma plānu, ja ir paredzēts labiekārtojums;

5. transporta un gājēju kustības organizācijas apraksts, ja būvniecības ieceri vai tās daļu ir paredzēts īstenot ceļu vai ielu zemes nodalījuma joslā;

6. rasējumi, norādot inženierbūves kārtu robežas un secību, un papildu skaidrojošu aprakstu, ja būvniecība būs paredzēta pa būves kārtām;

### **V Būvprojekta sastāvdaļas**

#### **1. Vispārīgā daļa:**

1.1. Būvprojektēšanas uzsākšanai nepieciešamie dokumenti;

1.2. Zemes gabala inženierizpētes dokumenti atbilstoši vispārīgajiem būvnoteikumiem;

1.3. Skaidrojošs apraksts.

1.4. Tehniskie vai īpašie noteikumi;

1.5. Atļaujas un saskaņojumi;

1.6. Vispārīgo rādītāju lapa;

1.7. Būvprojekta ģenerālpārskats atbilstošā vizuāli uztveramā mērogā (M 1:250; M 1:500; M 1:1000) uz topogrāfiskā plāna;

1.8. Savietotais projektējamo inženiertīklu pārskats atbilstošā vizuāli uztveramā mērogā (M 1:250; M 1:500; M 1:1000) uz topogrāfiskā plāna;

## **2. Arhitektūras daļa.**

2.1. teritorijas vertikālais plānojums;

2.2. labiekārtojuma un apstādījumu plāns;

## **3. Inženierisarinājumu daļa:**

3.1. Būvkonstrukcijas (ja nepieciešams);

3.2. Lietus ūdens kanalizācija;

3.3. Ārējā elektroapgāde;

3.4. Būvizstrādājumu specifikācijas;

3.5. Vides aizsardzības pasākumi

## **4. Ekonomiskā daļa:**

4.1. Iekārtu, konstrukciju un materiālu kopsavilkums;

4.2. Būvdarbu apjomi;

4.3. Izmaksu aprēķins.

## **5. Darbuorganizēšanas projekts.**

Līvānu novada domes izpilddirektors

U.Skreivers

I.Svirskis

Tālrunis. mob.29410392



# Līvānu būvvalde

Līvānu pilsēta, Jersikas, Rožupes, Turku, Sutru un Rudzātu pagasti

Struktūrvienības reģistrācijas Nr. 90001505441

Rīgas iela 77, Līvāni, LV-5316, tālr.53-07272, 53-07273, fakss 53-07255

## Plānošanas un arhitektūras uzdevums Nr. 2-4/14/35

Skvēra rekonstrukcija

Rīgas iela 163, Līvāni, Līvānu novads

(būves nosaukums un adrese)

izsniegts 2014.gada 8. aprīlī Līvānu novada domei

(kam izsniegts)

### 1. Zemes gabala raksturojums

1.1.\*\* Zemes vienības (gabala) kadastra apzīmējums 7611 005 1823

1.2.1.\*\* Zemes gabala īpašnieks

<i>Līvānu novada dome</i>	90000065595	<i>Rīgas iela 77, Līvāni, Līvānu novads, LV-5316</i>	65307250
Fiziskās personas vārds, uzvārds	p.k.	Adrese	Tālruna Nr.
Juridiskās personas nosaukums	reģ. Nr.	Juridiskā adrese	

1.2.2.\*\* Zemes gabala lietotājs

<i>Līvānu novada dome</i>	90000065595	<i>Rīgas iela 77, Līvāni, Līvānu novads, LV-5316</i>	65307250
Fiziskās personas vārds, uzvārds	p.k.	Adrese	Tālruna Nr.
Juridiskās personas nosaukums	reģ. Nr.	Juridiskā adrese	

1.3.\*\* Īpašuma tiesības vai lietošanas tiesības apliecināošs dokuments:

*Līvānu novada domes 2009.gada 26.novembra sēdes protokola izraksts Nr.27 – 15(2), situācijas plāns*

(nosaukums un numurs)

(nosaukums un numurs)

1.4.	Zemes gabala platība	m <sup>2</sup> - (pilsētās, ciemos), ha - (lauku teritorijās)	0.32 ha
1.5.**	Pārvades, sadales tīkla garums	-	
1.6.	Zemes gabala novietne un situācija, tā teritorijā esošās ēkas un būves (apraksts)	zemes gabals atrodas Līvānu pilsētā, esošās apbūves nav.	
1.7.**	Pārvades, sadales tīkla novietne un situācija (apraksts)	-	
1.8.**	Īpašie apstākļi (zemes gabals atrodas īpaši aizsargājamā dabas teritorijā, kultūras pieminekļa teritorijā vai tā aizsardzības zonā )	nav	
1.9.**	Vietējās pašvaldības teritorijas plānojumā noteiktā teritorijas plānotā (atļautā) izmantošana (piemēram, mazstāvu dzīvojamās apbūves teritorija)	Labiekārtota apstādījumu teritorija (ZI)	
1.10.**	Ierobežojumi (piemēram, servitūti)	skatīt zemes robežu plānā	
1.11.**	Papildu prasības (piemēram, jāveic zemes transformācija uz apbūves zemi)	nav paredzēts	

## 2. Būvprojektēšanas nosacījumi

2.1.**	Būvniecības veids (piemēram, jaunbūve, rekonstrukcija, restaurācija)	rekonstrukcija
2.2.	Būvprojektēšanas stadija	<input type="checkbox"/> <i>skīču projekts</i> <input checked="" type="checkbox"/> <i>tehniskais projekts</i>
2.3.**	Būvprojektēšanas stadija	<input type="checkbox"/> <i>shēma</i> <input checked="" type="checkbox"/> <i>tehniskais projekts</i>
2.4.**	Apbūves pamatnosacījumi	
2.4.1.	maksimālā apbūves intensitāte	nav noteikta
2.4.2.	maksimālais apbūves blīvums	5%
2.4.3.	minimālā brīvā teritorija	80%
2.4.4.	maksimālais stāvu skaits	bez nosacījumiem
2.4.5.	autostāvvietu skaits	atbilstoši funkcionālajai nepieciešamībai
	no tām invalīdu autostāvvietu skaits	atbilstoši normatīvo aktu prasībām
2.5.**	Kompozīcijas pamatnosacījumi	
2.5.1.	būves bloķēšana (piemēram, brīvstāvoša ēka, bloķēta ēka)	bez nosacījumiem
2.5.2.*	apbūves līnija (piemēram, būvlaide, atkāpes no sarkanās līnijas)	apbūves līnija - 4 metri no kaimiņa zemes vienības robežas, būvlaide – 6 metri vai iedibināta būvlaide
2.5.3.	augstuma ierobežojumi (piemēram, stāvu skaits, jumta dzegas augstums)	bez nosacījumiem
2.5.4.	iebrauktuves un ieejas (piemēram, no kuras ielas)	no esošiem piebraucamiem ceļiem
2.6.	Būvkonstrukciju projektēšanas pamatnosacījumi	
2.6.1.	ugunsnoturības pakāpe	bez nosacījumiem
2.6.2.	nesošās konstrukcijas	bez nosacījumiem
2.6.3.	tehniskās apsekošanas akts (esošām būvēm)	nav nepieciešams
2.7.	Ārējās apdares nosacījumi	
2.7.1.	sienas	bez nosacījumiem
2.7.2.	jumta veids un iesegums	bez nosacījumiem
2.7.3.	logi un vitrīnas	bez nosacījumiem
2.7.4.	durvis	bez nosacījumiem
2.8.**	Teritorijas iekārtošanas nosacījumi	
2.8.1.**	apzaļumošana	ir nepieciešama
2.8.2.**	nožogošana	nav nepieciešama
2.8.3.**	apgaismošana	pēc vajadzības
2.8.4.	vertikālā plānošana	ir nepieciešama
2.8.5.**	brauktuvju un ietvju segums	gājēju celiņiem – betona bruģis, stāvlaukumu segums – asfaltbetons vai betona bruģis
2.8.6.**	būvgružu utilizācija, pārstrāde vai atļauja izmantot izgāztuvi	pēc vajadzības
2.8.7.**	prasības atkritumu apsaimniekošanai	nav
2.9.	Vides pieejamības prasības	
2.9.1.	teritorija	ņemt vērā vides pieejamības prasības cilvēkiem ar kustību traucējumiem
2.9.2.	iekštelpas	bez nosacījumiem

## 3. Pieslēgšanās tehniskās prasības (pieslēgšanās inženierkomunikācijām vai to šķērsošana, pieslēgšanās infrastruktūrai)

(norādīt izsniedzēju, tā adresi un tālruna numuru)

3.1.	Ūdensapgāde un kanalizācija	<input type="checkbox"/>	izsniedz attiecīgās pilsētas vai pagasta komunālā saimniecība. Līvānos - SIA "Līvānu dzīvokļu un komunālā saimniecība", Rīgas iela 2b, Līvāni, LV-5316. Tālr. 65381810, fakss 65381812
3.2.	Ielas un ceļi	<input type="checkbox"/>	VAS "Latvijas Valsts ceļi" Latgales reģiona Preiļu nodaļa, Brīvības iela 76, Preiļi, LV-5301 Tālr.: 6538137, fakss: 65381373
3.3.	Elektroapgāde	<input type="checkbox"/>	A/S „Sadales tīkls” Austrumu reģions, Klusā iela 2, Daugavpils, tel. 65471359 (Latgales reģiona Preiļu nodaļa, Preiļos, Paulāna ielā 76.)

3.4.	Gāzes apgāde	<input type="checkbox"/>	A/S "Latvijas Gāze", Jēkabpils iecirknis Līvānos, Saules iela 12-40, Līvāni. LV-5316 Tālr.29489435  vai SIA "Latvijas propāna gāze, Rīgas iela 5, Preiļi, tālr.65381217
3.5.	Siltumapgāde	<input type="checkbox"/>	Izsniedz attiecīgās pilsētas vai pagasta siltumenerģijas piegādātājs. Līvānos - SIA "Līvānu siltums", Zaļā iela 39, Līvāni, LV-5316. Tālr. 56307240
3.6.	Elektroniskie sakari	<input type="checkbox"/>	SIA "Lattelecom", Raiņa bulvāris 21, Preiļi. LV-5301 tel. 65324660
3.7.	Meliorācija	<input type="checkbox"/>	Valsts SIA "Zemkopības ministrijas nekustamie īpašumi" Latgales reģiona meliorācijas nodaļas Preiļu sektors, Mehanizatoru iela 2, Preiļi, LV-5301. Tālr. 26352903
3.8.	Citas komunikācijas	<input type="checkbox"/>	

Piezīme: Aizpildīta kvadrāta zīme trešajā tabulas kolonnā norāda uz nepieciešamību izņemt tehniskos noteikumus no atbilstošās institūcijas. Tehniskie noteikumi izņemami un skaņošanas darbi projektam veicami arī gadījumos ja šeit nav norādīta tāda nepieciešamība, bet darba gaitā tiek konstatēts, ka plānotie būvdarbi skars atbilstošās institūcijas pārraudzībā esošās komunikācijas.

#### 4. Tehniskie un īpašie noteikumi\*\*\*

(valsts un pašvaldību institūciju izdotie tehniskie noteikumi vai prasības)

(norādīt izsniedzēju, tā adresi un tālruņa numuru)

4.1.	Vides un dabas aizsardzības prasības (Valsts vides dienesta reģionālā vides pārvalde)	<input type="checkbox"/>	Valsts vides dienesta Daugavpils reģionālā vides pārvalde, Raiņa 28, Daugavpils, LV-5402, tālr. 65423219
4.2.	Kultūras pieminekļu aizsardzības prasības (Valsts kultūras pieminekļu aizsardzības inspekcija)	<input type="checkbox"/>	Valsts kultūras pieminekļu aizsardzības inspekcija, Pils iela 19, Rīga. Tālr: 67 229272
4.3.	Pašvaldību institūciju prasības	<input checked="" type="checkbox"/>	Uz projekta situācijas plāna (GP sadaļas sastāvā) obligāts skaņojums ar pasūtītāju un visu būves skarto īpašumu īpašniekiem (atbilstoši īpašumtiesības apliecinojumam dokumentācijai).
4.4.	Citas prasības	<input checked="" type="checkbox"/>	Ievērot aizsargjoslu likumā noteiktās prasības. Būvvaldes tehniskā projekta eksemplāru sagatavot arhivēšanas prasībām.

Piezīme: Aizpildīta kvadrāta zīme trešajā tabulas kolonnā norāda uz nepieciešamību izņemt tehniskos noteikumus no tabulas 4 kolonnā norādītās institūcijas, veikt konkrētus saskaņošanas darbus vai izpildīt norādītās prasības.

#### 5. Pašvaldību institūciju izsniegtās atļaujas

(norādīt izsniedzēju, tā adresi un tālruņa numuru)

4.1.	Koku ciršanas atļauja	<input type="checkbox"/>	pēc vajadzības
4.2.	Citas atļaujas	<input type="checkbox"/>	-

Piezīme: Aizpildīta kvadrāta zīme trešajā tabulas kolonnā norāda uz nepieciešamību izņemt tehniskos noteikumus no tabulas 4 kolonnā norādītās institūcijas, veikt konkrētus saskaņošanas darbus vai izpildīt norādītās prasības.

**Tehniski ekonomiskais pamatojums (TEP) akceptēts (kompleksām ūdensapgādes, notekūdeņu savākšanas un attīrīšanas būvēm):** \_\_\_\_\_

(akceptēšanas datums un numurs)



Plānošanas un arhitektūras uzdevums derīgs līdz 2016. gada 8. aprīlim.

Piezīme: Pēc termiņa izbeigšanās, ja projektēšana nav uzsākta, PAU pagarināt būvvaldē.

Galvenais arhitekts

(vārds, uzvārds, paraksts\*\*\*\*)

Intis Svirskis

Par inženiertīkliem atbildīgā  
amatpersona

(amats, vārds, uzvārds, paraksts\*\*\*\*)

Diāna Kleina

Būvvaldes vadītājs

(vārds, uzvārds, paraksts\*\*\*\*)

Intis Svirskis

Piezīmes.

1. \* Atbilstoši būvniecības ieceres nozīmīguma un sarežģītības pakāpei būvvalde var sašaurināt un vienkāršot plānošanas un arhitektūras uzdevuma veidlapā ietveramās informācijas apjomu.

2. \*\* Aizpilda attiecībā uz inženierkomunikāciju būvēm (līnijbūvēm).

3. \*\*\* Būvvalde pieprasa tehniskos un īpašos noteikumus, ja tas noteikts attiecīgās jomas normatīvajos aktos.

4. \*\*\*\* Dokumenta rekvizītu "paraksts" neaizpilda, ja elektroniskais dokuments ir sagatavots atbilstoši normatīvajiem aktiem par elektronisko dokumentu noformēšanu.

Šo administratīvo aktu mēneša laikā pēc tā spēkā stāšanās var apstrīdēt Administratīvā procesa likumā noteiktajā kārtībā.



LATVIJAS VALSTS  
RADIO UN TELEVĪZIJAS CENTRS

## VAS "Latvijas Valsts radio un televīzijas centrs"

Vienotais reģistrācijas Nr. 40003011203, Ērgļu iela 7, Rīga, LV-1012  
Tālrunis: 67108704, fakss: 67315577, e-pasts: [lvrtc@lvrtc.lv](mailto:lvrtc@lvrtc.lv)

19.03.2015. Nr.30.04-01/15/00/451

Uz 18.03.2015.

Projektēšanas birojs "Austrumi"  
18. novembra iela 16, Rēzekne, LV-4601  
e-pasts: [arnis@austrumi.lv](mailto:arnis@austrumi.lv)

### Par tehniskajiem noteikumiem

VAS "Latvijas Valsts radio un televīzijas centrs" (turpmāk - LVRTC) izskatīja Jūsu iesniegumu par tehnisko noteikumu izsniegšanu objektam "Skvēra rekonstrukcija Rīgas ielā 163, Līvāni, Līvānu novads" (kadastra numurs 76110051823).

Rīgas ielā, Līvānos, ir izbūvēta LVRTC maģistrālā optiskā tīkla infrastruktūra – kabeļu kanalizācijas caurules ar diametru 40 mm un tajās ieguldītie optiskie kabeļi. Saskaņā ar Jūsu iesniegumam pievienoto topogrāfisko plānu, projektā ir paredzēts projektējamās apgaismojuma tīkla kabeļu trases šķērsojums ar LVRTC elektronisko sakaru komunikācijām.

Tādēļ objekta "Skvēra rekonstrukcija Rīgas ielā 163, Līvāni, Līvānu novads" tehniskajam projektam, kā arī būvdarbu veikšanai šajā objektā LVRTC izvirza sekojošus tehniskos noteikumus:

1. Jāsauglabā un jāaizsargā no bojājumiem LVRTC sakaru kabeļu kanalizācija un tajā ieguldītie sakaru kabeļi Rīgas ielā, Līvānos, kā arī jānodrošina sakaru kabeļu nepārtraukta darbība;

2. Objekta "Skvēra rekonstrukcija Rīgas ielā 163, Līvāni, Līvānu novads" tehniskais projekts jāaskaņo ar LVRTC Rīgā, Krišjāņa Valdemāra ielā 110;

3. Pirms būvdarbu sākšanas jāsaņem LVRTC rakšanas darbu atļauja objektā. Pieteikums darbu atļaujas saņemšanai jāsaņem, aizpildot no LVRTC saņemtu veidlapu;

4. Rakšanas darbus LVRTC maģistrālā optiskā tīkla infrastruktūras aizsargjoslā veikt bez mehānismu pielietošanas;

5. Informēt LVRTC Tīkla kontroles daļu (67029540) ne mazāk kā 3 darba dienas pirms plānoto darbu uzsākšanas objektā LVRTC EST optisko šķiedru kabeļu trašu aizsargjoslās. Darbu uzsākšana objektā iespējama tikai pēc LVRTC saskaņojuma saņemšanas un kabeļu kanalizācijas un kabeļu novietojuma precizēšanas dabā;

6. Pēc būvdarbu pabeigšanas jāsaņem LVRTC atzinums par objekta gatavību nodošanai ekspluatācijā;

7. Informējam, ka LVRTC trases bojājumu gadījumā jāsedz radītie zaudējumi, optisko šķiedru kabeļu posma maiņa starp diviem tuvākajiem savienojumiem kopgarumā līdz 4 km, kā arī jāatlīdzina LVRTC zaudējumi, kas ietver klientiem samaksātās soda naudas.

8. Jāiesniedz LVRTC objekta "Skvēra rekonstrukcija Rīgas ielā 163, Līvāni, Līvānu novads" izpildedokumentācija (LVRTC trases šķērsojuma darbu fotofiksācija).

Šis dokuments parakstīts ar drošu elektronisko parakstu un satur laika zīmogu.

Infrastrukturās attīstības departamenta direktors Ivars Springis

Sudmale 67029578  
[iveta.sudmale@lvrtc.lv](mailto:iveta.sudmale@lvrtc.lv)



Akciju sabiedrība "Sadalestikls"

Austrumu Eksploataācijas daļa

Vien. reģ. Nr. 40003857687

Klusā iela 2, Daugavpils, LV-5417, Latvija

Tālr. (+371) 67726000, fakss (+371) 65480315, [www.sadalestikls.lv](http://www.sadalestikls.lv), [st@sadalestikls.lv](mailto:st@sadalestikls.lv)

Preiļos  
06.03.2015. Nr. 30EF10-11.01/141  
Uz 16.02.2015. Nr. -

SIA „Projektēšanas birojs  
AUSTRUMI”  
18. Novembra iela 16,  
Rēzekne, LV-4601

Tehniskie noteikumi

**Objektam: „Skvēra rekonstrukcija Rīgas ielā 163, Līvāni, Līvānu novads,  
kadastra Nr.76110051823”.**

1. Izstrādājot projektu ievērot prasības, ko nosaka “**Aizsargjoslu likums**” un citi normatīvie dokumenti.
2. Projektu saskaņot ar AS “Sadalestikls” Austrumu Eksploataācijas daļas Preiļu nodaļu (Preiļos, Aglonas ielā-60).
3. Nepieciešamības gadījumā paredzēt esošo AS "Sadalestikls" elektroietaišu pārbūvi ārpus apbūves laukuma. Pārbūves nepieciešamības gadījumā griezties ar pieteikumu jebkurā AS "Latvenergo" Klientu apkalpošanas centrā (Turpmāk - KAC) ar pieprasījumu tehnisko noteikumu izsniegšanai elektroietaišu pārbūvei.
4. Objekta elektroapgādes ierīkošanai ar iesniegumu griezties jebkurā AS „Latvenergo” KAC, saskaņā ar „Sistēmas pieslēguma noteikumi elektroenerģijas sistēmas dalībniekiem” (Sabiedrisko pakalpojumu regulēšanas komisijas lēmums Nr.1/5, spēkā no 01.01.2014.).
5. Būvdarbu veikšanu ar mehānismiem vai zemes rakšanas darbu izpildi elektropārvades līniju aizsardzības joslā veikt, saskaņā ar “Aizsargjoslu likumu” un saskaņot ar AS “Sadalestikls” Austrumu Eksploataācijas daļas Preiļu nodaļu, Preiļos Aglonas ielā-60.

Elektroietaišu eksploataācijas inženieris  
(E)

Ivans Ivanovs 65310758

Vilnis Butāns





**Valsts sabiedrība ar ierobežotu atbildību**  
**ZEMKOPĪBAS MINISTRIJAS NEKUSTAMIE ĪPAŠUMI**  
**Latgales reģiona meliorācijas nodaļa**

Baznīcas iela 22, Rēzekne, LV-4601, tālr.64605562 , fakss 4605563, e-pasts; latgale@zmni.lv  
Rēzekne

19.02.2015. 10-3/50

**SIA „Projektēšanas birojs Austrumi”**  
**18. novembra iela 16, Rēzekne, LV- 4601**

**IZZINĀ**

Izskatot 16.02.2015. iesniegumu par tehnisko noteikumu izsniegšanu objektam "Skvēra rekonstrukcija Rīgas ielā 163. Līvāni, Līvānu novads." izstrādei.

VSIA „Zemkopības ministrijas nekustamie īpašumi” Latgales meliorācijas nodaļa apliecina, ka dotajā zemes vienībā ar kadastra Nr. 76110051823 meliorēto platību nav, objektam "Skvēra rekonstrukcija Rīgas ielā 163. Līvāni, Līvānu novads." izstrādei tehniskie noteikumi nav nepieciešami.

Nodaļas vadītājs

Preiļu sektora vadītājs  
Rinalds Apeins, 29331601  
rinalds.apeins@zmni.lv

Staņislavs Šķesters

**SABIEDRĪBA AR IEROBEŽOTU ATBILDĪBU**  
**“LĪVĀNU DZĪVOKĻU UN KOMUNĀLĀ SAIMNIECĪBA”**  
**Reģ. Nr. 41503010497**

**Rīgas ielā Nr. 2b, Līvāni, LV 5316. Tālrs. 65381810, fakss 653 81812**

**30.03. 2015 Nr .1-10.9.**

**18.Novembra ielā 16 Rēzeknē,**

**LV-4601 SIA ‘Projektēšanas birojs AUSTRUMI’**

**TEHNISKIE NOTEIKUMI**

**Objekts: Skvēra rekonstrukcija Rīgas ielā 163,Līvāni, Līvānu novads.**

- 1. Paredzēt lietus un viszemes ūdens novadišanu esošajā lietus ūdens novadišanas sistēmas skatakā kas atrodas skvēra teritorijā.**
- 2.Skvēra apgaismojumam izmantot mūsdienīgus un ekonomiskus gaismas ķermeņus.**
- 3. Veicot kabeļa ieguldīšanu ar beztranšēju metodi ,pieaicināt SIA ‘Līvānu DZKS’ U.K . iecirkņa pārstāvi t.nr 26403926.**
- 4.Tehnisko skici saskaņot ar SIA “Līvānu DzKS.” Valdespriekšsēdētāju.**

**Valdes priekšsēdētājs**

**G.Stiprais 26403926**



**A.Vilcāns.**

**G.Stiprais**



76110051802

X=2486500  
Y=6341000

76110051822

76110051823

76110052701

**SASKAŅOTS:**  
SIA "Līvānu siltums"  
valdes pr-tājs  
V. Priluckis  
2015. gada 04. februāris.

Akciju sabiedrības «Latvijas Gāze»  
Jēkabpils iecirkņa AS «Latvijas Gāze»  
Jēkabpils iecirkņa meistars  
**APKALPOŠANA**  
**PAZĒMES GĀZESVADU NAV** AGRIS BAIKA  
4.02.2015.g.

**SASKAŅOTS** laimtelecom  
TOPOGRĀFISKAIS PLĀNS  
ar SIA Laimtelecom  
Nr. 378-10/53/0039  
2015. g. 4. februāris

**laimecom**  
Vladislavs Stašuls  
SIA Laimtelecom  
Pakalpojumu piegādes un uzturēšanas daļa  
Austrumu reģionālā nodaļa  
Liniju uzraudzības inspektors

OBJEKTA NOVIETOJUMA SHĒMA

Secināts  
AS "Sadales tīkls"  
Austrumu Eksploataācijas daļas  
Priekš nodaļas meistars

G. Lukjanskis

2015. gada 04. 02.

**SASKAŅOTS**  
SIA "Līvānu dzīvokļu un komunālā  
saimniecība" valdes priekšsēdētājs  
A. Vilcāns  
2015. gada 04.02.

**Saskaņots**  
Līvānu novada domes  
elektrika:

Pēteris Kisoļevs

4.02.2014.



SIA "AT & RB SURVEY"  
Atbrīvošanas aleja 108-29, Rēzekne  
Latvija, LV-4601  
Reģ.nr.: LV42403027458  
Tālr.: +371 26 419 962  
e-pasts: info@atrbsurvey.lv

Ainis Tutins sertifikāts BC Nr.408 derīgs līdz 11.03.2017

Valdes priekšs.		Ainis Tutins	10.11.2014
Ģeodēzists		Ainis Tutins	10.11.2014
Ģeotehniķis		Arnis Tutins	10.11.2014

Objekts:

„Svēra teritorijas labiekārtošana”, Rīgas  
iela 163, Līvāni, Līvānu novads, kadastra  
numurs 76110051823

Pasūtītājs:

SIA "Projektēšanas birojs AUSTRUMI"

Pasūtījuma nr.: 044/2015

Topogrāfiskais plāns

Mērogs 1:500

Lapa 1 - 2

## PIEZĪMES:

1. LKS-92 koordinātu sistēma. m.k.= 0.999820
2. EVRS augstumu sistēma
3. Uzmērīšana veikta 2015. gada 22. janvārī
4. Inženierkomunikācijas daļēji apsekotas dabā un salīdzinātas apkalojošajās organizācijās
5. VZD datne: 635578930058101250.dgn 26.01.2015
6. Kadastra informācija atbilst VZD kadastra kartei. Zemes vienību robežas ir attēlotas atbilstoši zemes kadastrālās uzmērīšanas un vietējā ģeodēziskā tīkla precizitātei un var nesakrist ar situāciju plānā
7. Topogrāfiskie apzīmējumi attēloti atbilstoši 24.04.2012 MK noteikumiem Nr.281 1.pielikumam
8. Uzmērīšanā izmantots Geomax Zenith25 GNSS uztvērējs
9. Uzmērīšanā izmantotie atbalstpunkti:  
GPS Nr.2000, x=248654.548, y=634086.010, h=91.34  
GPS Nr.2001, x=248588.312, y=634105.176, h=91.54
10. Uzmērītā platība: 0.33ha



ESOŠĀ SITUĀCIJA /RĪGAS IELA 163, LĪVĀNI/



## ***Paskaidrojuma raksts***

Projektējamais objekts ir skvērs Rīgas ielā 163, Līvānos. Skvērs atrodas starp ēku, kurā izvietojas pirts un Rīgas (tranzīta) ielu. Labiekārtojamās teritorijas platība 0.32 ha.

Teritorijā ir lieli koki, kas labiekārtojot teritoriju, tiek saglabāti. Teritorijas reljefs līdzens. Visā skvēra garumā to šķērso celiņi, kas ved uz vieniem šauriem vārtiņiem pie pirts.

Veidojot jauno laukuma koncepciju, saskaņā ar darba uzdevumu tiek ņemts vērā saglabāt esošos galvenos gājēju kustības virzienus, veidojot četrus celiņus.

Celiņi 2 m platumā ar atsevišķām labiekārtotām atpūtas vietām, kurās novietoti soliņi, atkritumu tvertnes un velosipēdu statīvi-turētāji. Celiņi savienojas vienā aplveida laukumā, kas novirza uz vārtiņiem.

Vienā no atpūtas vietām atrodas tematiskais soliņš, kas veltīts pirts tēmai. Soliņš veidots kā kubuls, kurā vienlaikus var sēdēt 3-4 cilvēki. Pārējās atpūtas vietās novieto soliņus bez atzveltnēm, lai varētu sēdēt no abām pusēm.

Koki, kas projektējot atpūtas vietas, atrodas tajās, tiek iekļauti apstādījumos. Celiņus veido tā, lai neatrastos augošo koku tiešā tuvumā.

Pie atpūtas vietām tiek veidotas ziemciešu puķu dobes.

Lai kaut nedaudz nosegtu nepievilcīgo skatu uz pamesto divstāvu ēku pie skvēra robežas, veido koka režģi 2.5-3.0 m augstumā, ko paredzēts apaudzēt ar vītēnaugiem.

Celiņu segums paredzēts no trīskrāsaina betona bruģakmens ar dekoratīvām granīta bruģakmens joslām atpūtas vietās. Taciņu slīpums veidots uz abām pusēm no centra, lai lietūs ūdens notecētu zālājā, tādā veidā risinot vertikālo plānojumu.

Gar taciņu malām izvieto apgaismojumu – 4m augstus LED gaismas prožektorus.

Projektā norādīta katra auga atrašanās vieta ar numurēšanu stādāmajā dobē. Augi tika izvēlēti pēc to dekoratīvātes un izvietoti tā, lai dobes būtu ziedošas visu sezonu. Par košāku teritoriju ziemas mēnešos parūpēsies grimoņu šķirnes ar sarkaniem dzinumiem.

Rīgas ielas trotuārs un taciņu pieslēguma vieta atrodas vienā līmenī, lai cilvēki ar kustību traucējumiem varētu pārvietoties.

Arhitekts: \_\_\_\_\_ A.Sološenko



## Vides aizsardzības pasākumi

Būvuzņēmējam, uzsākot un veicot darbus, ir jānodrošina visu LR spēkā esošo vides aizsardzības normatīvo aktu izpildi. Nedrīkst pieļaut būvlaukuma un darbu veikšanas platību piesārņošanu. Demontējot esošās konstrukcijas un segumus, kā arī, ierīkojot projektētās konstrukcijas un segumus, jāveic piesardzības pasākumi, lai novērstu apkārtējās vides piesārņošanu risku, un izslēgt iespēju bojāt apkārtējā vidē esošos kokus un krāšņumaugus.

Darbu veikšanas zonās blakus kokiem jānodrošina atbilstoša koka sakņu un stumbra aizsardzība pret iespējamajiem būvniecības tehnikas un iespējamajiem būvnieku radītajiem bojājumiem. Koku stumbri un saknes atbilstoši jāaizsargā ar nožogojošajiem elementiem, lai izslēgtu koka bojājumu rašanos, kas var novest pie koka bojāejas. Ja radusies nepieciešamība būvdarbu veikšanai nogriezt vai arī apzāgēt kokus, tad darbu veikšana jāaskaņo ar projekta vadītāju. Darbu veikšanas laukumā ir jāievēro ugunsdrošības pasākumi jānovērš kīmisko vielu iespējamo emisiju augsnē.

Būvlaukumā radušos atkritumu un būvgružu izvešana un utilizācija jāveic saskaņā ar LR spēkā esošo normatīvo aktu prasībām. Veicot būvgružu izvešanu un utilizāciju, jāievēro pašvaldībā noteikto atkritumu apsaimniekošanas normatīvo aktu izpilde.

Radīto vides bojājumu gadījumā tie darbu veicējam jānovērš un jāatlīdzina radītie zaudējumi saskaņā ar LR noteikto normatīvo aktu prasībām.

Arhitekts: \_\_\_\_\_ A.Sološenko

## ***Būvprojekta ģenerālplāns***

## NEPIECIEŠAMO MATERIĀLU SPECIFIKĀCIJA

OBJEKTS: SKVĒRA REKONSTRUKCIJA

Rīgas iela 163, Līvāni, Līvānu novads

Nr.p.k.	Nosaukums	Mērvienība	Daudzums
<b>1</b>	<b>Demontāžas un zemes darbi</b>		
1.1.	Esošo celiņu plākšņu demontāža	m2	280.00
1.2.	Demontēto laukumu aizbēršana ar melnzemi	m3	30
1.3.	Augsnes slāņa noņemšana projektējamo celiņu ierīkošanai	m3	320
<b>2</b>	<b>Cietā seguma pamatne</b>		
2.1.	Siāta rupjā smiltis (fr. 0-5mm) 30-50mm	m3	25.6
2.2.	Šķembu maisījums (fr. 0-40mm) -120mm	m3	76.77
2.3.	Drenējošā smiltis - 200mm	m3	127.95
<b>3</b>	<b>Cietie segumi</b>		
3.1.	Betona bruģakmens (pelēks)	m2	491
3.2.	Betona bruģakmens (sarkans)	m2	72.27
3.3.	Granīta bruģakmens (pelēks)	m2	76.5
<b>4</b>	<b>Cietā seguma apmales</b>		
4.1.	Apmale BR 100.20.8 pelēkā krāsā	m	410
4.2.	Betons B15 - 100mm	m3	11
4.3.	Šķembu maisījums (fr. 0-40mm) -100mm	m3	11
<b>5</b>	<b>Koka režģis</b>		
5.1.	Koka brusas 200x200	m3	1.5
5.2.	Koka latu režģis b-25mm	m3	1.5
<b>6</b>	<b>Augi (ziemcietes)</b>		
6.1.	Heihēra "Sweet Tea"	gab.	453
6.2.	Heihēra "Alabama Sunrise"	gab.	591
6.3.	Prževaļska ligulārija	gab.	236
6.4.	Tiarella "Tiger Stripe"	gab.	576
6.5.	Hibrīdais laimiņš "Matrona"	gab.	23
6.6.	Punktainā zeltene	gab.	16
<b>7</b>	<b>Augi (krāšņumkrūmi)</b>		
7.1.	Kātainā vītenhortenzija	gab.	6
7.2.	Japānas spireja "Albiflora"	gab.	12
7.3.	Olveida forsītija	gab.	3
7.4.	Atvasainais grimonis "Cardinal"	gab.	16
7.5.	Baltais grimonis "Elegantissima"	gab.	2
<b>8</b>	<b>Mazās arhitektūras formas</b>		
8.1.	Parka sols FB6	gab.	6
8.2.	Atkritumu urna TR35DT	gab.	4
8.3.	Velosipēdu statīvs Omega - VBO1	gab.	6
8.4.	Tematiskais sols (balļa)	gab.	1

Izstrādāja ainavu arhitekta Dzintra Skutele