

Projektētājs:	<p>SIA "A-CEĻŠ" Reģ.Nr.: 44103051181 Juridiskā adrese: Cēsu nov., Cēsis, Rūdolfa Blaumaņa bulvāris 28, LV-4101</p>
Pasūtītājs:	<p>LĪVĀNU NOVADA DOME Reģ.Nr.90000065595 Rīgas iela 77, Līvāni, LV-5316</p>
Būvprojekta nosaukums:	<p>„Būvniecības ieceres dokumentācijas izstrāde Domes ielas seguma atjaunošanai posmam no Rīgas ielas līdz Zaļai ielai Līvānos, Līvānu novadā”</p> <p>Adrese: Domes ielas posms no Rīgas ielas līdz Zaļai ielai, Līvānos, Līvānu novadā</p>
Būvprojektēšanas stadija:	<p>IELAS SEGUMA ATJAUNOŠANAS BŪVNICĪBAS IECERE</p>
Būvprojekta daļa vai sadaļas:	<p>CEĻU DAĻA</p>
Marka:	<p>VD, GT, BA</p>
Sējums:	<p>1. sējums</p>
Būvprojekta sastāvs:	
Būvprojekta vadītājs:	<p>I.Kājiņš (sert. Nr. 20-6788)</p>
	<p>Rīga, 2015</p>

SATURS

Būvkomersanta reģistrācijas apliecība	3
Būvprakses sertifikāts	4
Apliecinājuma karte.....	5
Projektēšanas uzdevums	11
Īpašumu apliecinoši dokumenti	13
VAS „Latvijas Valsts ceļi” tehniskie noteikumi Nr. 4.6.4-129.....	22
AS „Sadales tīkls” tehniskie noteikumi Nr. 30EF10-11.01/424.....	23
SIA „Lattelecom” tehniskie noteikumi Nr. 37.8-10/53/294.....	24
AS „Latvijas Gāze” tehniskie noteikumi Nr. 33-6/2393	25
„Līvānu dzīvokļu un komunālā saimniecība” tehniskie noteikumi Nr. 10-49	28
Skaidrojošais apraksts	29
Ģenerālplāns ar saskaņojumiem	34
Grafiskā daļa.....	35
• Vispārīgo rādītāju lapa.....	35
• Horizontālais un vertikālais plāns	36
• Satiksmes organizācijas plāns.....	37
• Raksturīgie šķērs griezumi	38
Materiālu specifikācijas	39
Būvdarbu apjomi.....	40
Ekonomiskā daļa.....	41
• Tāme.....	41



LATVIJAS REPUBLIKAS EKONOMIKAS MINISTRIJA

Brīvības ielā 55, Rīgā, LV-1519 ♦ Tālrunis 371-67013101 ♦ Fakss 371-67280882 ♦ E-pasts: pasts@em.gov.lv

R ī g ā

BŪVKOMERSANTA REĢISTRĀCIJAS APLIECĪBA

izsniegta
sabiedrībai ar ierobežotu atbildību
A-CEĻŠ

vienotais reģistrācijas numurs : 44103051181

Komersants reģistrēts Būvkomersantu reģistrā 2008.gada 21.maijā
(lēmums Nr. 9302) saskaņā ar Ministru kabineta 2005. gada 28.jūnija
noteikumiem Nr.453 "Būvkomersantu reģistrācijas noteikumi"

Būvkomersanta reģistrācijas Nr. 6359-R

Ikgadējais informācijas atjaunošanas datums :21.maijs

Atbildīgā amatpersona -
Būvniecības departamenta direktora vietniece



S.Liepa

Lapa Nr. 7 no 8



LBS

LATPAK-S3-176

**LATVIJAS BŪVINŽENIERU SAVIENĪBAS
BŪVNICĪBAS SPECIĀLISTU CERTIFIKĀCIJAS INSTITŪCIJAS**

BŪVPRAKSES CERTIFIKĀTS

Nr. 20-6788

**IVARAM KĀJIŅAM
PK 070987-11283**

*Izdots saskaņā ar Latvijas Būvinženeru savienības Būvniecības speciālistu
sertifikācijas institūcijas*

2011. gada 14. aprīļa lēmumu Nr. 323,
par pastāvīgās prakses tiesībām būvniecībā sekojošās atļautajās darbības jomās:

- ceļu projektēšanā

Derīgs **Ir spēkā**
līdz 14.04.2016. **kopš 14.04.2011.**

*Sertifikāts izsniegts atbilstoši LBS BSSI 2010.g. 10. februāra Nolikumam
„Par būvniecības speciālistu sertificēšanu”.*

*Sertifikāta saņēmējs apņēmies savā darbībā ievērot Latvijas Republikas likumus
un pastāvošos būvniecības normatīvus, kā arī Būvspeciālistu ētikas kodeksu.*

LBS BSSI galvenais administrators



Mārtiņš Straume

Līvānu novada būvvaldei

Apliecinājuma karte

Būvniecības ierosinātājs

(pasūtītājs)

(fiziskās personas vārds, uzvārds, personas kods, dzīvesvieta,

tālruņa numurs, elektroniskā pasta adrese vai

Līvānu novada dome, reģ. Nr.90000065595, Rīgas iela 77, Līvāni, Līvānu novads,
LV-5316,

juridiskās personas nosaukums, reģistrācijas numurs, juridiskā

tāl. Nr.65307250, dome@livani.lv

adrese, tālruņa numurs, elektroniskā pasta adrese)

Lūdzu izskatīt iesniegumu Domes ielas seguma atjaunošanai posmam no Rīgas ielas līdz Zaļai ielai Līvānos,
Līvānu novadā

atjaunošanai vai nojaukšanai.

(pašvaldību ceļa, ielas vai komersantu ceļa nosaukums)

Nekustamā īpašuma kadastra numurs kad. 7611-004-0206

I. Ieceres dokumentācija

1. Būvniecības veids (vajadzīgo atzīmēt):

X atjaunošana

☐ nojaukšana

2. Ziņas par pašvaldību ceļu, ielu, komersantu ceļu, māju ceļu:

1) būves grupa 2. būves grupa

(atbilstoši vispārīgajiem būvnoteikumiem)

2) būves paredzētais (esošais) lietošanas
veids

21120101, 21120102

(atbilstoši būvju klasifikācijai)

3) pašvaldību ceļa, ielas, komersantu ceļa, māju ceļa garums

160 m

4) pašvaldību ceļa, ielas, komersantu ceļa, māju ceļa platums

8.0m

5) pašvaldību ceļa, ielas, komersantu ceļa, māju ceļa atrašanās vieta

Domes iela, Līvāni, Līvānu novads, kad. 7611-004-0206

6) būvniecībā plānotie materiāli un būvizstrādājumi

Atbilstoši grafiskā pielikuma materiālu specifikācijām un Autoceļu specifikācijām 2014

7) esošā pašvaldības ceļa, ielas, komersantu ceļa, māju ceļa īpašnieks vai, ja tāda nav, – tiesiskais valdītājs un/vai lietotājs

Līvānu novada dome, reģ. Nr.90000065595

(fiziskās personas vārds, uzvārds, personas kods vai juridiskās personas nosaukums, reģistrācijas Nr.)

8) būvniecībā radīto atkritumu apsaimniekošana

Atbilstoši pasūtītāja prasībām

9) būvniecībā radīto atkritumu apjoms

-

10) būvniecībā radīto atkritumu pārstrādes vai apglabāšanas vieta

Atbilstoši pasūtītāja prasībām

3. Ziņas par būvniecības finansējuma avotu:

☐ privātie līdzekļi

☐ publisko tiesību juridiskās personas līdzekļi

☐ Eiropas Savienības politiku instrumentu līdzekļi

☐ citi ārvalstu finanšu palīdzības līdzekļi

4. Pilnvarotā persona

(fiziskās personas vārds, uzvārds, personas kods, dzīvesvieta,

tālruna numurs, elektroniskā pasta adrese vai

juridiskās personas nosaukums, reģistrācijas Nr., juridiskā adrese un tālruna numurs)

Juridiskās personas norādītā kontaktpersona

(vārds, uzvārds, personas kods, tālruna numurs, elektroniskā pasta adrese)

5. Būvprojekta
izstrādātājs

Ivars Kājiņš, Sertifikāta Nr.-20-6788

(fiziskās personas vārds, uzvārds, sertifikāta Nr. vai

SIA „A-Ceļš”, Reģ.Nr.: 44103051181, būvkomersanta reģ. apliecības Nr. 6359-RA

juridiskās personas nosaukums, reģistrācijas Nr., būvkomersanta reģistrācijas apliecības Nr.,
Cēsu nov., Cēsis, Rūdolfa Blaumaņa bulvāris 28, LV-4101, tālr. Nr.29180619

juridiskā adrese un tālruņa numurs)

6. Būvprojekta izstrādātāja apliecinājums

Risinājumi atbilst būvniecību reglamentējošajiem normatīvajiem aktiem un vietējās pašvaldības saistošajiem noteikumiem.

Būvprojekta izstrādātājs

(paraksts¹)

(datums)

7. Būvniecības ierosinātāja (pasūtītāja) apliecinājums

Apliecinu, ka pievienotie īpašuma apliecinājuma dokumenti (kopijas) ir autentiski, patiesi un pilnīgi, attiecībā uz objektu nav nekādu apgrūtinājumu, aizliegumu vai strīdu.

Aņņemos īstenot atjaunošanas vai nojaukšanas (nevajadzīgo svītrot) būvdarbus atbilstoši izstrādātajai ieceres dokumentācijai.

Būvniecības ierosinātājs (pasūtītājs)

(vārds, uzvārds, paraksts¹)

(datums)

8. Pielikumā – iesniegtie dokumenti (atbilstoši situācijai, vajadzīgo atzīmēt):

☐ īpašuma, valdījuma vai lietojuma tiesību apliecinoši dokumenti uz 9 lp.

☐ būvniecības ierosinātāja pilnvara uz _____ lp.

☐ skaidrojošs apraksts uz 5 lp.

☐ grafiskie dokumenti uz 5 lp.

☐ saskaņojumi ar personām uz _____ lp.

☐ saskaņojumi ar institūcijām uz 1 lp.

☐ atļaujas uz _____ lp.

☐ _____ tehniskie vai īpašie noteikumi uz 7 lp.

☐ citi dokumenti uz _____ lp.

Aizpilda būvvalde

9. Atzīme par būvniecības ieceres akceptu

Būvvaldes atbildīgā
amatpersona

(amats,

vārds, uzvārds, paraksts¹)

(datums)

10. Ieceres realizācijas
termiņš

(datums)

11. Lēmums par atteikšanos akceptēt ieceri

Lēmuma numurs

datums

Būvvaldes atbildīgā
amatpersona

(amats,

vārds, uzvārds, paraksts¹)

(datums)

12. Būvdarbu uzsākšanas nosacījumi

Būvvaldē iesniedzamie dokumenti (vajadzīgo atzīmēt):

- ☐ būvdarbu veicēja/būvētāja civiltiesiskās atbildības obligātās apdrošināšanas polises kopija
- ☐ atbildīgo būvspeciālistu profesionālās civiltiesiskās atbildības obligātās apdrošināšanas polišu kopijas
- ☐ atbildīgā būvdarbu vadītāja saistību raksts
- ☐ atbildīgā būvuzrauga saistību raksts
- ☐ būvuzraudzības plāns
- ☐ būvdarbu žurnāls
- ☐ informācija par būvdarbu veicēju vai būvētāju
- ☐ citi dokumenti, ja to paredz normatīvie akti

13. Atzīme par būvdarbu uzsākšanas nosacījumu
izpildi

(datums)

Būvdarbu veicējs/būvētājs

(fiziskās personas vārds, uzvārds, personas kods,

dzīvesvieta, tālruņa numurs vai juridiskās personas nosaukums, reģistrācijas Nr.,

būvkomersanta apliecības reģistrācijas Nr., juridiskā adrese, tālruņa numurs)

Būvvaldes atbildīgā
amatpersona

(amats,

vārds, uzvārds, paraksts¹)

(datums)

II. Būvdarbu pabeigšana

14. Informācija par būvdarbu pabeigšanu

Apliecinu, ka būvdarbi ir pabeigti un veikti atbilstoši akceptētajai ieceres dokumentācijai. Iesniedzu:

☐ būvdarbu žurnālu, nozīmīgo konstrukciju un segto darbu pieņemšanas aktus

☐ iebūvēto būvizstrādājumu atbilstības apliecinājumus

☐ darbu izpildes aktu kopijas

Būvniecības ierosinātājs (pasūtītājs)

(vārds, uzvārds, paraksts¹)

(datums)

15. Būvdarbu garantijas termiņš

Pēc pašvaldību ceļa, ielas pieņemšanas ekspluatācijā _____ gadu laikā atklājušos būvdarbu defektus būvdarbu veicējs novērsīs par saviem līdzekļiem.

16. Objekta pārbaude

Objekts apsekots

(datums)

un konstatēts, ka būvdarbi **veikti/nav veikti** (vajadzīgo pasvītrot) atbilstoši izstrādātajai ieceres dokumentācijai.

17. Lēmums par konstatētām atkāpēm no akceptētās ieceres vai būvniecību reglamentējošajiem normatīvajiem aktiem

Lēmuma numurs _____ datums _____

Lēmuma izpildes termiņš _____

Būvvaldes atbildīgā
amatpersona

(amats,

vārds, uzvārds, paraksts¹)

(datums)

18. Atzīme par būvdarbu pabeigšanu

Būvvaldes atbildīgā
amatpersona

(amats,

vārds, uzvārds, paraksts¹)

(datums)

Piezīmes.

1. ¹ Dokumenta rekvizītu "paraksts" neaizpilda, ja elektroniskais dokuments ir sagatavots atbilstoši normatīvajiem aktiem par elektronisko dokumentu noformēšanu.

2. Katru apliecinājuma kartes daļu aizpilda atsevišķi – izstrādājot ieceres dokumentāciju un pabeidzot būvdarbus.

3. Apliecinājuma kartes attiecīgās ailes paplašināmas, ja nepieciešams atspoguļot informāciju vairāk nekā par vienu būvniecības ierosinātāju, pašvaldību ceļa, ielas, komersantu ceļa īpašnieku.

Projektēšanas uzdevums

Būvniecības ieceres dokumentācijas izstrāde Domes ielas seguma atjaunošanai posmam no Rīgas ielas līdz Zaļai ielai Līvānos, Līvānu novadā

I Projektēšanas vispārējie nosacījumi

1. Objekta nosaukums

„Būvniecības ieceres dokumentācijas izstrāde Domes ielas seguma atjaunošanai posmam no Rīgas ielas līdz Zaļai ielai Līvānos, Līvānu novadā”

2. Objekta adrese, kadastra numurs.

Domes iela, Līvāni, Līvānu novads; kadastra numurs 7611-004-0206.

3. Pasūtītājs

Līvānu novada dome, reģistrācijas Nr. 90000065595, Rīgas ielā 77, Līvāni, Līvānu novads, LV 5316.

4. Projektēšanas stadija

Atbilstoši Ministru kabineta 14.10.2014 noteikumiem Nr.633 „Autoceļu un ielu būvnoteikumi”

5. Būvniecības ieceres dokumentācijas izstrādes termiņš

Ne ilgāk kā līdz 2015.gada 20.jūlijs.

6. Autoceļa vai ielas atjaunošanas projekta mērķis

Veikt pašvaldības autoceļa vai ielas asfalta seguma atjaunošanu, veicot dilumkārtas frēzēšanu un jaunas dilumkārtas ieklāšanu, nodrošināt ceļa klātnes līdzenumu, ūdens atvadi no tās, uzlabojot vai saglabājot esošo šķērskritumu. Nodrošināt perspektīvajai satiksmes intensitātei un sastāvam atbilstošu slodžu izturību un autobraucēju drošību un komfortu.

7. Vispārīgās prasības:

7.1. Projektētājs pēc vajadzības nodrošina inženiertopogrāfiskā plāna uzmērīšanu un nepieciešamās informācijas savākšanu, tā lai topogrāfijā tiktu atspoguļotas visas inženierkomunikāciju akas ar to augstumiem, ar komunikāciju cauruļvadu un tekņu atzīmēm, lai ielas sarkano līniju robežās tiktu norādītas esošo iebrauktuves atzīmes pie sarkanajām līnijām.

7.2. Ielas vai ceļa atjaunošanas risinājumu jāsaskaņo ar Līvānu novada domi.

7.3. Projektētājs saņem nepieciešamos tehniskos noteikumus no attiecīgām institūcijām.

7.4. Projektētājs iesniedz pasūtītājam dokumentāciju 3 (trīs) eksemplāros papīra formātā un 1 (vienā) eksemplārā elektroniski CD PDF un Dwg formātā, kā arī būvdarbu tāmes MS Excel formātā.

7.5. Projektētājs iesniedz pasūtītājam Līvānu novada būvvaldē akceptētu dokumentāciju.

II Galvenie tehniskie risinājumi

1. Projektēšanu veikt ielu sarkano līniju robežās.
2. Paredzēt nobrauktuves uz visiem īpašumiem.
3. Paredzēt esošās virszemes ūdeņu novadīšanas sistēmas atjaunošanu.

Īpašas prasības :

1. Nobrauktuves tiek atjaunotas ielas sarkano līniju robežās.

2. Katram veicamajam darbam izstrādāt tehnisko specifikāciju, kur aprakstīts darba process, procesa veikšana, prasības materiāliem, kvalitātes kontroles prasības un darbu daudzumu noteikšana.
3. Visa veida informācija un dokumenti izpildītājam jāiesniedz paredzētajos termiņos, tā, lai to iesniegšana nekavētu projekta darbu izpildi paredzētajā termiņā.
4. Pēc piedāvājuma iesniegšanas pretendents nevar atsaukties uz nepilnīgu vai neizprastu darba uzdevumu.
5. Piedāvājuma cenā ir jāņem vērā jebkādi citi projektēšanas darbi, ietverot visus projektēšanas darbus, kuri nav ietverti darba uzdevumā un/vai ir nepieciešami darbu nodrošināšanai. Ja arī kāds darbs nav īpaši uzsvērts, tad pretendents, ņemot vērā tā profesionālo pieredzi, ir jāievērtē visi projektēšanas darbi, kas vajadzīgi būvobjekta funkcionēšanai, būvniecībai un pilnīgai nodošanai ekspluatācijā. Nekāda papildus maksa par neuzskaitītiem darbiem netiek atzīta.
6. Pretendentam pienākums ir laicīgi pārbaudīt visu dokumentācijas pareizību un nesaistes gadījumā nekavējoties paziņot pasūtītājam.
7. Pasūtītājam ir tiesības izvirzīt pretenzijas par iesniegto dokumentāciju, ja tā pilnīgi vai daļēji neatbilst Projektēšanas uzdevumam, LR Būvnormatīviem un Pasūtītāja rakstiski noformulētām prasībām, vai satur kļūdainus risinājumus.
8. Projektētāja atbildība kļūdainu risinājumu gadījumā ietver nepieciešamo korekciju izstrādāšanu iesniedzamajā Dokumentācijā bez papildu izmaksām Pasūtītājam.

Saskaņots:

Līvānu novada domes izpilddirektors

Uldis Skreivers

(paraksts un tā atšifrējums)

Līvānu novada domes būvniecības
un infrastruktūras daļas vadītājs

Intis Svirkis

(paraksts un tā atšifrējums)

A.Šaraks, 65307272, 28699137
Armands.saraks@livani.lv



LATVIJAS REPUBLIKA
LĪVĀNU NOVADA DOME

Reģistrācijas Nr. 90000065595, Rīgas iela 77, Līvāni, LV – 5316, tālr.: 65307250, fakss: 65307255

IZRAKSTS

**Līvānu novada domes
sēdes protokols
LĪVĀNOS**

2009. gada 26. novembrī

Nr.27-15(1)

15. Par pašvaldībai piekritošās zemes noteikšanu.

1. Izvērtējot zemes gabalus, kas atrodas Līvānu pilsētas teritorijā, uz kuriem atrodas pašvaldības nozīmes ielas (ceļi), kas tiek uzturēti par pašvaldības budžeta līdzekļiem, un saskaņā ar Ministru kabineta 2009.gada 1.septembra noteikumiem Nr.996 „Kārta, kādā nosaka valstij un pašvaldībām piekritošo lauku apvidu zemi, kura turpmāk izmantojama zemes reformas pabeigšanai, kā arī valstij un pašvaldībām piederošo un piekritošo zemi”, kuri nosaka kārtību, kādā nosaka zemi, kura turpmāk izmantojama zemes reformas pabeigšanai, kā arī pašvaldībām piederošo un piekritošo pilsētu zemi, un likuma „Par valsts un pašvaldību zemes īpašuma tiesībām un to nostiprināšanu zemesgrāmatās” 3. panta ceturto daļu un 6.panta sesto daļu, un likuma „Par pašvaldībām” 15. panta pirmās daļas 2. punktu, kas nosaka, ka viena no pašvaldības autonomajām funkcijām ir gādāt par savas administratīvās teritorijas labiekārtošanu un sanitāro tīrību (ielu, ceļu un laukumu būvniecība, rekonstrukcija un uzturēšana) un 21.pantu, Līvānu novada dome atklāti balsojot deputātiem N. Brukmanim, I. Kalvānei, J. Kirillovam, J. Magdaļenokam, V. Kūkam, A. Mamikonjanam, V. Ruisai, A. Smelceram, Ļ. Troškovam, A. Usānei, A. Vaivodam, E. Vaivodam, M. Vilcānei „par”, „pret” – nav, „atturas” – nav.

NOLEMJ:

1.1. Atzīt, ka zemes gabali, uz kuriem atrodas Līvānu novada pašvaldības valdījumā esošās ielas ar tām piegulošajām inženierkomunikācijām – autostāvlaukumiem, Līvānu novada Līvānu pilsētā ir Līvānu novada pašvaldībai piekritošā zeme:

- 1.1.1. Avotu iela, platībā 3500 m², z. v. kadastra nr. 7611- 003-0815
- 1.1.2. Alejas iela, platībā 4400 m², z. v. kadastra nr. 7611- 001-1635
- 1.1.3. Atpūtas iela, platībā 1140 m², z. v. kadastra nr. 7611- 003-1403
- 1.1.4. Ausekļa iela, platībā 2300 m², z. v. kadastra nr. 7611- 005-0121
- 1.1.5. Biedrības iela, platībā 1 800 m², z. v. kadastra nr. 7611- 004-0525
- 1.1.6. Baznīcas iela, platībā 7090 m², z. v. kadastra nr. 7611- 006-0517,
7611-005-1017
- 1.1.7. Brīvības iela, platībā 6440 m², z. v. kadastra nr. 7611- 001-1118
- 1.1.8. Blaumaņa iela, platībā 780 m², z. v. kadastra nr. 7611- 005-0947
- 1.1.9. Daugavas iela, platībā 4920 m², z. v. kadastra nr. 7611- 003-2017
- 1.1.10. Daugavpils iela, platībā 6052 m², z. v. kadastra nr. 7611- 005-1718,
7611- 005-2320
- 1.1.11. Dzelzceļa iela, platībā 13941 m², z. v. kadastra nr. 7611- 003-0416,
7611-004-0439
- 1.1.12. Draudzības iela, platībā 2000 m², z. v. kadastra nr. 7611- 001-1535

- 1.1.13. Dubnas iela, platībā 5299 m², z. v. kadastra nr. 7611-001-1533,
7611-001-1637
- 1.1.14. Domes iela, platībā 10680 m², z. v. kadastra nr. 7611-004-0206
- 1.1.15. Dzirnau iela, platībā 10200 m², z. v. kadastra nr. 7611-001-0123,
7611-005-0945
- 1.1.16. Ezera iela, platībā 300 m², z. v. kadastra nr. 7611-005-0629
- 1.1.17. Fabrikas iela, platībā 20519 m², z. v. kadastra nr. 7611-002-0332,
7611-002-0810
- 1.1.18. Centra laukums, platībā 3435 m², z. v. kadastra nr. 7611-004-0417
- 1.1.19. Celtniecības iela, platībā 6220 m², z. v. kadastra nr. 7611-002-0907
- 1.1.20. Celtuves iela, platībā 4500 m², z. v. kadastra nr. 7611-005-1517
- 1.1.21. Grīvas iela, platībā 4320 m², z. v. kadastra nr. 7611-003-2226
- 1.1.22. Kr. Valdemāra iela, platībā 6120 m², z. v. kadastra nr. 7611-001-0527,
7611-005-1321
- 1.1.23. Krustpils iela, platībā 8175 m², z. v. kadastra nr. 7611-005-0950,
7611-005-1229, 7611-005-1323, 7611-005-2041
- 1.1.24. Kuldīgas iela, platībā 840 m², z. v. kadastra nr. 7611-005-1322
- 1.1.25. Kurzemes iela, platībā 2101 m², z. v. kadastra nr. 7611-005-1717,
7611-005-1921
- 1.1.26. Kalnu iela, platībā 8056 m², z. v. kadastra nr. 7611-006-0112,
7611-005-2042
- 1.1.27. Latgales iela, platībā 4501 m², z. v. kadastra nr. 7611-001-0424,
7611-001-0928, 7611-001-1121
- 1.1.28. Lauku iela, platībā 3520 m², z. v. kadastra nr. 7611-005-0509
- 1.1.29. Līvānu iela, platībā 2000 m², z. v. kadastra nr. 7611-005-0720
- 1.1.30. Lāčplēša iela, platībā 10380 m², z. v. kadastra nr. 7611-003-1309,
7611-003-1912
- 1.1.31. Liepu iela, platībā 2 338 m², z. v. kadastra nr. 7611-002-0418,
7611-004-0336
- 1.1.32. Līču iela, platībā 8200 m², z. v. kadastra nr. 7611-001-1534
- 1.1.33. Meža iela, platībā 9807 m², z. v. kadastra nr. 7611-003-0606,
7611-003-1619
- 1.1.34. Oškalnu iela, platībā 1680 m², z. v. kadastra nr. 7611-005-0722
- 1.1.35. Parka iela, platībā 9400 m², z. v. kadastra nr. 7611-002-0141,
7611-002-0330
- 1.1.36. Puķu iela, platībā 1000 m², z. v. kadastra nr. 7611-001-1427
- 1.1.37. Preiļu iela, platībā 4800 m², z. v. kadastra nr. 7611-002-0228
- 1.1.38. A. Pumpura iela, platībā 2320 m², z. v. kadastra nr. 7611-003-0605
- 1.1.39. Raiņa iela, platībā 2040 m², z. v. kadastra nr. 7611-004-0524
- 1.1.40. Rēzeknes iela, platībā 2880 m², z. v. kadastra nr. 7611-001-1030
- 1.1.41. Robežu iela, platībā 4800 m², z. v. kadastra nr. 7611-005-0133,
7611-005-0217
- 1.1.42. Rožu iela, platībā 2 000 m², z. v. kadastra nr. 7611-004-0337
- 1.1.43. Rūpniecības iela, platībā 1 800 m², z. v. kadastra nr. 7611-004-0437
- 1.1.44. Rudzutaka iela, platībā 10000 m², z. v. kadastra nr. 7611-001-0652
- 1.1.45. Rīgas iela, platībā 92000 m², z. v. kadastra nr. 7611-003-2403,
7611-004-0901, 7611-005-2701
- 1.1.46. Stacijas iela, platībā 19800 m², z. v. kadastra nr. 7611-002-0602
7611-004-0438
- 1.1.47. Sofijas iela, platībā 2230 m², z. v. kadastra nr. 7611-001-0835,
7611-005-2520
- 1.1.48. Siguldas iela, platībā 3986 m², z. v. kadastra nr. 7611-001-0222,
7611-001-0425

- 1.1.49. Silādieviņa iela, platībā 3000 m², z. v. kadastra nr. 7611- 001-0653
- 1.1.50. Saules iela, platībā 8140 m², z. v. kadastra nr. 7611- 003-0818,
7611-003-1115, 7611-003-1216
- 1.1.51. Smilšu iela, platībā 1760 m², z. v. kadastra nr. 7611- 005-2611
- 1.1.52. Sporta iela, platībā 3100 m², z. v. kadastra nr. 7611- 003-1727
- 1.1.53. Stadiona iela, platībā 3720 m², z. v. kadastra nr. 7611- 001-1202
- 1.1.54. Strēlnieku iela, platībā 2780 m², z. v. kadastra nr. 7611- 005-1228
- 1.1.55. Strazdu iela, platībā 620 m², z. v. kadastra nr. 7611- 001-0929
- 1.1.56. Tranšeju iela, platībā 660 m², z. v. kadastra nr. 7611- 005-0419
- 1.1.57. Uzvaras iela, platībā 7440 m², z. v. kadastra nr. 7611- 001-1335
- 1.1.58. Upes iela, platībā 2040 m², z. v. kadastra nr. 7611- 001-0834,
7611-005-2612
- 1.1.59. Upmalas iela, platībā 1800 m², z. v. kadastra nr. 7611- 002-0135
- 1.1.60. Jelgavas iela, platībā 5266 m², z. v. kadastra nr. 7611- 005-1414,
7611-005-2123
- 1.1.61. Jersikas iela, platībā 1120 m², z. v. kadastra nr. 7611- 003-1733,
7611-003-2110
- 1.1.62. Jaunā iela, platībā 800 m², z. v. kadastra nr. 7611- 001-1636
- 1.1.63. Jāņa iela, platībā 10000 m², z. v. kadastra nr. 7611- 001-0651
- 1.1.64. Vecticībnieku iela, platībā 3720 m², z. v. kadastra nr. 7611- 005-
2221
- 1.1.65. Vecbaznīcas iela, platībā 2500 m², z. v. kadastra nr. 7611- 005-0824
- 1.1.66. Vecskolas iela, platībā 2000 m², z. v. kadastra nr. 7611- 005-0628
- 1.1.67. Vidzemes iela, platībā 9064 m², z. v. kadastra nr. 7611- 001-0830,
7611-001-0127;
- 1.1.68. Zaļā iela, platībā 6720 m², z. v. kadastra nr. 7611- 003-0330,
7611-004-0810
- 1.1.69. Zemgales iela, platībā 6720 m², z. v. kadastra nr. 7611- 003-1617
- 1.1.70. Turku iela, platībā 1229 m², z. v. kadastra nr. 7611- 001-0655
- 1.1.71. Rožupes iela, platībā 2686 m², z. v. kadastra nr. 7611- 001-0654,
7611- 001-0656
- 1.1.72. Asfaltēts laukums Domes ielā 1B, platībā 2000 m², z. v. kadastra nr.
7611- 004-0434
- 1.1.73. Asfaltēts laukums Stacijas ielā 3A, platībā 1002 m², z. v. kadastra nr.
7611- 004-0344
- 1.1.74. Asfaltēts laukums Rīgas ielā 108C, platībā 1599 m², z. v. kadastra nr.
7611- 004-0343
- 1.1.75. Asfaltēts laukums Rīgas ielā 108B, platībā 522 m², z. v. kadastra nr.
7611- 004-0324
- 1.1.76. Asfaltēts laukums Daugavas ielā 2, platībā 492 m², z. v. kadastra nr.
7611- 003-2111
- 1.1.77. Asfaltēts laukums Zemgales ielā 2A, platībā 503 m², z. v. kadastra
nr. 7611- 003-0817
- 1.1.78. Asfaltēts laukums Rīgas ielā b/n, platībā 1350 m², z. v. kadastra nr.
7611- 005-1015
- 1.1.79. Iebraucamais ceļš no Rīgas ielas, platībā 200 m², z. v. kadastra nr.
7611- 005-0834
- 1.1.80. Asfaltēts laukums Rīgas ielā 21B, platībā 4200 m², z. v. kadastra nr.
7611- 004-0434
- 1.1.81. Šķērsiela starp Vidzemes ielu un Rēzeknes ielu, platībā 875 m², z. v.
kadastra nr. 7611- 001-0932
- 1.1.82. Šķērsiela starp Rēzeknes ielu un Brīvības ielu, platībā 592 m², z. v.
kadastra nr. 7611- 001-1035

1.1.83. Mazā Fabrikas iela, platībā 3000 m², z. v. kadastra nr. 7611-002-0144

1.2. Noteikt, ka šī lēmuma 1.1. punktā norādīto zemes gabalu platība var tikt precizēta pēc uzņēmēšanas dabā.

1.3. Noteikt, ka atbildīgais darbinieks par lēmuma izpildi ir Līvānu novada domes zemes ierīcības inženieris Miķelis BALTMANIS.

1.4. Lēmumu var pārsūdzēt Administratīvajā rajona tiesā, iesniedzot pārsūdzību Rēzeknes tiesu namā (Atbrīvošanas aleja 88, Rēzekne, LV-4601), viena mēneša laikā no tā spēkā stāšanās dienas.

Sēdes vadītājs
Protokoliste

/paraksts/
/paraksts/

A. Vaivods
I. Raubiška

IZPILSĒDZĪTĀJS
Līvānu novada domes
personāls
darba izstrādes speciālists
Līvānos, 2009.11.26



E. Matisone

iesniegums pašvaldības ielu reģistrācijai

SASKAŅOTS

VZD Latgales reģionālās nodarbes vadītājs

Daugavpils biroja

vadītājs

(vārds, uzvārds)

00 11. 2016

APSTIPRINU

Līvānu novada domes priekšsēdētājs

25.11.2010

(vārds, uzvārds)

Līvānu novada Līvānu pilsētas ielu saraksts


Nr. p.k.	ielas nosaukums	ielu raksturojošie parametri												Zemes vienības/būves kadastra apzīmējums
		tīli un satiksmes pārvadi												
		ielas			nosauk.	adrese	garums (m)	braukt. laukums (m ²)	divlīm.nobr brauk. lauk.(m ²)	konstr. materiāls				
		adrese (km)	garums (km)	braukt. laukums (m ²)										
											no	līdz		
1	2	3	4	5	6	7	8	9	10	11	12	13	14	15
L01	Avotu iela	0,000	0,358	0,358	1789	melns								761100301635
L02	Alejas iela	0,000	0,412	0,412	1442	melns								76110011635
L03	Atpūtas iela	0,000	0,188	0,188	564	melns								76110031403
L04	Ausekļa iela	0,000	0,252	0,252	1008	melns								76110050121
L05	Biedrības iela	0,000	0,179	0,179	1164	melns								76110040525
L06	Centra laukums	0,000	0,158	0,158	1361	melns								76110040417
L07	Baznīcas iela	0,000	0,764	0,764	3748	melns								76110060517
L08	Brīvības iela	0,764	0,983	0,219	767	šķembu								76110051017
L09	Blaumana iela	0,000	0,533	0,533	2399	melns								76110011118
L10	Daugavas iela	0,533	0,642	0,109	381	grants								76110050947
L11	Daugavpils iela	0,000	0,121	0,121	424	melns								76110032017
		0,000	0,413	0,413	1934	melns								76110052320
		0,000	0,162	0,162	567	bez seg.								76110051718
		0,162	0,862	0,700	3969	melns								76110051718

761100301635

1	2	3	4			7	8	9	10	11	12	13	14	15
L12	Dzelzceļa iela	0,000	0,969	0,969	8656	melnais								76110040439
														76110030416
														76110040437
														76110040434
L13	Draudzības iela	0,000	0,199	0,199	697	melnais								76110011535
L14	Dubnas iela	0,000	0,808	0,808	2338	melnais								76110011637
L15	Domes iela	0,000	0,832	0,832	4165	melnais								76110040206
		0,832	0,862	0,030	90	bez seg.								
L16	Dzinavu iela	0,000	0,780	0,780	5265	melnais								76110010123
														76110050945
L17	Ezera iela	0,000	0,051	0,051	153	bez seg.								76110050629
L18	Fabrikas iela	0,000	0,974	0,974	6070	melnais								76110020332
		0,974	0,993	0,019	67	bez seg.								76110020810
L19	Celtniecības iela	0,000	0,387	0,387	2683	melnais								76110020907
L20	Celtuves iela	0,000	0,404	0,404	1616	melnais								76110051517
L21	Grīvas iela	0,000	0,360	0,360	1620	melnais								76110032226
L22	Kr.Valdemāra iela	0,000	0,566	0,566	2977	melnais								76110051321
														76110010527
L23	Krustpils iela	0,000	0,839	0,839	3206	melnais								76110052041
		0,839	1,019	0,180	630	šķembu								76110051323
														76110051229
														76110050950
L24	Kuldīgas iela	0,000	0,144	0,144	558	melnais								76110051322
L25	Kurzemes iela	0,000	0,138	0,138	621	grants								76110051717
		0,138	0,490	0,352	1324	melnais								76110051921
														76110052042
L26	Kainu iela	0,000	0,233	0,233	1049	melnais								76110060112
L27	Laigales iela	0,000	0,337	0,337	1517	melnais								76110010928
														76110011121
L28	Lauku iela	0,000	0,461	0,461	1614	melnais								76110050509
L29	Līvānu iela	0,000	0,209	0,209	836	melnais								76110050720
L30	Lāčplēša iela	0,000	0,897	0,897	5313	melnais								76110031309
														76110031912

1	2	3	4		7	8	9	10	11	12	13	14	15
L31	Liepu iela	0,000	0,400	0,400	1749	meļnais							76110020418
													76110040336
L32	Līču iela	0,000	0,808	0,808	2828	meļnais							76110011534
L33	Mazā Fabrikas iela	0,000	0,040	0,040	320	meļnais							76110020144
		0,040	0,356	0,316	1106	grants							
L34	Meža iela	0,000	0,798	0,798	3606	meļnais							76110030606
L35	Oškalnu iela	0,000	0,437	0,437	1530	meļnais							76110050722
L36	Parka iela	0,000	0,483	0,483	2174	meļnais							76110020330
													76110020141
													76110011427
L37	Puku iela	0,000	0,150	0,150	525	grants							76110020228
L38	Prelļu iela	0,000	0,238	0,238	833	meļnais							
		0,238	0,458	0,220	770	bez seg.							76110030605
L39	Pumpura iela	0,000	0,292	0,292	876	bez seg.							76110040524
L40	Raiņa iela	0,000	0,170	0,170	595	meļnais							76110010835
L41	Rēzeknes iela	0,000	0,473	0,473	1656	grants							76110011030
		0,473	0,553	0,080	280	meļnais							76110011035
													76110050217
L42	Robežu iela	0,000	0,118	0,118	658	grants							76110050133
		0,188	0,347	0,159	716	meļnais							76110040337
L43	Rožu iela	0,000	0,191	0,191	860	meļnais							
		0,191	0,281	0,090	270	bez seg.							76110040437
L44	Rūpniecības iela	0,000	0,239	0,239	1196	meļnais							76110010652
L45	Rudzutaka iela	0,000	0,614	0,614	3026	meļnais							76110032403
L46	Rīgas iela	0,000	4,120	4,120	36565	meļnais	Dubnas tilts	173,96	56°21'26"	90	720	dzelzs- betons	76110040901
									26°10'28"				76110052701
													76110020602
L47	Stacijas iela	0,000	0,815	0,815	5590	meļnais							76110040438
													76110052520
L48	Sofijas iela	0,000	0,211	0,211	854	meļnais							76110010222
L49	Siguldas iela	0,000	0,419	0,419	1647	meļnais							76110010425
L50	Siladievība iela	0,000	0,190	0,190	665	grants							76110010653

1	2	3	4	5	6	7	8	9	10	11	12	13	14	15
L51	Sauļes iela	0,000	0,090	0,090	405	grants								76110030818
		0,090	0,652	0,652	2920	melnaiss								76110031216
L52	Smilšu iela	0,000	0,228	0,228	868	melnaiss								76110052611
L53	Sporta iela	0,000	0,310	0,310	1085	melnaiss								76110031727
L54	Stadiona iela	0,000	0,319	0,319	1436	melnaiss								76110011202
L55	Strēlnieku iela	0,000	0,221	0,221	860	melnaiss								76110051228
L56	Strazdu iela	0,000	0,214	0,214	749	grants								76110010932
														76110010929
L57	Tranšēju iela	0,000	0,110	0,110	385	melnaiss								76110050419
L58	Uzvaras iela	0,000	0,606	0,606	2359	melnaiss								76110011335
L59	Upes iela	0,000	0,362	0,362	1674	melnaiss								76110010834
														76110052612
L60	Upmalas iela	0,000	0,141	0,141	635	melnaiss								76110020135
L61	Jelgavas iela	0,000	0,709	0,709	2377	melnaiss								76110051414
														76110052123
L62	Jersikas iela	0,000	0,150	0,150	525	melnaiss								76110032110
L63	Jaunā iela	0,000	0,118	0,118	413	melnaiss								76110011636
L64	Jāņa iela	0,000	0,622	0,622	2799	grants								76110010651
L65	Veclicibnieku iela	0,000	0,397	0,397	2184	melnaiss								76110052221
L66	Vecbaziņas iela	0,000	0,403	0,403	1758	melnaiss								76110050824
L67	Vecskolas iela	0,000	0,073	0,073	219	bez seg								76110050628
		0,073	0,255	0,182	546	grants								
L68	Vidzemes iela	0,000	0,927	0,927	3245	melnaiss								76110010830
														76110010127
L69	Zaļā iela	0,000	0,820	0,820	4510	melnaiss								76110030330
														76110040810
L70	Zemgales iela	0,000	0,531	0,531	2921	melnaiss								76110031617
L71	Turku iela	0,000	0,151	0,151	680	grants								76110010655
L72	Rožupes iela	0,000	0,200	0,200	1400	melnaiss								76110010654
														76110010656



Valsts akciju sabiedrība **LATVIJAS VALSTS CEĻI**

Latgales reģiona Preiļu nodaļa

Reģistrācijas Nr. 40003344207

Brīvības iela 76, Preiļi, LV-5301 Tālr.: 653 81373, 653 81374 Fakss: 653 81373

www.lvceli.lv, preili@lvceli.lv

Preiļi 8.07.2015. Nr. 4.6.4. -/29

TEHNISKIE NOTEIKUMI

Domes ielas seguma atjaunošana, Līvānos

Tehniskie noteikumi izdoti: Līvānu novada domei, reģ. Nr.90000065595, Rīgas iela77, Līvāni, LV-5316, tālr. 65307250.

Objekta adrese: Domes ielas posmā seguma atjaunošana no Rīgas ielas līdz Zaļajai ielai, Līvānos, Līvānu novadā

Tehniskās prasības un sevišķie noteikumi:

1. Projektu izstrādāt atbilstoši Līvānu novada teritoriālpārplānojumam un apbūves noteikumiem.
2. Veicot ielas projektēšanu iesakām izmantot Latvijas standartus LVS 190-6:2009 „Ceļu projektēšanas noteikumi LVS 77-2:2010 ”Ceļa zīmes - 2.daļa: Uzstādīšanas noteikumi”, LR SM apstiprinātās „Rekomendācijas velosceļa projektēšanai”, „Gājēju pāreju projektēšanas noteikumi LVS 190-10” utt.
3. Pēc iespējas vairāk samazināt pievienojumu un krustojumu skaitu. Tos projektēt atbilstoši satiksmes sastāvam, un saskaņā ar LVS 190-3:2009 „Ceļu vienlīmeņa mezgli”.
4. Pievienojumos nodrošināt redzamības trīsstūri.
5. Nodrošināt organizētu nokrišņu ūdens atvadi no projektējamām ielās un pieguļošajām teritorijām.
6. Reklāmas vai informācijas objektus izvietot, ievērojot MK noteikumus Nr.402.
7. Projektu izstrādāt licencētai firmai vai sertificētam projektētājam.
8. Projektu skicē stadijā un būvprojektu saskaņot VAS “Latvijas Valsts ceļi” Latgales reģiona Preiļu nodaļā.
9. Tehniskie noteikumi derīgi līdz 2017. gada 9.jūlijam.


Tehniskie noteikumi izdoti pamatojoties uz :

1. Līvānu novada iesniegumu Nr. 2-1.6/15/2167
2. Likuma „Par autoceļiem” 7.panta (1) un (3) daļu , 18.pantu.
3. Aizsargjoslu likums „13.panta (1), (2) 2) a) daļu un 42.panta 1) b) daļu.
4. MK noteikumi Nr. 1069 „Noteikumi par ārējo inženierkomunikāciju izvietošanu pilsētās, ciemos un lauku teritorijās”11.punktu.

VAS „Latvijas Valsts ceļi”

Latgales reģiona Preiļu nodaļas vadītājs:

preili@lvceli.lv; t. 65381373



R. Griķis



Akciju sabiedrība "Sadales tīkls"
Austrumu Eksploatācijas daļa
Vien. reģ. Nr. 40003857687
Klusā iela 2, Daugavpils, LV-5417, Latvija
Tālr. (+371) 67726000, fakss (+371) 65480315, www.sadalestikls.lv, st@sadalestikls.lv

Preiļos
29.06.2015. Nr. 30EF10-11.01/424
Uz 19.06.2015. Nr. 2-1.6/15/2170

Līvānu novada domei
Rīgas ielā 77,
Līvānos,
LV-5316

Tehniskie noteikumi

**Objektam: „Domes ielas seguma atjaunošanai posmā no Rīgas ielas līdz Zaļai ielai
Līvānos, Līvānu novadā”.**

1. Izstrādājot projektu, ievērot prasības, ko nosaka „Aizsargjoslu likums” un citi normatīvie dokumenti.
2. Projektu saskaņot ar AS „Sadales tīkls” Austrumu Eksploatācijas daļas Preiļu nodaļu (Preiļos, Aglonas ielā 60).
3. Nepieciešamības gadījumā paredzēt esošo AS „Sadales tīkls” elektroietaišu pārbūvi ārpus apbūves laukuma. Pārbūves nepieciešamības gadījumā vērsties ar pieteikumu jebkurā AS „Latvenergo” Klientu apkalpošanas centrā (Turpmāk - KAC) ar pieprasījumu tehnisko noteikumu izsniegšanai elektroietaišu pārbūvei.
4. Objekta elektroapgādes ierīkošanai ar iesniegumu vērsties jebkurā AS „Latvenergo” KAC, saskaņā ar „Sistēmas pieslēguma noteikumi elektroenerģijas sistēmas dalībniekiem” (Sabiedrisko pakalpojumu regulēšanas komisijas lēmums Nr.1/1, spēkā no 01.01.2015.).
5. Būvdarbu veikšanu ar mehānismiem vai zemes rakšanas darbu izpildi elektropārvades līniju aizsardzības joslā veikt saskaņā ar „Aizsargjoslu likumu” un saskaņot ar AS „Sadales tīkls” Austrumu Eksploatācijas daļas Preiļu nodaļu, Preiļos Aglonas ielā 60.

Austrumu Eksploatācijas daļas vadītājs

Edgars Soldāns

Ivans Ivanovs 65310758

LĪVĀNU NOVADA DOME
Reģistrēts
2015. gada 29. jūlija
Nr. 2-1.6/15/2170

SIA Lattelecom
Vienotais reģ. nr. 40003052786
PVN reģ. nr. LV40003052786
Dzirnavu iela 105, Rīga LV 1011
Tāls: +371 67055000
Fakss: +371 67055481
lattelecom@lattelecom.lv
www.lattelecom.lv



TEHNISKIE NOTEIKUMI Nr. 37.8-10/53/294

Preiļi

Datums: 03.07.2015 Pamatojums: 29.06.015. pieteikums TN saņemšanai
Pieprasītājs: Līvānu novada dome Kontakttālrunis: 29410392
Zemes kadastra Nr. 7611-004-0206
Objekta adrese: Domes iela no Rīgas līdz Zaļai ielai

Kādam nolūkam izsniegti tehniskie noteikumi:
Ielas seguma atjaunošana.

TEHNISKO NOTEIKUMU APRAKSTS

Paskaidrojums: Plānotajā darbu zonā SIA Lattelecom komunikāciju nav.

Veicamo darbu apraksts un TN izpildes nosacījumi:

1.	Pamatojoties uz augstāk minēto SIA Lattelecom tehniskos noteikumus neizvirza.
2.	
3.	
4.	
5.	
6.	TN derīgi 1 (vienu) gadu no to izdošanas datuma. Papildus nepieciešamā tehniskā informācija saņemama Preiļi Raiņa b. 21, tālr. 29164761. Šo noteikumu izsniedzējs ir SIA Lattelecom

Piezīmes:

Projekta izstrādes gadījumā to saskaņot ar:

1.

Pēc darbu veikšanas izpildedokumentācija nododama


Tehniskos noteikumus sagatavoja SIA
Lattelecom :
amats, tālrunis:

Datums:
Paraksts:

SIA Lattelecom PPUD ARN JPA grupa

Līniju uzraudzības inspektors

Vladislavs Stašs
03.07.2015



TEHNISKIE NOTEIKUMI

Jēkabpils		
08.07.2015.	33-6/2393	Līvānu novada domes izpilddirektora p.i.
07.07.2015.	2393/33-6	A.Smelcera kgam
TN		Rīgas iela 77, Līvāni, Līvānu novads, LV-5316

Par tehniskā projekta "Domes ielas seguma atjaunošana posmā no Rīgas ielas līdz Zaļai ielai, Līvānos, Līvānu novadā" izstrādi.

Atbildot uz Jūsu iesniegumu par tehniskajiem noteikumiem „Domes ielas seguma atjaunošana posmā no Rīgas ielas līdz Zaļai ielai, Līvānos, Līvānu novadā” tehniskā projekta izstrādei,

- akciju sabiedrības “Latvijas Gāze” (turpmāk – Sabiedrība) Jēkabpils iecirknis informē, ka veicot tehniskā projekta izstrādi jāievēro šādi noteikumi:

- minētajā teritorijā pa Domes ielu izbūvēti vidējā spiediena sadales gāzesvadi.

Informāciju par esošo vidējā un zemā spiediena sadales gāzesvadiem un gāzesvadu iekārtu novietnēm var saņemt Sabiedrības Jēkabpils iecirknī (Saules ielā 12-40, Līvānos, tel. 653 42906).

Izstrādājot tehnisko projektu jāievēro šādi nosacījumi :

- 1) projektā uzrādīt esošo vidējā spiediena gāzesvadu un gāzesvadu iekārtu novietnes;
- 2) precizēt gāzesvadu dziļumus dabā, pieaicinot Sabiedrības Jēkabpils iecirkņa pārstāvi, tālrunis 653 42906;
- 3) veikt pasākumus esošo gāzesvadu un to iekārtu saglabāšanai;
- 4) projektu izstrādāt atbilstoši spēkā esošiem normatīvajiem dokumentiem, skīču stadijā saskaņot ar Sabiedrības Jēkabpils iecirkni;
- 5) ja rekonstrukcijas un projektēšanas gaitā rodas nepieciešamība gāzesvadu pārlikšanai, šiem darbiem jāizņem atsevišķi tehniskie noteikumi. Gāzesvadu pārlikšanu, kā arī pārlikšanai nepieciešamo projektu, pasūta un veic pasūtītājs saviem spēkiem par ielas renovācijai un/vai rekonstrukcijai paredzētajiem līdzekļiem. Gāzesvadu armatūru kapes jā saglabā, nepieciešamības gadījumā – jāpaceļ vai jāpazemina; kondensāta savācēju caurules jāpagarina vai jāsaīsina.

- 6) kapju pacelšanu (pazemināšanu) veic pasūtītājs saviem spēkiem par ielas renovācijai un/vai rekonstrukcijai paredzētajiem līdzekļiem, saskaņā ar LV NS GS 17:2010;

Izstrādāto tehnisko projektu **saskaņot ar Sabiedrības Jēkabpils iecirkni.**

Pielikumā – esošo gāzesvadu shēma.

Komercpilnvarnieks
Jēkabpils iecirkņa vadītājs



G. Martukāns.

A.Baika
653 42906

SABIEDRĪBA AR IEROBEŽOTU ATBILDĪBU
"LĪVĀNU DZĪVOKĻU UN KOMUNĀLĀ SAIMNIECĪBA"

Reģ. Nr. 41503010497

Rīgas ielā Nr 2b, Līvāni, LV 5316. Tālr. 5381810, fakss 53 81812

Līvānos

13.07.2015 Nr. 10-49

Līvānu novada domei
Rīgas ielā Nr. 77, Līvānos

Tehniskie noteikumi

Objekts: "Būvniecības ieceres dokumentācijas izstrāde Domes ielas seguma atjaunošanai posmam no Rīgas ielas līdz Zaļajai ielai Līvānos, Līvānu novadā"

1. Atjaunojot vai ierīkojot jauno segumu šajās ielās, paredzēt projektā esošo maģistrālā ūdensvada un sadzīves notekūdeņu tīklu skataku pacelšanu vai nosēdināšanu attiecībā pret jauno vai atjaunoto segumu
2. Tehnisko projektu saskaņot ar SIA "Līvānu dzīvokļu un komunālā saimniecība" un vienu eksemplāru paredzēt iesniegt valdes priekšsēdētājam.

Valdes priekšsēdētājs



A.Vilcāns

M.Cirsinieks
29609047

PASKAIDROJUMA RAKSTS

„Būvniecības ieceres dokumentācijas izstrāde Domes ielas seguma atjaunošanai posmam no Rīgas ielas līdz Zaļai ielai Līvānos, Līvānu novadā”, atjaunošanas tehniskā dokumentācija izstrādāta saskaņā ar Latvijas likumiem, noteikumiem, būvnormatīviem un citiem normatīvajiem aktiem. Būvprojektēšana veikta, ievērojot Latvijas standartus:

LVS 190-1 „*Ceļu projektēšanas noteikumi. Ceļa trase*”,

LVS 190-2 „*Ceļu tehniskā klasifikācija, parametri, normālprofil*”,

LVS 190-3 „*Ceļu vienlīmeņa mezgli*”,

LVS 77 „*Ceļa zīmes*”;

LVS 85 „*Ceļa apzīmējumi*”.

Ceļu specifikācijas 2014, MK 01.10.2014. noteikumus Nr.500 “Vispārīgie būvnoteikumi”, MK no 25.10.2014 Nr. 633, „Autoceļu un ielu būvnoteikumi”.

Izmantots topogrāfiskais plāns mērogā M 1:500, koordinātu sistēmā – LKS 92 TM, Baltijas augstumu sistēma. Tehnisko dokumentāciju izstrādāja inž. Ivars Kājiņš, Latvijas Būvinženieru savienības Būvniecības speciālistu sertifikācijas institūcijas izsniegts būvprakses sertifikāts Nr.20-6788.

Projekta pamatrādītāji:

- 1) Ielas kategorija - D
- 2) Ielas funkcija - galvenokārt nodrošina piekļūšanu apkārtējiem zemes īpašumiem,
- atsevišķās dienas stundās var pildīt savienojuma funkciju ar Rīgas ielu;
- 3) Projektētā posma sākums - Pk 0+01.0 pieslēgums Rīgas ielai;
- 4) Projektētā posma beigas - Pk 1+60.0 t.s. Domes un Zaļās ielas krustojums;
- 5) Projektēto posmu kopējais garums - Pk 0+01.0 - Pk 1+60.0 (t.s. Domes un Zaļās ielas krustojums);
- 6) Projektā paredzētais darbu veids - brauktuves seguma atjaunošana;
- 7) Brauktuves platums - 8.0m
- 8) Aprēķina automobilis - 3-asu atkritumu vedējs
- 9) Nobrauktuve skaits - 3gb
- 10) Brauktuves segums - asfaltbetona segums (AC11);
- 11) Virsūdens novade - slēgta tipa izmantojot esošo lietotājus ūdens kanalizāciju;

SKAŅOJUMU SARAKSTS

Nosaukums	Adrese	Kontaktpersona	Skaņojuma atrašanās vieta
LĪVĀNU NOVADA DOME	Rīgas iela 77, Līvāni, LV-5316	A.Skromāns 29359849	GP-1
LATVIJAS VALSTS CEĻI, Latgales reģiona Preiļu nodaļa	Brīvības iela 76, Preiļi, LV-5301	R.Griķis tel. 65381373	GP-1
AS "SADALES TĪKLS"	Aglonas iela 60, Preiļi	Ivans Ivanovs 65310758	GP-1
SIA "LATTELECOM"	Neizvirza tehniskos noteikumus		
AS „LATVIJAS GĀZE”	Madonas iela 95, Jēkabpils, LV-5101	G.Martukāns (A.Baika 65342906)	GP-1
SIA „Līvānu dzīvokļu un komunālā saimniecība”	Rīgas iela Nr. 2b, Līvāni, LV 5316	A.Vilcāns (M.Cirsinieks 29309047)	GP-1

OBJEKTA NOVIETOJUMS UN VISPĀRĪGS RAKSTUROJUMS

Atjaunojamā Domes iela atrodas Līvānu pilsētā, Līvānu novadā. Atjaunojamā seguma posms sākās no krustojuma ar Rīgas ielu un beidzas krustojumā ar Zaļo ielu. Atjaunojamās seguma posma (Domes iela) garums 160m. Ielas labajā pusē atrodas T/C MAXIMA, piekļuvi teritorijai nodrošina divas nobrauktuves.

Esoša situācijā brauktuves segums ir nolietojies un izveidojies plaisu tīkls. Sadzīves kanalizācijas aka Pk 1+30 un ielas segums ap aku iesēdies. Ielas bortakmeņu stāvoklis raksturojams kā labs, bez vērā ņemamiem bojājumiem. Ielas horizontālais marķējums ir izdzisis un vairs nav saskatāms. Esošā virsūdens novades sistēma ir slēgta tipa. Izskalojumi vai iesēdumi ar ūdens uzkrāšanos nav konstatēti.

PLĀNS

Atjaunojamajam posmam tiek paredzēta asfaltbetona dilumkārtas atjaunošana (H-4cm), līdz ar to novietojums plānā tiek saglabāts esošais. Tiek saglabātas nobrauktuves uz pieguļošajiem zemes īpašumiem (sk.ras. GT-2). Paredzētais darbu sākums krustojumā ar Rīgas ielu Pk 0+01.00. Esošie pieslēguma rādiusi nobrauktuvēm atbilst satiksmes parametriem, līdz ar to tiek maksimāli izmantota esoša situācija. Paredzētais brauktuves platums 8.0m, divvirzienu satiksme. Aprēķinu automobilis uz krustojumiem un galvenajām nobrauktuvēm 3-asu atkritumu vedējs, zemākās nozīmes nobrauktuvēm vieglā pasažieru automašīna.

VERTIKĀLAIS PLĀNS

Esošajam ielas segumam paredzēts veikt izlīdzinošo frēzēšanu H-4cm un jaunas asfaltbetona dilumkārtas H=4cm, AC 11 (surf) izbūvi. Pie sadzīves kanalizācijas akas Pk 1+30 paredzēts veikt asfaltbetona seguma demontāžu sk. ras.GT-1, šķembu 0/45 izlīdzinošā slāņa izbūvi, asfaltbetona apakškārtas AC 16 (base/bin) H=6cm un virskārtas AC 11 (surf) H=4cm izbūvi. (sk.GT-3)

Augstuma atzīmes norādītas pa ass līniju sk. GT-1 Paredzētais brauktuves šķērskritums 2%, virsūdeņu novade organizēta uz esošajām gulijām.

INŽENIERKOMUNIKĀCIJAS

Seguma atjaunošanas projekta ietvaros paredzēts veikt esošo aku vāku līmetņošanu seguma līmenī. Sadzīves kanalizācijas akai Pk 1+30.00 paredzēts veikt augšējo griezienu un pārsedzes nomaiņu uz ķeta 40t nestspēju. Sadzīves kanalizācijas akai Pk 1+60.00 paredzēts remonts nomainot augšējos gredzenus.

SATIKSMES ORGANIZĀCIJA

Seguma atjaunošanas projektā paredzēts uzstādīt priekšrocības zīmi Nr.206 „Dodiet ceļu” nobrauktuvē, kā arī paredzēts horizontālais ceļa marķējums sk. ras. GT-2. Horizontālo marķējumu paredzēts uzklāt ar termoplastu.

Ceļa zīmju izmēra grupa - 2. grupa, atbilstoši LVS 77.

Ceļa zīmju atstarošanās klase – 3. klase, atbilstoši LVS 77.

VIDES AIZSARDZĪBA

Būvuzņēmējam jāveic visi nepieciešamie pasākumi, lai nodrošinātu Vides aizsardzības likumu un noteikumu izpildi visā būvniecības laikā.

Veicot būvdarbus, jāierobežo trokšņa līmenis, izmantotajās būvniecības metodes nedrīkst kaitēt vai pasliktināt apkārtējās vides stāvokli. Būvniecības laikā nedrīkst pieļaut nekādu videi bīstamu vielu noplūdi dabā, kas saindētu vai iznīcinātu kādu no ekosistēmas sastāvdaļām. Nedrīkst pieļaut grunts ūdeņu saindēšanu ar kaitīgām vielām. Būvniecības procesa laikā ir jāseko līdz tam, lai nenotiktu nekādas eļļas vai citu apkārtējai videi kaitīgu vielu noplūdes no darba procesā iesaistītajiem mehānismiem.

Projektā paredzētā noņemamā derīgā augsnes kārta izmantojama objektā apzaļumošanas darbos, piemēram, nogāžu nostiprināšanai.

BŪVDARBU ORGANIZĀCIJA

Galvenais būvuzņēmējs un darbuuzņēmējs drīkst uzsākt būvdarbus būvobjektā tikai pēc tam, kad tie izstrādājuši un saskaņojuši darbu veikšanas projektu (DVP), saskaņā ar kuriem būvdarbu gaitā jānodrošina visu konstrukciju izturība, vispārējā un vietējā noturība visā būvniecības laikā, kā arī celtniecības normu un noteikumu „Drošības tehnika būvniecībā” ievērošana.

Organizējot būvlaukumu, jānosaka bīstamās zonas, kuras apzīmē ar drošības zīmēm un uzrakstiem pēc noteiktas formas. Lai izvairītos no cilvēku iekļūšanas bīstamās zonās, tās jānorobežo ar spilgtām signāllentām atbilstoši VS 23407-78.

Strādāt šajās zonās atļauts atbilstoši DVP, kurā norādāmi konkrēti risinājumi strādājošo būvnieku aizsardzībai.

Pie būvobjekta izvieto skaidri redzamas un atpazīstamas norādes par būvdarbu veikšanu (būves simbolika un būvējamā objekta raksturojums).

Apmeklētāji, pārbaudītāji u.c. būvobjektu drīkst apmeklēt tikai darbu vadītāju pavadībā. Būvdarbu laikā būvuzņēmējs ir atbildīgs par alternatīvu apbraucamo ceļu nodrošināšanu un uzturēšanu, ja tiek paredzēta pilnīga satiksmes slēgšanas rekonstruējamā ielas posmā. Kā arī būvdarbu veicējs ir atbildīgs par ielas caurbraucamību būvdarbu laikā, ja uz rekonstruēšanas laiku netiek pilnībā slēgts ielas posms. Alternatīvu ceļu vai rekonstruējamā posma uzturēšanai jāveic ceļa planēšana ne retāk kā reizi mēnesī. Nepieciešams nodrošināt apkārtējo teritoriju pieejamību būvdarbu laikā.

DARBA DROŠĪBA

Būvdarbi objektā jāveic atbilstoši tehniskiem risinājumiem, ievērojot darba drošības noteikumus, mehānismu apkalpes un ekspluatācijas instrukcijas.

Būvdarbi objektā jāveic sertificēta atbildīgā būvdarbu vadītāja vadībā, ievērojot darba drošības, mehānismu ekspluatācijas un veselības aizsardzības organizēšanas un darba vietu iekārtošanas prasības, kā arī būvniecības dalībnieku pienākumus un atbildību par šo prasību neievērošanu, ko nosaka MK noteikumu Nr.318 „Noteikumi par darba drošības un veselības aizsardzības organizēšanas un darba vietu iekārtošanas prasībām būvlaukumā” un MK noteikumu Nr.92 „Darba aizsardzības prasības, veicot būvdarbus” prasības.

Būvdarbu laikā jāievēro MK noteikumi Nr. 421 „Noteikumi par darba vietu aprīkošanu uz LR ceļiem un ielām”.

Sastādīja:

I.Kājiņš